

大曲商工会議所
大仙市
湯沢河川国道事務所

第94回全国花火競技大会における渋滞迂回路案内について

令和4年8月27日(土)に開催される「第94回全国花火競技大会(以下『大曲花火大会』)」の渋滞迂回路案内についてお知らせします。

- ・渋滞迂回路は全部で6ルートを設定しています。
- ・渋滞迂回路の利用により、国道13号、国道105号よりも短時間で移動が可能です。
- ・渋滞情報は「大仙市のTwitter」及び「FMはなび」で発信します。

■国道13号、国道105号の渋滞について

例年、大曲花火大会終了後は、国道13号、国道105号の渋滞が発生していることから、下記の迂回路を利用して帰宅されることをお勧めします。

■渋滞迂回路の設定について

大曲商工会議所や各行政機関で組織する「大曲花火渋滞対策検討会」において、国道13号、国道105号の渋滞を回避するための下記6ルートを渋滞迂回路として設定しています。また、迂回路には通行の目印となる案内看板を設置しています。

詳細は、別添資料1をご覧ください。

- ① 出羽グリーンルート（秋田方面）
- ② 秋田ルート（秋田方面）
- ③ 角六線ルート（盛岡方面）
- ④ 横手西ルート（横手方面）
- ⑤ 横手東ルート（横手方面）
- ⑥ みずほの里ルート（横手方面）

■渋滞情報について

渋滞情報は、「大仙市のTwitter(「大曲の花火」安全部会)」及びコミュニティFM「FMはなび(87.3MHz)」で発信します。詳細は、別添資料2をご覧ください。

■アンケート調査の実施について

大曲の花火に関するアンケート調査を実施します。別添資料1のQRコードの読み取り又は「大曲の花火オフィシャルサイト(<https://www.oomagari-hanabi.com>)」内のバナーから回答可能です。

記者発表先：秋田県政記者会、横手記者会、大仙市地方紙

問い合わせ先

大曲花火渋滞対策検討会 事務局

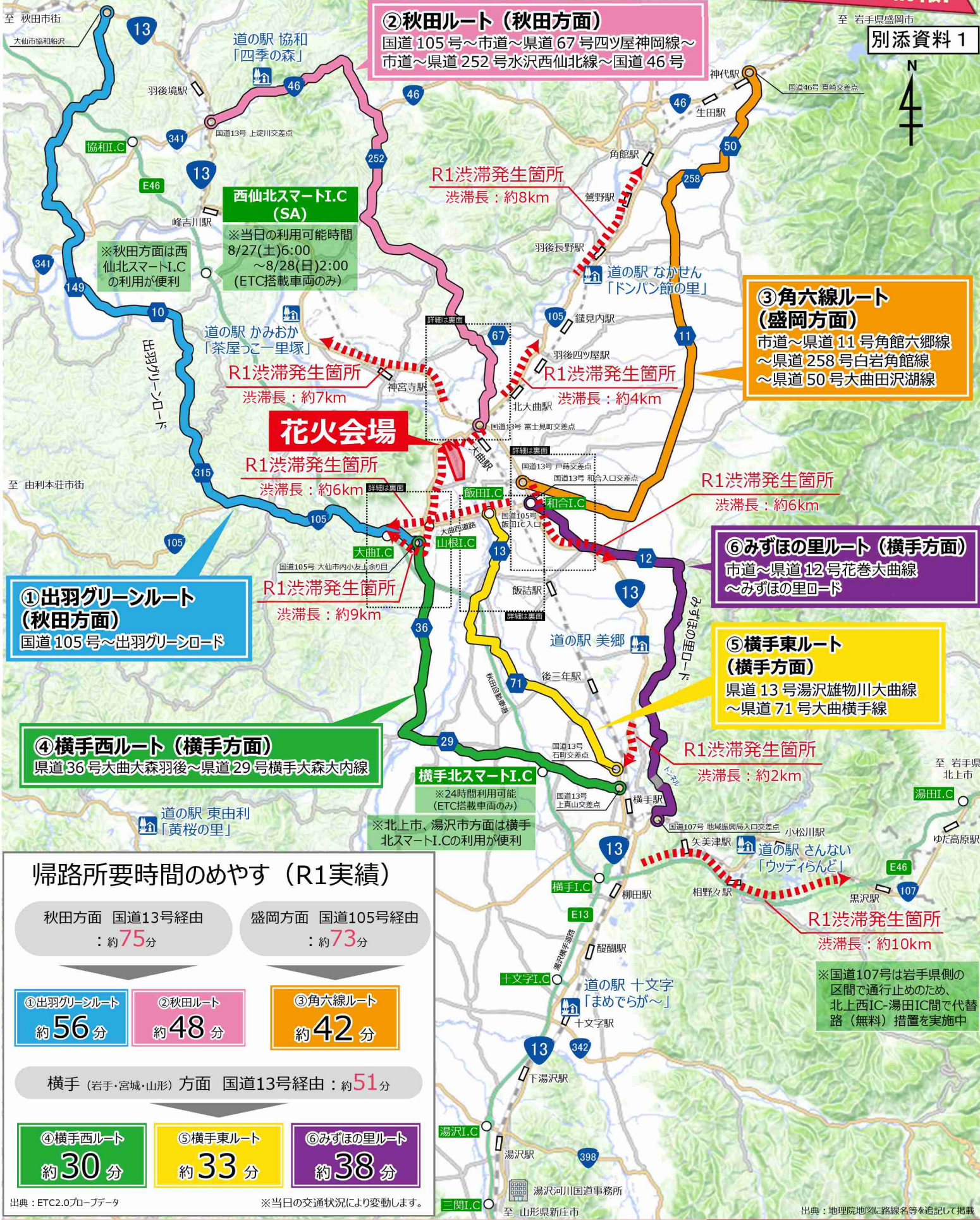
| | | | | |
|-----------|----------|---------|---------|------------------|
| 大曲商工会議所 | 専務理事 | もとよし 元吉 | みねお 峯夫 | TEL：0187-88-8073 |
| 大仙市 | 花火産業推進課長 | たけむら 竹村 | ひろゆき 宏之 | TEL：0187-63-1111 |
| 湯沢河川国道事務所 | 調査第二課長 | あらか 荒谷 | よしなり 義成 | TEL：0183-73-5559 |

R4大曲花火大会 渋滞迂回路マップ

お帰りの際のお役立ち情報!



別添資料 1



②秋田ルート (秋田方面)

国道 105 号～市道～県道 67 号四ツ屋神岡線～市道～県道 252 号水沢西仙北線～国道 46 号

R1渋滞発生箇所

渋滞長：約8km

③角六線ルート (盛岡方面)

市道～県道 11 号角六郷線～県道 258 号白岩角館線～県道 50 号大曲田沢湖線

R1渋滞発生箇所

渋滞長：約4km

R1渋滞発生箇所

渋滞長：約6km

⑥みずほの里ルート (横手方面)

市道～県道 12 号花巻大曲線～みずほの里ロード

⑤横手東ルート (横手方面)

県道 13 号湯沢雄物川大曲線～県道 71 号大曲横手線

R1渋滞発生箇所

渋滞長：約2km

R1渋滞発生箇所

渋滞長：約10km

※国道107号は岩手県側の区間で通行止めのため、北上西IC-湯田IC間で代替路(無料)措置を実施中

帰路所要時間のめやす (R1実績)

秋田方面 国道13号経由
：約75分

盛岡方面 国道105号経由
：約73分

①出羽グリーンルート
約56分

②秋田ルート
約48分

③角六線ルート
約42分

横手 (岩手・宮城・山形) 方面 国道13号経由：約51分

④横手西ルート
約30分

⑤横手東ルート
約33分

⑥みずほの里ルート
約38分

出典：ETC2.0プローブデータ

※当日の交通状況により変動します。

- 国道の渋滞を避けるためには「迂回路」の利用がオススメです!
- 迂回路には目印となる「案内看板」が設置され、迷わずに通行が可能です。
- 地図は「大曲花火大会HP」でも閲覧できます。(大曲の花火HP: <https://www.oomagari-hanabi.com/>)
- 会場からお帰りになられた後は大曲の花火に関するアンケート調査にもご協力ください。

右記のQRコードよりアンケート回答ページにアクセスし、ご回答をお願いします。

(QRコードの商標は、(株)アンケートウェブの登録商標です)

アンケートフォームURL : <https://forms.gle/KcXmVLFU82wk9ikm7>



アンケート調査実施期間
令和4年(2022年)

8月27日(土) 21時～
9月4日(日) まで

①出羽グリーンルート（秋田方面）詳細

④横手西ルート（横手方面）詳細

案内看板設置位置
★：出羽グリーンルート
★：横手西ルート

迂回ルート起点
国道105号
大仙市内小友上余り目

出典：地理院地図に路線名等を追記して掲載

②秋田ルート（秋田方面）詳細

案内看板設置位置
★：秋田ルート

迂回ルート起点
国道13号
富士見町交差点

出典：地理院地図に路線名等を追記して掲載

③角六線ルート（盛岡方面）詳細

⑥みずほの里ルート（横手方面）詳細

案内看板設置位置
★：角六線ルート
★：みずほの里ルート

迂回ルート起点
国道13号
戸蔭交差点

迂回ルート起点
国道13号
和合入口交差点

出典：地理院地図に路線名等を追記して掲載

⑤横手東ルート（横手方面）詳細

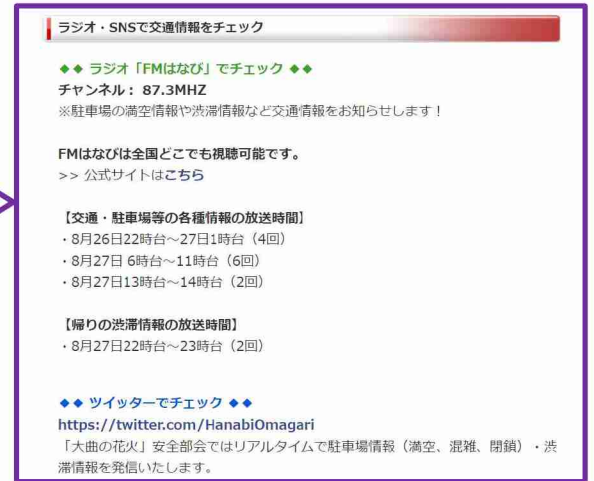
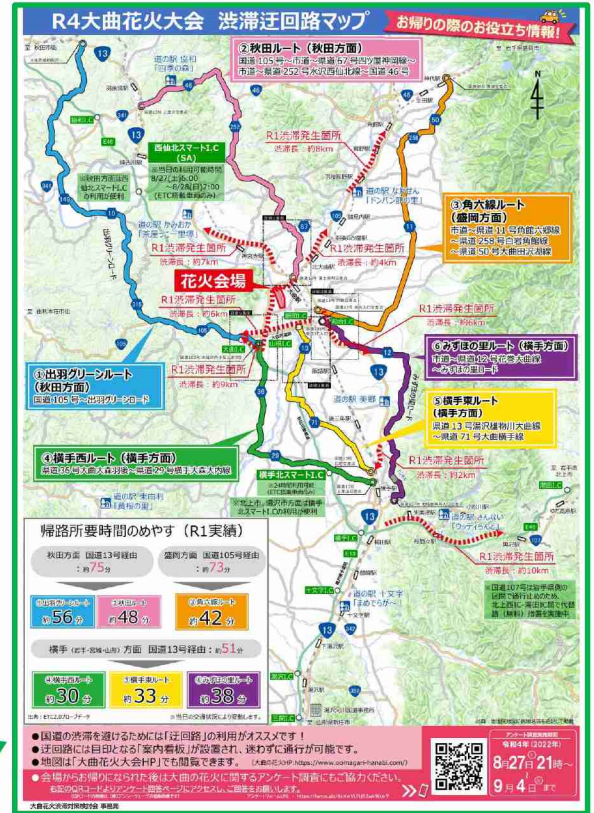
案内看板設置位置
★：横手東ルート

迂回ルート起点
国道105号
飯田IC入口

出典：地理院地図に路線名等を追記して掲載

迂回路・渋滞情報は「大曲の花火オフィシャルサイト」から

URL (<https://www.oomagari-hanabi.com>)



Twitterでの情報発信例

大曲花火渋滞対策検討会事務局からのお知らせです。
 渋滞回避には迂回路のご利用をおすすめします。URL:●●
 西仙北スマートインターチェンジでは、8月28日 日曜日 午前2時まで
 利用時間を延長しています。
 目的地到着後は渋滞に関するアンケート調査へのご協力をお願いします。
 URL:●●

- 大曲花火渋滞対策検討会事務局から、●●:●●の渋滞情報です。
- 【国道13号 秋田方面】
●●交差点付近を先頭に、約●.●km
 - 【国道13号 横手方面】
●●交差点付近を先頭に、約●.●km
 - 【国道105号 盛岡方面】
●●交差点付近を先頭に、約●.●km
 - 【国道105号 本荘方面】
●●交差点付近を先頭に、約●.●km