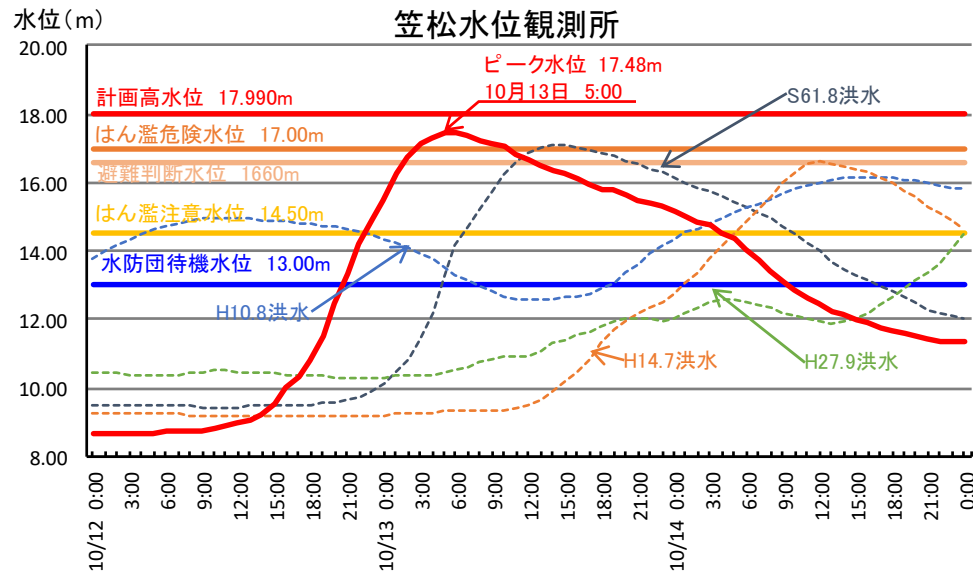
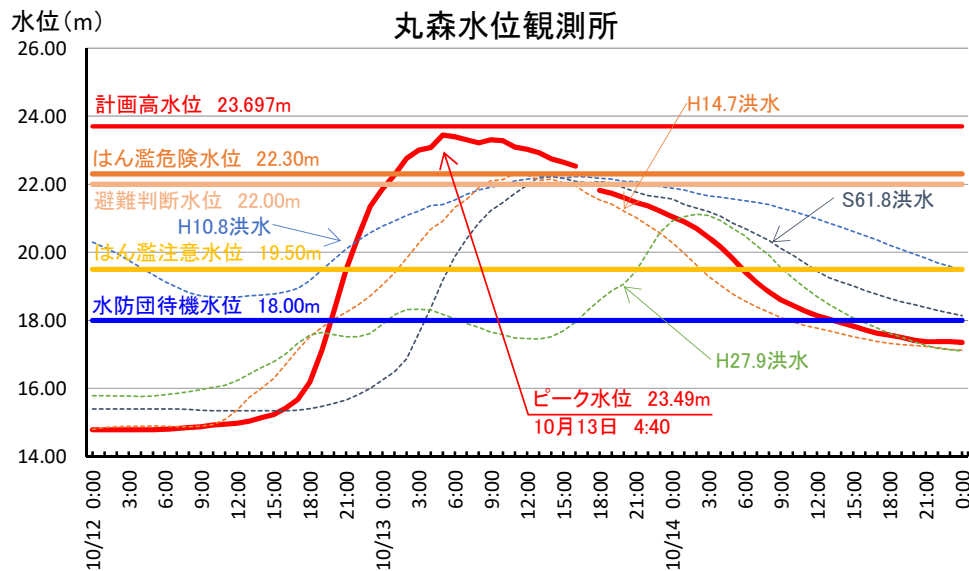
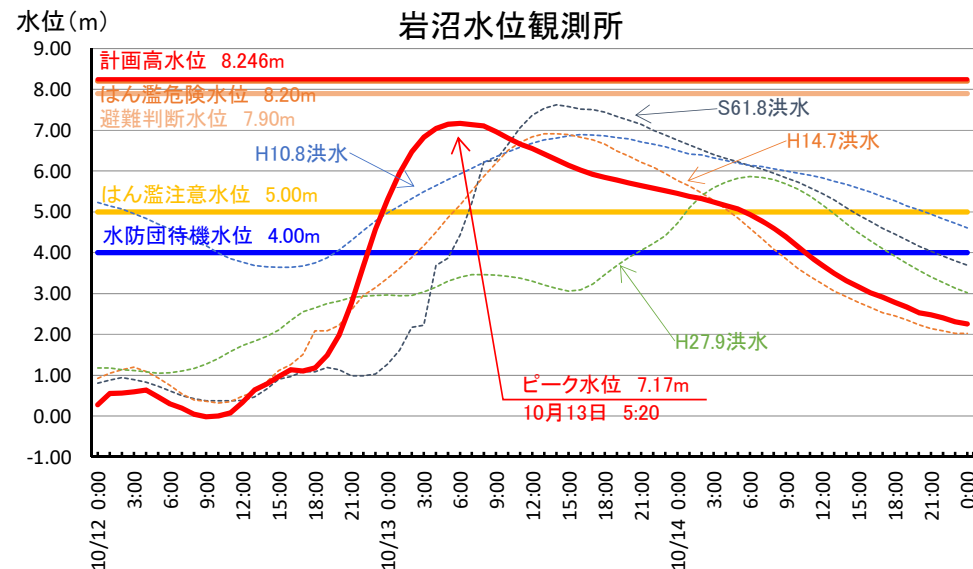


- 白石川左右岸のJR橋梁より上流側は天端が車両通行不可のため川裏側の通路等を通る必要がある。
- 内水等が発生した際は、堤防天端等へ車両を止め徒歩による点検を実施するが、水位等の状況により危険な場合はJR橋梁より上流側の点検が不可となる。
- 白石川右岸側は白幡橋を横断する必要(横断信号無し)があるが交通量等により危険な場合があるので注意が必要。

阿武隈川下流流域図

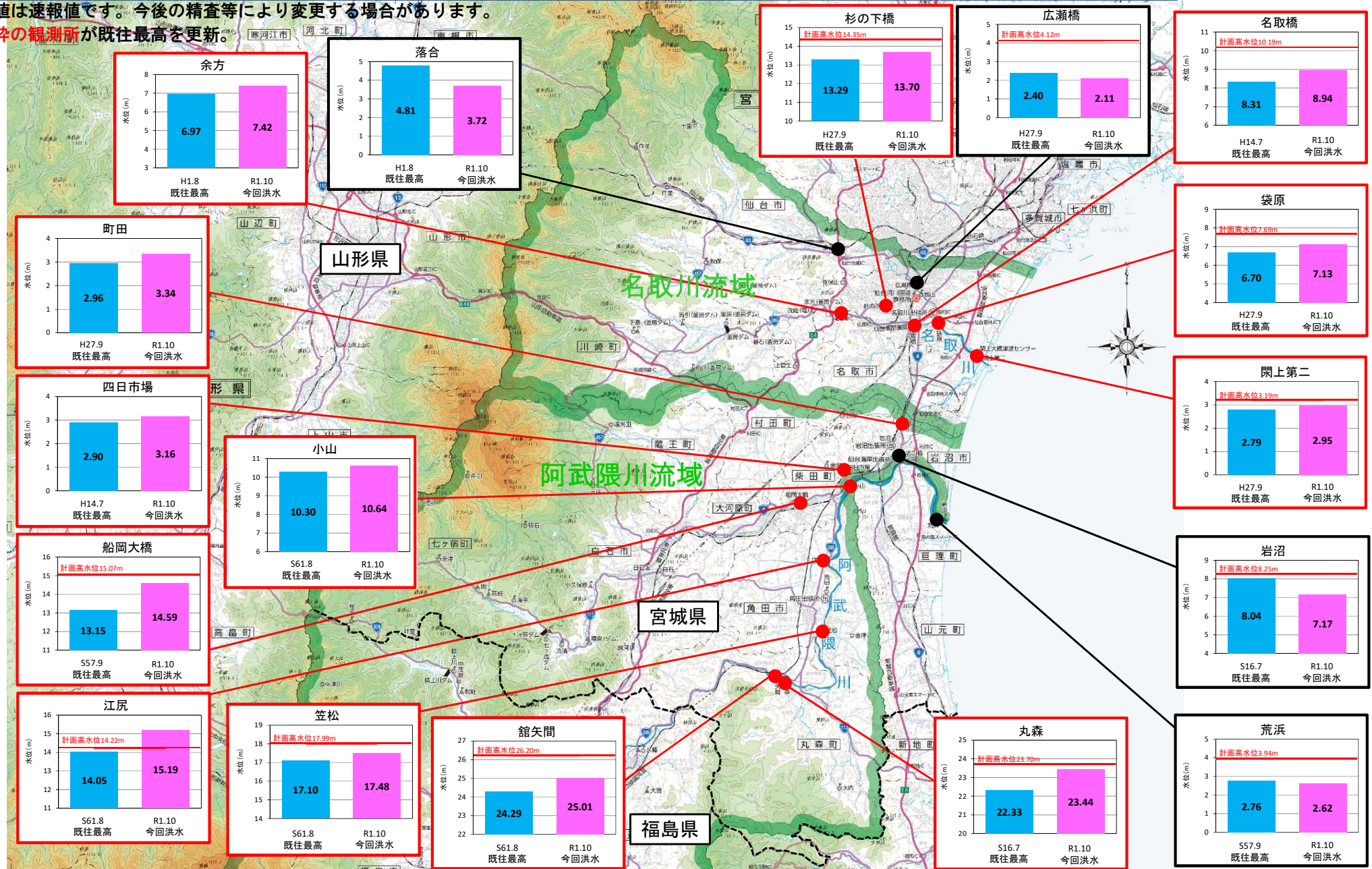


阿武隈川下流・名取川の水位

仙台河川国道事務所管内のテレメータ観測所、**17水位観測所のうち、13水位観測所で既往最高を観測**(時間水位)。
 (阿武隈川下流流域は10箇所中8箇所で、名取川流域では7箇所中5箇所で既往最高を観測)



※数値は速報値です。今後の精査等により変更する場合があります。
 ※赤枠の観測所が既往最高を更新。



阿武隈川下流・名取川流域の降雨量

仙台河川国道事務所管内のテレメータ観測所、**13雨量観測所のうち、9雨量観測所で既往最高を観測**(日雨量)。

(阿武隈川下流流域は7箇所中6箇所、名取川流域では6箇所中3箇所で既往最高を観測)

※数値は速報値です。今後の精査等により変更する場合があります。

※赤枠の観測所が既往最高を更新。

