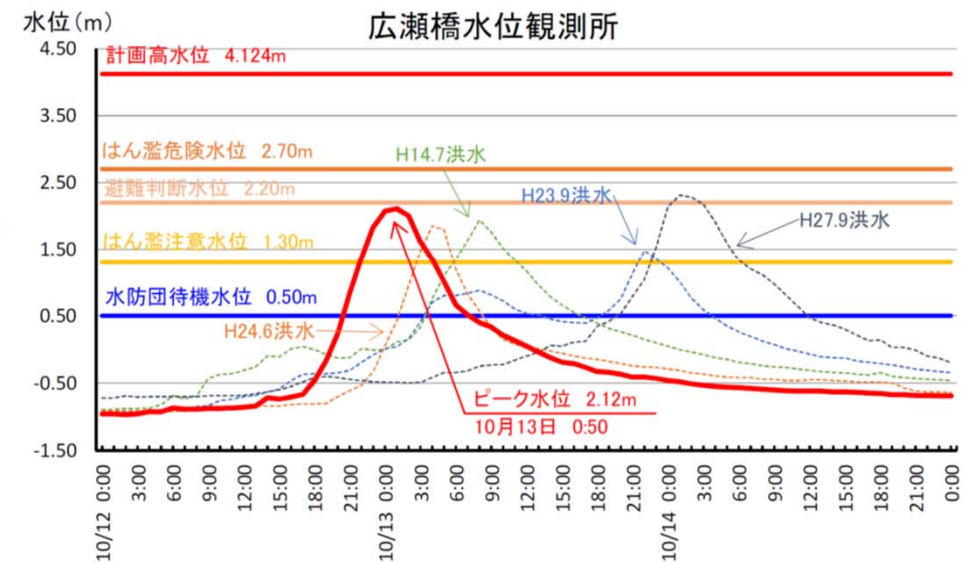
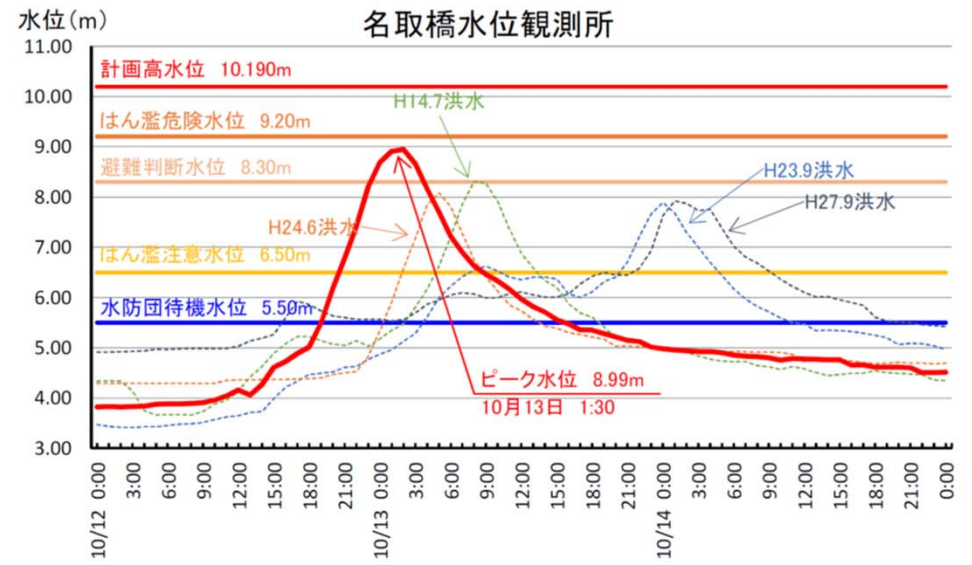






※数値は速報値です。今後の精査等により変更する場合があります。  
 ※水位は観測所の読み値です。

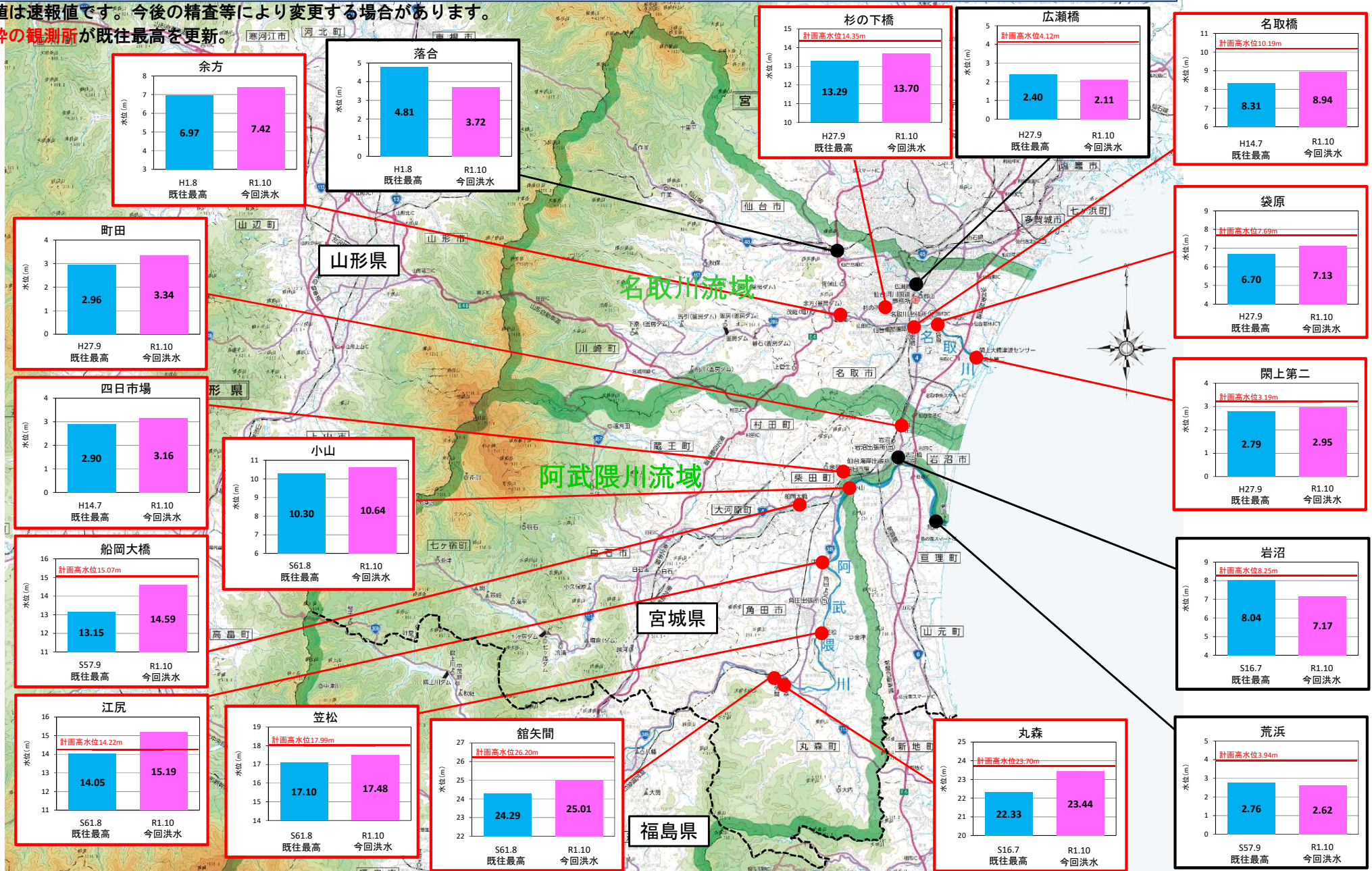


# 阿武隈川下流・名取川の水位

仙台河川国道事務所管内のテレメータ観測所、17水位観測所のうち、13水位観測所で既往最高を観測(時間水位)。  
 (阿武隈川下流流域は10箇所中8箇所で、名取川流域では7箇所中5箇所で既往最高を観測)



※数値は速報値です。今後の精査等により変更する場合があります。  
 ※赤枠の観測所が既往最高を更新。



# 阿武隈川下流・名取川流域の降雨量

仙台河川国道事務所管内のテレメータ観測所、**13雨量観測所のうち、9雨量観測所で既往最高を観測**(日雨量)。

(阿武隈川下流流域は7箇所中6箇所、名取川流域では6箇所中3箇所で既往最高を観測)

※数値は速報値です。今後の精査等により変更する場合があります。

※赤枠の観測所が既往最高を更新。

