【名取川出張所　第1班】 出水時・地震時における状況把握ルート

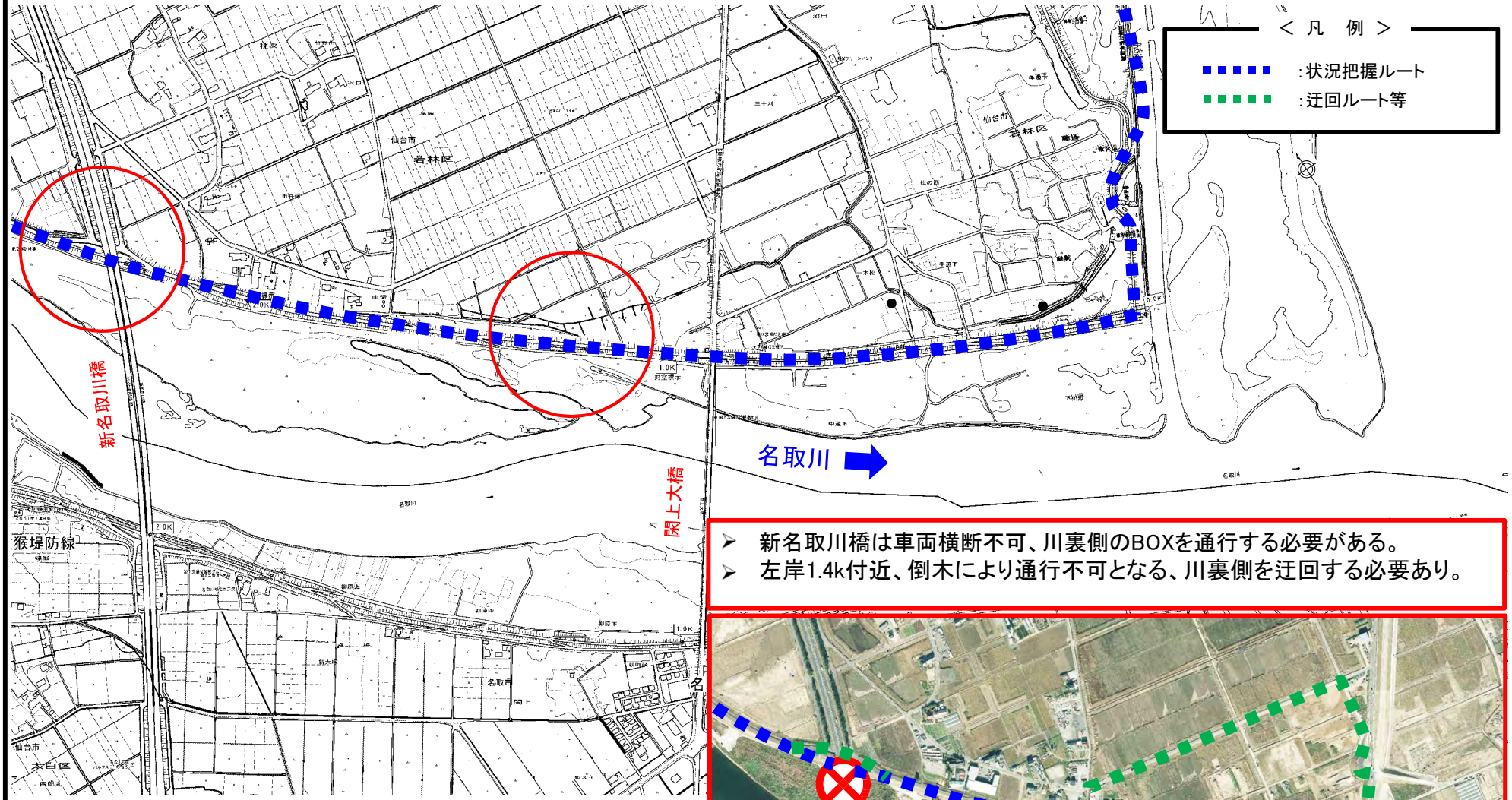

- 新名取川橋は車両横断不可、川裏側のBOXを通行する必要がある。
- 左岸1.4k付近、倒木により通行不可となる、川裏側を迂回する必要あり。

名取川流域図

※数値は速報値です。今後の精査等により変更する場合があります。
※水位は観測所の読み値です。

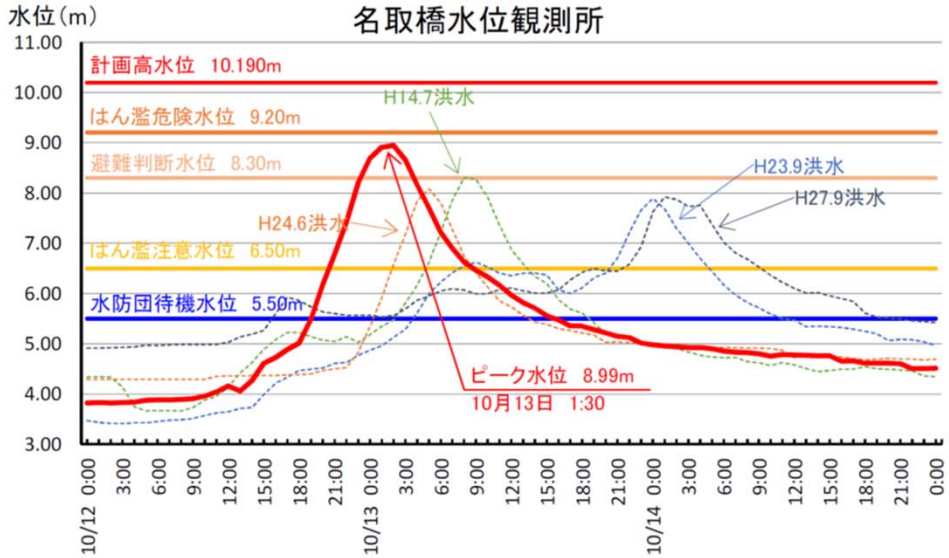

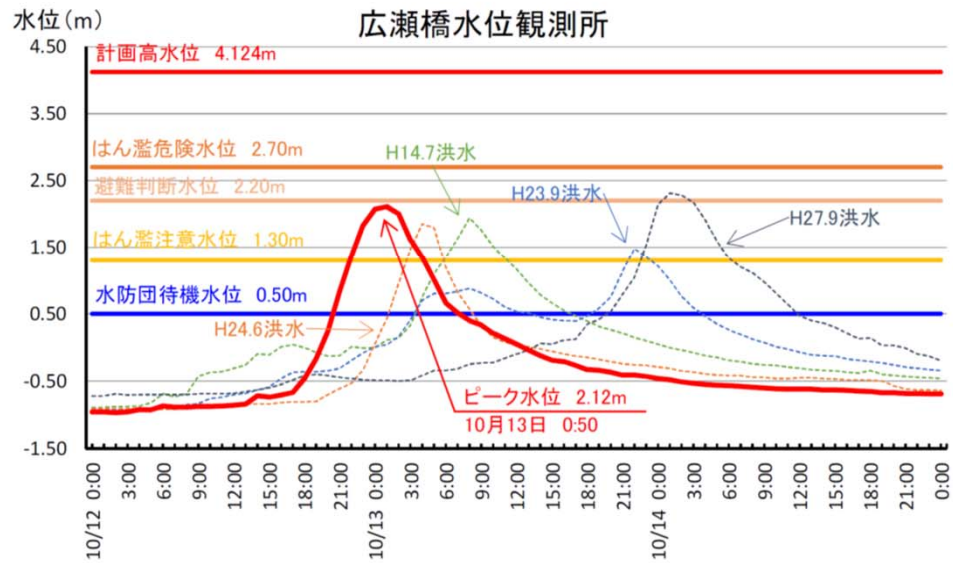

阿武隈川下流・名取川の水位

仙台河川国道事務所管内のテレメータ観測所、17水位観測所のうち、13水位観測所で既往最高を観測（時間水位）。
（阿武隈川下流流域は10箇所中8箇所で、名取川流域では7箇所中5箇所で既往最高を観測）

流域境

※数値は速報値です。今後の精査等により変更する場合があります。
※赤枠の観測所が既往最高を更新。

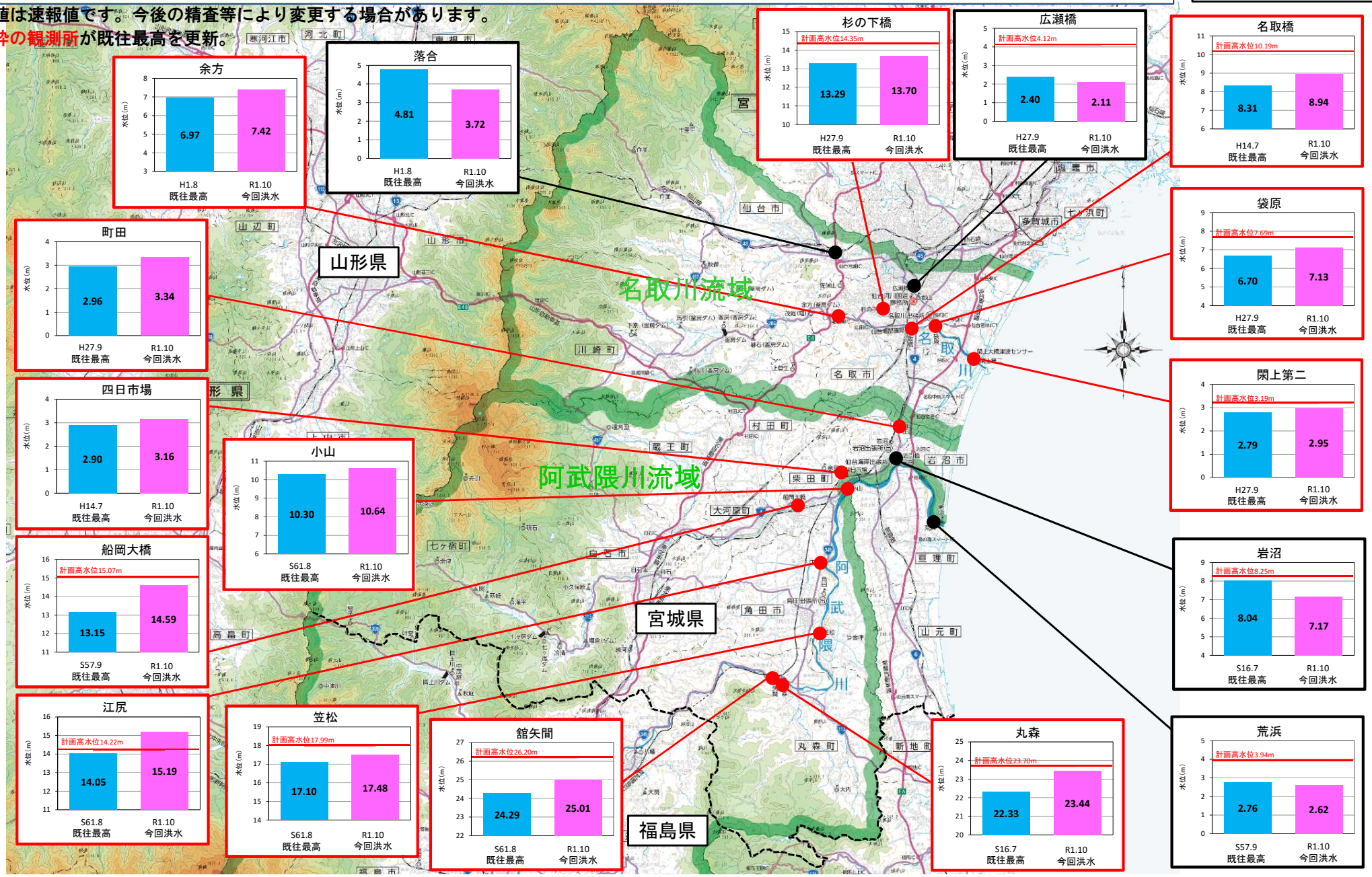

阿武隈川下流・名取川流域の降雨量

仙台河川国道事務所管内のテレメータ観測所、13雨量観測所のうち、9雨量観測所で既往最高を観測（日雨量）。
（阿武隈川下流流域は7箇所中6箇所で、名取川流域では6箇所中3箇所で既往最高を観測）

流域境
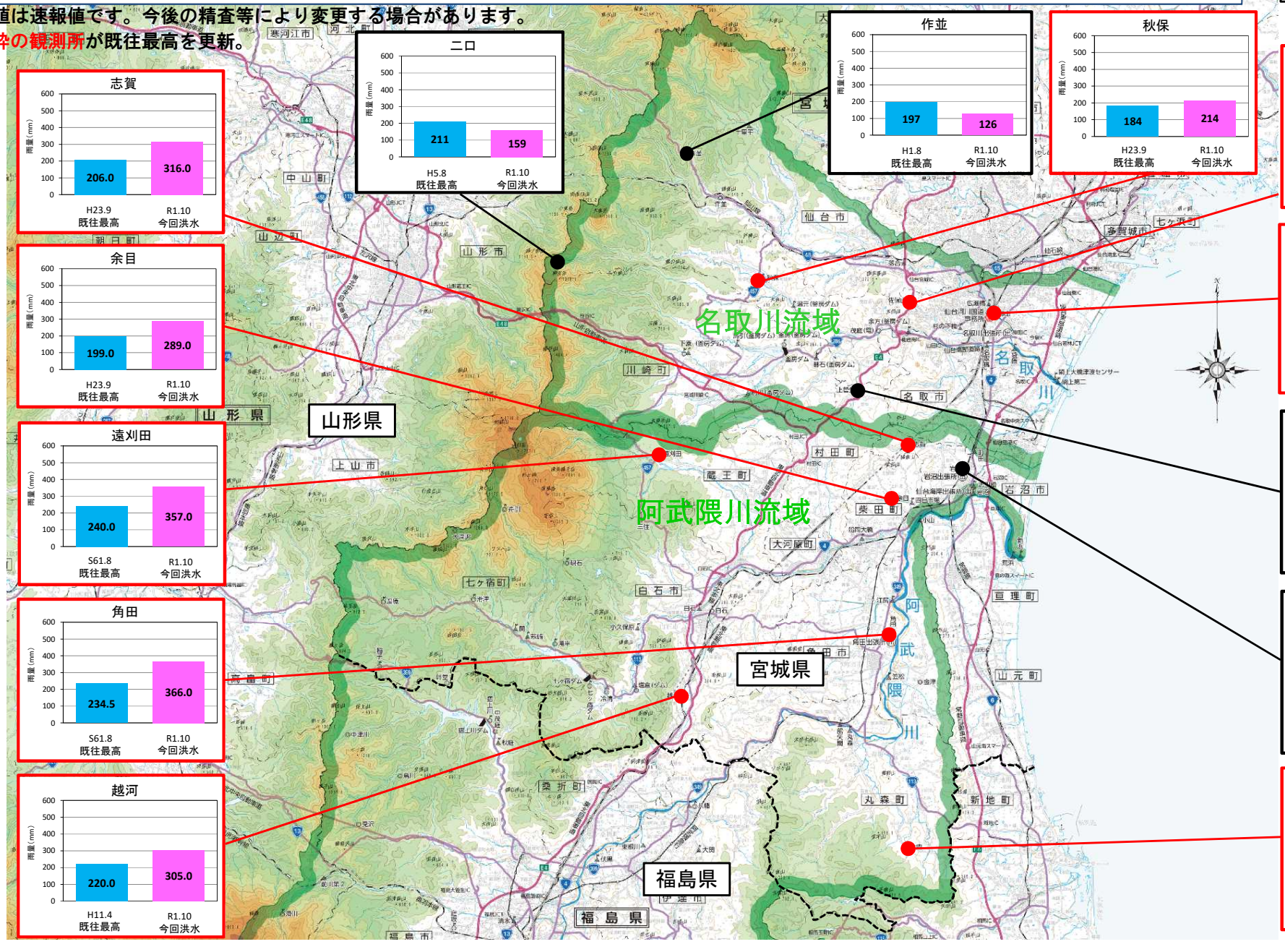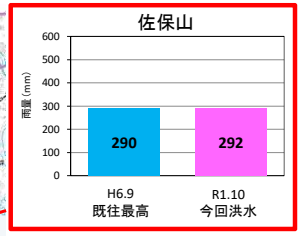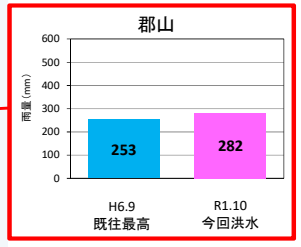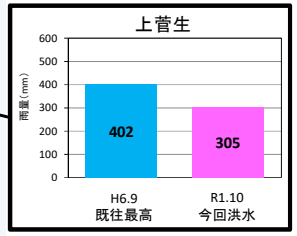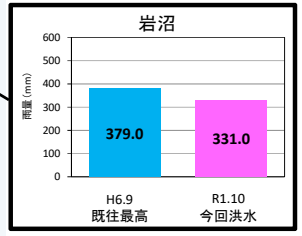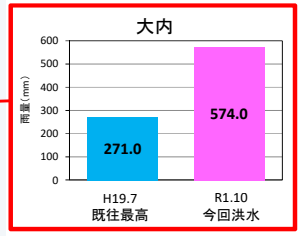
※数値は速報値です。今後の精査等により変更する場合があります。
※赤枠の観測所が既往最高を更新。