橋梁の長寿命化修繕計画

令和６年３月

国土交通省　東北地方整備局

目　　次

１．管内の道路管理概要　１頁
(1)道路管理延長
(2)管理橋梁数

２．橋梁の現状と課題　２頁
(1)現状と課題
(2)橋梁建設後の経過年数
(3)橋梁の種類

３．橋梁の維持管理の基本的な考え方　４頁
(1)基本方針
(2)定期点検・診断
(3)対策実施方針
(4)計画期間
(5)対策の優先順位

４．予防保全の取り組み　６頁
(1)予防保全とは
(2)予防保全による効果
(3)予防保全の取り組み事例

５．施設の状態・対策内容・実施時期・対策費用　８頁
(1)施設の状態
(2)損傷の特徴と原因
(3)対策内容
(4)実施時期

【別添】点検・修繕・架替リスト（計画）

1. 管内の道路管理概要

（１）道路管理延長

東北地方整備局は、一般国道16路線の他、東北横断自動車道釜石秋田線、東北中央自動車道、日本海沿岸東北自動車道の延長約3,259kmを管理しています。

表－１　東北管内の直轄管理区間

路線名	区間延長
国道4号	570.5km
国道6号	158.2km
国道7号	447.5km
国道13号	369.9 km
国道45号	785.1 km
国道46号	93.8 km
国道47号	133.4 km
国道48号	53.4 km
国道49号	173.3 km
国道101号	23.2 km
国道104号	18.3 km
国道108号	40.2 km
国道112号	101.7 km
国道113号	52.5 km
国道115号	45.6 km
国道283号	33.7 km
東北横断自動車道釜石秋田線	33.6 km
東北中央自動車道	59.4 km
日本海沿岸東北自動車道	65.8 km
合計	3,259.1km

（令和５年４月１日現在）

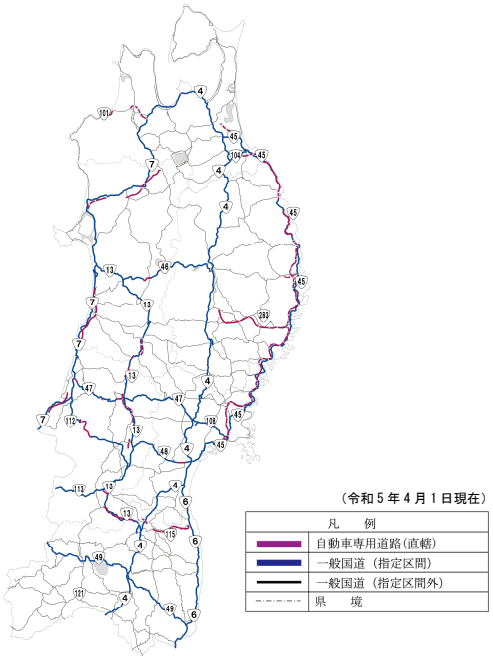

図－１　東北管内の路線図

（２）管理橋梁数

東北地方整備局は、4,285橋の橋梁を管理しています。

表－２　路線別の管理橋梁数

路線名	橋梁数
国道4号	803
国道6号	387
国道7号	481
国道13号	659
国道45号	725
国道46号	135
国道47号	179
国道48号	71
国道49号	222
国道101号	39
国道104号	10
国道108号	41
国道112号	164
国道113号	97
国道115号	71
国道283号	20
東北横断自動車道釜石秋田線（東北横断道）	35
東北中央自動車道（東北中央道）	72
日本海沿岸東北自動車道（日沿道）	74
合計	4,285

（令和５年12月末時点）

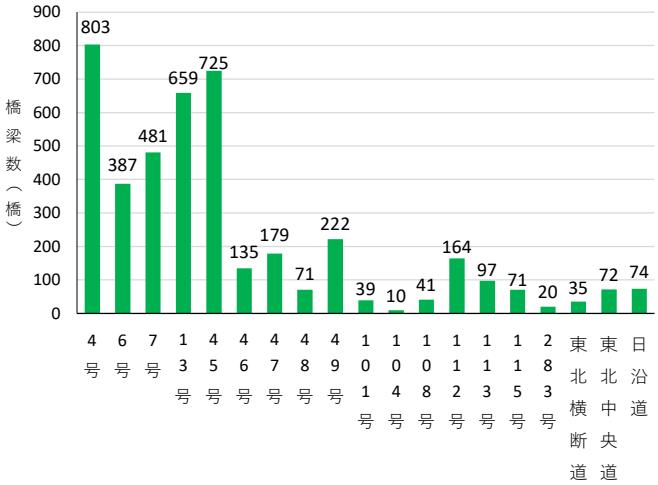

図－２　路線別の管理橋梁数

※別添リストでは、国道７号にはE7、国道13号にはE13、国道45号にはE4A、E45が含まれています。また、国道101号はE64、国道115号はE13、国道283号はE46、東北横断自動車道はE46、東北中央自動車道はE13、日本海沿岸東北自動車道はE7としています。

2. 橋梁の現状と課題

（１）現状と課題

東北地方整備局が管理する橋梁は令和5年12月末時点で4,285橋あります。建設年次の推移を見ると、高度経済成長期といわれる1955年から1973年にかけて全体の約3割にあたる約1,316橋が建設され、今後、これらの橋梁の高齢化が一斉に進みます。

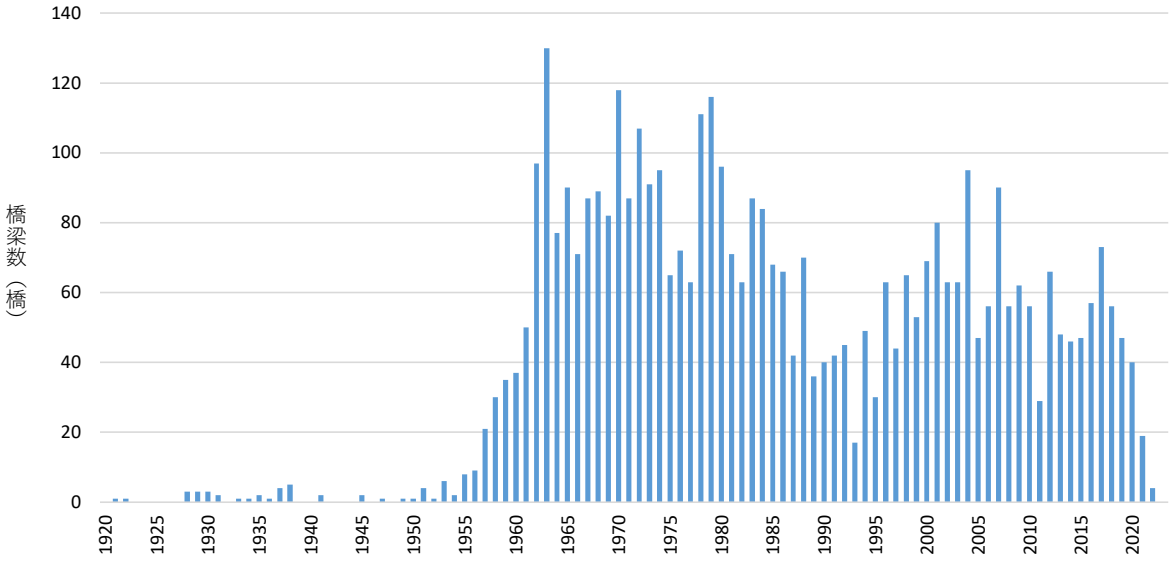

図－３　建設年度別橋梁数

（２）橋梁建設後の経過年数

建設後50年を経過した橋梁の割合は、現在約32%であるのに対し、10年後には約51%、20年後には約63%となります。

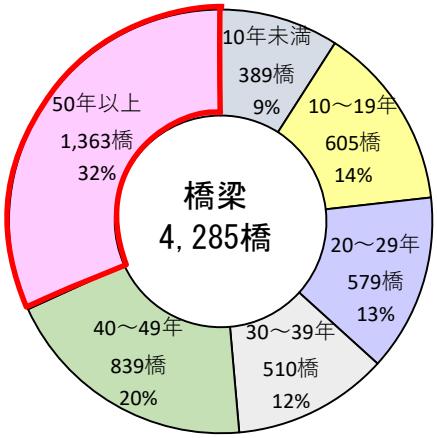

図－４　年齢別橋梁数内訳

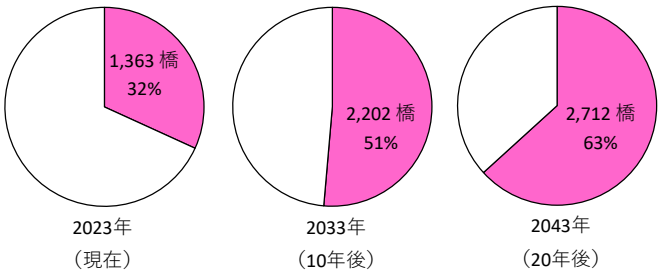

図－５　建設後 50 年を経過した橋梁の割合

（３）橋梁の種類

表－３　橋梁の種類（上部工使用材料別）

管理橋梁		鋼橋		ＰＣ橋		ＲＣ橋		混合橋※		溝橋※	
橋梁数	延長（km）	橋梁数	延長（km）	橋梁数	延長（km）	橋梁数	延長（km）	橋梁数	延長（km）	橋梁数	延長（km）
4,285	218.2	1,435	140.3	1,359	55.5	272	6.4	32	10.2	1,187	5.8

（令和５年 12 月末時点）

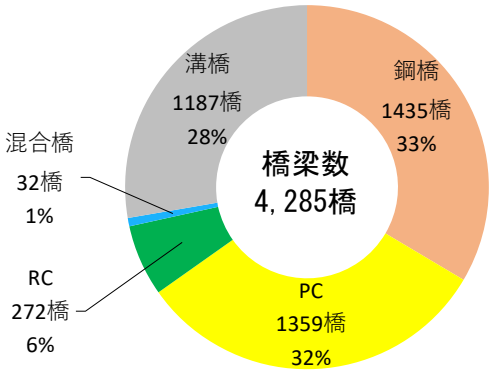

図－６　上部工使用材料別内訳（橋梁数）

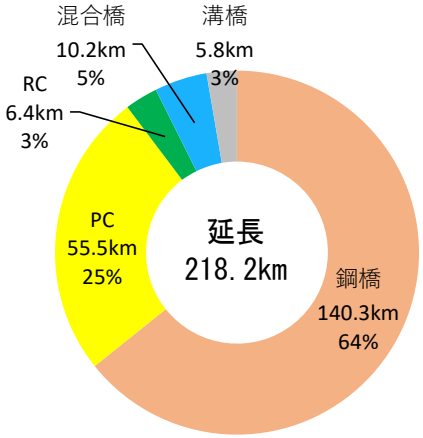

図－７　上部工使用材料別内訳（延長）

※混合橋：多径間で、鋼橋＋PC 橋または鋼橋＋RC 橋の上部工構造形式が異なる橋梁を示します。
なお、PC 橋＋RC 橋の場合は、主たる上部工使用材料別で集計しています。
※溝橋　：道路の下を横断する道路や水路等の空間を確保するために盛土あるいは地盤内に設けられている構造物で、橋長 2m 以上かつ土被り 1m 未満のボックスカルバートのことを示します。

3. 橋梁の維持管理の基本的な考え方

（１）基本方針

東北地方整備局で管理する橋梁は長寿命化修繕計画を策定します。橋梁の老朽化対策を確実に進めるため、定期点検に基づき、診断、措置、記録というメンテナンスサイクルを構築、推進します。

予防保全による道路メンテナンスへ早期に移行するため、定期点検等により措置が必要な施設の対策を実施し、ライフサイクルコストの低減や持続可能な維持管理を実現します。

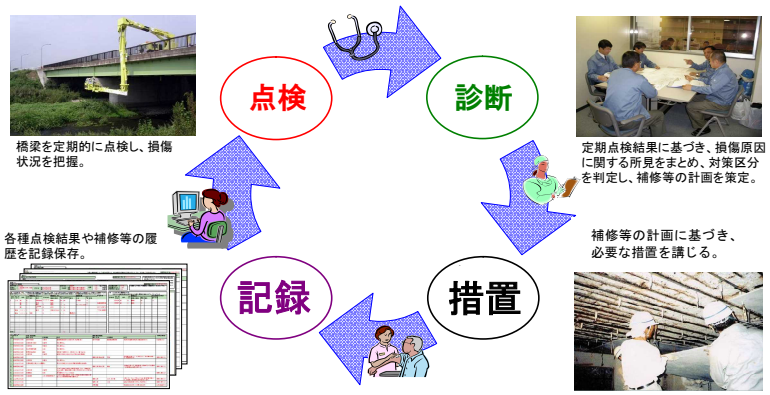

図－８　メンテナンスサイクル

（２）定期点検・診断

橋梁の定期点検は「橋梁定期点検要領（平成31年3月）」に基づき、供用開始後2年以内に初回を行い、2回目以降は5年に1回の頻度で行うことを基本とします。

定期点検では、近接目視を基本とし、診断結果については健全性を4段階で区分するとともに、判定区分に応じ適切に措置を講じます。



定期点検状況

健全性の診断
判定区分

区分		定義
Ⅰ	健全	道路橋の機能に支障が生じていない状態。
Ⅱ	予防保全段階	道路橋の機能に支障が生じていないが、予防保全の観点から措置を講ずることが望ましい状態。
Ⅲ	早期措置段階	道路橋の機能に支障が生じる可能性があり、早期に措置を講ずべき状態。
Ⅳ	緊急措置段階	道路橋の機能に支障が生じている、又は生じる可能性が著しく高く、緊急に措置を講ずべき状態。

（３）対策実施方針

定期点検結果の判定区分に応じて対策を行います。

「判定区分Ⅲ」は、定期点検後、次回の定期点検まで（５年程度以内）に措置を講じます。

「判定区分Ⅳ」は、緊急に措置を講じます。

「判定区分Ⅲ」および「判定区分Ⅳ」の対策を推進するとともに、今後の点検結果や対策の実施状況を踏まえたうえで、「判定区分Ⅱ」の対策を実施します。

（４）計画期間

計画期間は、5年に1回の定期点検サイクルを踏まえ、点検間隔と措置（補修等）の時期が明らかとなるよう5年計画とします。なお、新たな点検結果等を踏まえ、毎年度計画を更新します。

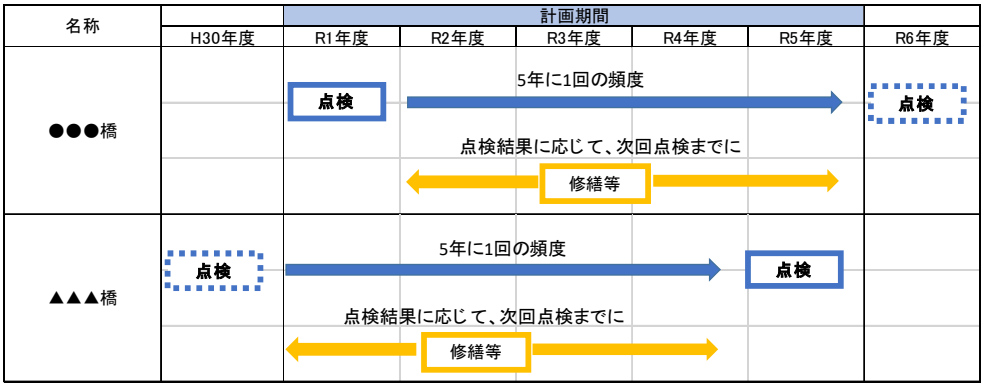

図－９　点検・修繕計画のイメージ図

（５）対策の優先順位

点検結果に基づいて、効率的な維持及び修繕が図れるよう必要な措置を講じます。なお、対策の優先順位は、橋梁の損傷程度（損傷発生部位・部材、対策区分、進行度合い等）や利用者・第三者への影響度、路線の重要度（緊急輸送道路、迂回路の有無等）などを総合的に勘案して判断します。

4. 予防保全の取り組み

（１）予防保全とは

定期点検により早期に損傷を発見し、施設の機能や性能に不具合が発生する前に修繕等の対策を講じることです。大切な資産である道路ストックを長く大事に保全し、安全で安心な道路サービスの提供やライフサイクルコストの縮減等を図ります。

予防保全の取り組みは、日常管理から補修工事まで様々であり、取り組み事例の一部を次頁で紹介します。

（２）予防保全による効果

損傷が深刻化してからの大規模修繕や架替（事後保全）は、修繕費の増大だけでなく、重大事故の発生や大規模工事に伴う交通規制による渋滞や迂回など道路利用者への影響が大きくなります。

予防保全型の対策を行うことで橋梁の長寿命化が図られ、ライフサイクルコストの縮減が可能となります。さらに損傷が深刻化する前に対策しているため、工事に伴う交通規制も最小限となり、道路利用者に対する安全性と利便性の確保にもつながります。

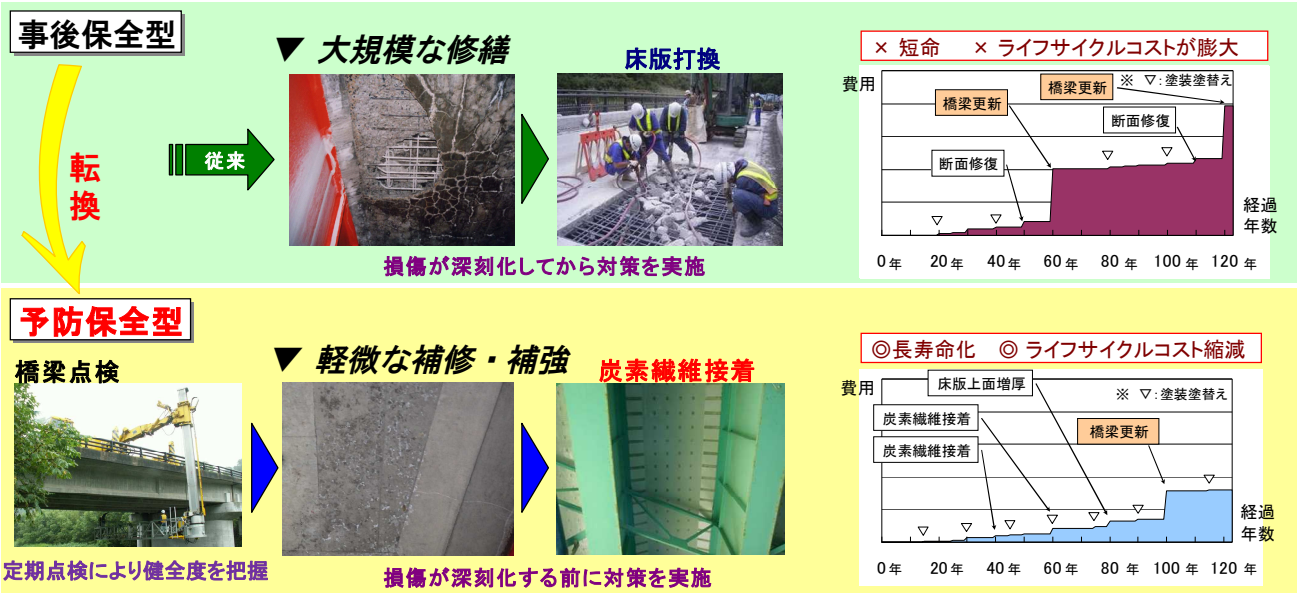

図－１０　予防保全による効果

（３）予防保全の取り組み事例

① 予防保全の対策事例【日常管理】

損傷発生を予防する日常管理は、予防保全の取り組みの中で最も根本的な対策となります。

対策事例として、除草や排水桝の清掃、土砂撤去等があげられます。

歩道部の除草

排水桝の清掃

② 予防保全の対策事例【維持工事】

損傷の深刻化や他部材への損傷の拡大を予防するため、軽微な損傷を維持工事の範囲内で実施します。

対策事例として、舗装のひびわれ補修（シール材注入）や簡易樋の設置、橋座清掃、主桁端部の洗浄等があげられます。

舗装のひびわれ補修
（シール材注入）

漏水部への
簡易樋の設置

橋座の清掃

③ 予防保全の対策事例【補修工事】

損傷が深刻化する前に補修工事を実施することで、重大事故の発生等を予防します。維持工事では対応できない損傷に対して対策を実施します。

対策事例として、断面修復工や橋面防水工等があげられます。



断面修復工

橋面防水工

5. 施設の状態・対策内容・実施時期・対策費用

（１）施設の状態

東北地方整備局が管理する橋梁4,285橋のうち、令和元年度から令和4年度までに3,594橋の定期点検を実施し、その結果は、判定区分Ⅰが1,314橋、判定区分Ⅱが1,903橋、判定区分Ⅲが377橋、判定区分Ⅳが0橋となっています。

表－４　令和元年度～令和４年度までの定期点検結果

（単位：橋）

管理施設数	R1-R4 点検実施数	R1-R4 判定区分			
		Ⅰ	Ⅱ	Ⅲ	Ⅳ
4,285	3,594	1,314	1,903	377	0

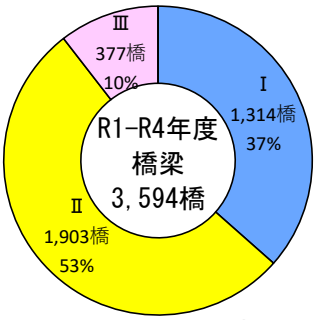

図－１１　判定区分割合

判定区分

区分		定義
Ⅰ	健全	道路橋の機能に支障が生じていない状態。
Ⅱ	予防保全段階	道路橋の機能に支障が生じていないが、予防保全の観点から措置を講ずることが望ましい状態。
Ⅲ	早期措置段階	道路橋の機能に支障が生じる可能性があり、早期に措置を講ずべき状態。
Ⅳ	緊急措置段階	道路橋の機能に支障が生じている、又は生じる可能性が著しく高く、緊急に措置を講ずべき状態。

（２）損傷の特徴と原因

高度経済成長期に建設された橋梁を中心に、コンクリートの剥離・鉄筋露出、鋼桁の腐食、床版のひびわれ等の損傷が生じ始めています。

東北管内では、日本海沿岸部の飛来塩分や積雪寒冷地特有の凍害、凍結抑制剤散布の影響による腐食等の損傷が多く発生しています。

東北管内と全国の点検結果（R1-R4）を比較すると、判定区分Ⅱ以上の損傷割合は東北が全国より高くなっています。東北は全国でも特に厳しい環境条件にあると考えられます。

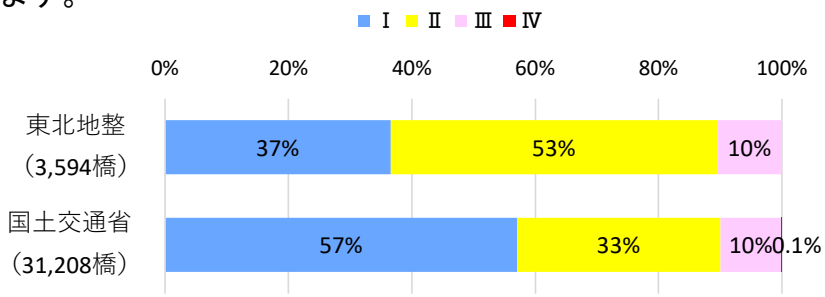

図－１２　地域別判定区分割合（R1-R4）

※令和５年12月末時点での施設数のうち、供用後５年以内などを除いた施設数の合計

（３）対策内容

対策検討にあたっては、定期点検結果に基づいて損傷状況を十分に把握し、経済性を考慮して対策方法や範囲を決定します。

■橋梁定期点検における損傷と対策事例

主桁

【損傷状況①】
断面欠損

【対策事例①】
主桁補修

床版

【損傷状況②】
ひびわれ（格子状）

【対策事例②】
床版の部分打換＋炭素繊維シート貼付

下部工

【損傷状況③】
竪壁の剥離・鉄筋露出、うき

【対策事例③】
下部工の断面修復工

支承

【損傷状況④】
機能障害、移動

【対策事例④】
支承補修

伸縮
装置

【損傷状況⑤】
舗装ひびわれ

【対策事例⑤】
舗装補修

排水管

【損傷状況⑥】
腐食、欠損

【対策事例⑥】
排水管の部材交換

（４）実施時期

橋梁の長寿命化修繕計画の推進を図るには、予防保全への転換によるインフラメンテナンスの実施を基本として、施設の機能や性能に不具合が発生する前に修繕等の対策を講じることが重要となってきます。

実施時期は、点検結果及び維持補修の効率化等を踏まえ、下表のとおりとします。

表－５　定期点検計画　（単位：橋）

点検計画					
R5	R6	R7	R8	R9	合計
685	899	907	890	904	4,285

表－６　修繕計画　（単位：橋）

修繕計画					
R5	R6	R7	R8	R9	合計
175	139	116	161	235	826

※点検計画及び修繕計画については、令和5年12月末時点における予定であり、今後、予算措置状況、施設の新設・撤去・廃止・管理移管等により変更する場合があります。
※修繕計画について、措置が複数年度にわたる場合は各年度に計上しています。（架替等は除く）

長寿命化修繕計画　【別添】

点検・修繕・架替リスト（計画）

令和6年3月

東 北 地 方 整 備 局

■東北地方整備局「橋梁点検・修繕計画」［令和4年度版］

（令和5年12月末時点）

番号	施設名	路線名	架設年度（西暦）	架設後経過年数	橋長（m）	幅員（m）	橋梁の種類	溝橋	管理者	所在地		点検結果		点検の時期					修繕の時期					主な措置内容
									事務所	県	市町村	年度	健全性	R5	R6	R7	R8	R9	R5	R6	R7	R8	R9	
1	青岩大橋	国道4号	1970	53	139.9	8.2	鋼橋		青森	青森県	三戸町	R2	Ⅰ			○								
2	三戸橋	国道4号	1972	51	70.1	10.8	鋼橋		青森	青森県	三戸町	R2	Ⅱ			○								
3	境ノ沢跨道橋	国道4号	1972	51	15.0	8.2	PC		青森	青森県	三戸町	R2	Ⅰ			○								
4	後藤橋	国道4号	1962	61	18.6	9.1	RC		青森	青森県	十和田市	R3	Ⅲ				○		○					断面修復
5	中野橋	国道4号	1978	45	36.6	9.5	PC		青森	青森県	七戸町	R1	Ⅲ		○					○				支承補修
6	坪橋	国道4号	1971	52	94.0	9.7	鋼橋		青森	青森県	七戸町	R1	Ⅱ		○									
7	一の渡橋（上）	国道4号	1934	89	18.7	5.1	RC		青森	青森県	東北町	R2	Ⅱ			○								
8	一の渡橋（下）	国道4号	1967	56	19.1	3.7	PC		青森	青森県	東北町	R2	Ⅱ			○								
9	枇杷野橋	国道4号	1964	59	15.6	8.7	PC		青森	青森県	野辺地町	R3	Ⅱ				○							
10	野辺地跨線橋	国道4号	1966	57	23.4	8.5	鋼橋		青森	青森県	野辺地町	R3	Ⅰ				○							
11	馬渕橋	国道4号	1978	45	283.1	10.4	鋼橋		青森	青森県	三戸町	R2	Ⅲ			○								床版補修
12	南部大橋	国道4号	1978	45	251.8	10.4	鋼橋		青森	青森県	南部町	R1	Ⅱ		○									
13	五戸新橋	国道4号	1980	43	56.8	11.9	鋼橋		青森	青森県	五戸町	R3	Ⅱ				○							
14	下長下跨道橋	国道4号	1980	43	17.1	13.2	PC		青森	青森県	五戸町	R4	Ⅱ					○						
15	あかさか跨道橋	国道4号	1980	43	18.1	12.8	PC		青森	青森県	五戸町	R2	Ⅱ			○								
16	高清水橋	国道4号	1985	38	66.0	14.0	PC		青森	青森県	十和田市	R4	Ⅱ					○						
17	相坂橋（相坂大橋）	国道4号	1997	26	177.5	11.3	鋼橋		青森	青森県	十和田市	H30	Ⅱ	○										
18	大光寺橋	国道4号	1998	25	28.9	14.5	鋼橋		青森	青森県	十和田市	H30	Ⅰ	○										
19	畑刈川橋	国道4号	1998	25	20.3	14.5	PC		青森	青森県	十和田市	H30	Ⅰ	○										
20	毛無森橋	国道4号	1980	43	12.5	13.0	PC		青森	青森県	五戸町	H30	Ⅱ	○										
21	上新井田橋	国道4号	1980	43	12.5	9.2	PC		青森	青森県	五戸町	H30	Ⅱ	○										
22	上沖田面溝橋	国道4号	1963	60	3.3	12.3	RC		青森	青森県	南部町	H30	Ⅰ	○										
23	野崎橋	国道4号	1987	36	12.5	20.0	PC		青森	青森県	十和田市	H30	Ⅲ	○					○					桁補修
24	相坂こ道橋	国道4号	1998	25	11.7	14.5	PC		青森	青森県	十和田市	H30	Ⅰ	○										
25	堀差橋	国道4号	1959	64	22.8	7.1	PC		青森	青森県	平内町	R4	Ⅰ					○						
26	清水川大橋	国道4号	1964	59	66.7	8.0	混合橋		青森	青森県	平内町	R4	Ⅱ					○						
27	沼館跨線橋	国道4号	1965	58	17.1	9.4	鋼橋		青森	青森県	平内町	R2	Ⅲ			○				○	○			桁補修
28	小湊橋	国道4号	1963	60	66.6	7.8	鋼橋		青森	青森県	平内町	R2	Ⅱ			○								
29	山口跨線橋	国道4号	1965	58	25.2	8.7	鋼橋		青森	青森県	平内町	R3	Ⅰ				○							
30	新野内橋（上）	国道4号	1974	49	81.8	12.0	鋼橋		青森	青森県	青森市	R1	Ⅲ		○									断面修復
31	新野内橋（下）	国道4号	2000	23	81.8	12.0	鋼橋		青森	青森県	青森市	R1	Ⅰ		○									
32	青森東跨線橋（上）	国道4号	1974	49	27.8	12.5	鋼橋		青森	青森県	青森市	R4	Ⅱ					○	○					支承補修
33	青森東跨線橋（下）	国道4号	1981	42	27.8	12.5	鋼橋		青森	青森県	青森市	R4	Ⅲ					○	○					断面修復
34	堤橋	国道4号	1984	39	64.2	31.8	鋼橋		青森	青森県	青森市	R2	Ⅱ			○								
35	新城大橋（上）	国道7号	1971	52	86.0	12.8	鋼橋		青森	青森県	青森市	R3	Ⅱ				○							
36	新城大橋（下）	国道7号	2000	23	86.0	13.0	鋼橋		青森	青森県	青森市	R1	Ⅱ		○									
37	青森高架橋（上）	国道7号	1972	51	993.8	12.8	混合橋		青森	青森県	青森市	R4	Ⅲ			○		○				○		桁補修
38	古川跨線橋（上）	国道7号	1993	30	68.5	14.5	鋼橋		青森	青森県	青森市	R1	Ⅱ		○									
39	古川跨線橋（下）	国道7号	1993	30	68.5	14.5	鋼橋		青森	青森県	青森市	R1	Ⅱ		○									
40	浅虫跨線橋	国道4号	1976	47	20.2	11.5	鋼橋		青森	青森県	青森市	R3	Ⅲ				○				○			桁補修
41	新根井川橋	国道4号	1975	48	38.3	11.5	PC		青森	青森県	青森市	R2	Ⅱ			○								
42	貴船川橋（下）	国道4号	1976	47	20.6	11.5	鋼橋		青森	青森県	青森市	R2	Ⅱ			○								
43	貴船川橋（上）	国道4号	2001	22	20.6	11.5	鋼橋		青森	青森県	青森市	H30	Ⅱ	○										
44	丸沢橋（下）	国道7号	1980	43	29.0	22.3	PC		青森	青森県	青森市	R4	Ⅲ					○				○		床版補修
45	丸沢橋（上）	国道7号	1980	43	29.0	18.0	PC		青森	青森県	青森市	R4	Ⅲ					○				○		支承補修
46	第２丸山跨道橋	国道7号	1978	45	15.7	9.5	PC		青森	青森県	青森市	R4	Ⅱ					○						
47	三内跨道橋（上）	国道7号	1980	43	25.1	12.7	PC		青森	青森県	青森市	R3	Ⅱ				○							
48	三内跨道橋（下）	国道7号	1980	43	25.1	16.1	PC		青森	青森県	青森市	R3	Ⅱ				○							
49	造道橋（上）	国道4号	1982	41	24.0	17.0	PC		青森	青森県	青森市	R2	Ⅲ			○				○				支承補修
50	造道橋（下）	国道4号	1982	41	24.0	17.0	PC		青森	青森県	青森市	R2	Ⅱ			○								
51	新城高架橋	国道7号	1983	40	229.7	12.5	PC		青森	青森県	青森市	R3	Ⅱ		○		○							
52	白樺橋	国道7号	1983	40	70.0	12.5	PC		青森	青森県	青森市	R3	Ⅰ				○							
53	鶴ケ坂１号橋	国道7号	1985	38	184.3	12.0	鋼橋		青森	青森県	青森市	R4	Ⅱ					○						
54	鶴ケ坂２号橋	国道7号	1986	37	142.0	12.0	鋼橋		青森	青森県	青森市	R1	Ⅰ		○									
55	鶴ケ坂３号橋	国道7号	1986	37	164.9	12.0	鋼橋		青森	青森県	青森市	R4	Ⅱ					○						
56	大袋川橋	国道7号	1985	38	24.5	17.0	PC		青森	青森県	青森市	R4	Ⅱ					○						
57	妙見橋（下）	国道7号	1989	34	54.0	14.0	鋼橋		青森	青森県	青森市	R4	Ⅱ					○						
58	妙見橋（上）	国道7号	1996	27	60.3	16.3	鋼橋		青森	青森県	青森市	R4	Ⅰ					○						
59	横内川橋（下）	国道7号	1989	34	44.0	10.0	鋼橋		青森	青森県	青森市	R4	Ⅱ					○						
60	横内川橋（上）	国道7号	1996	27	49.2	16.3	鋼橋		青森	青森県	青森市	R4	Ⅱ					○						
61	駒込川橋（下）	国道7号	1989	34	82.0	10.0	鋼橋		青森	青森県	青森市	R4	Ⅱ					○						
62	赤川橋（下）	国道7号	2002	21	51.5	13.3	鋼橋		青森	青森県	青森市	H30	Ⅰ	○										
63	山田こ道橋（上）	国道7号	2002	21	29.0	11.0	PC		青森	青森県	青森市	H30	Ⅰ	○										
64	口広橋	国道4号	1963	60	9.2	8.7	RC		青森	青森県	平内町	R4	Ⅱ					○						
65	梨ノ木橋	国道4号	1966	57	12.6	8.8	PC		青森	青森県	平内町	R1	Ⅱ		○				○					
66	浜子橋	国道4号	1938	85	9.5	8.0	RC		青森	青森県	平内町	R1	Ⅲ		○					○				部材交換
67	藤沢溝橋	国道4号	1956	67	7.0	11.3	鋼橋		青森	青森県	平内町	R2	Ⅱ			○								
68	明神橋	国道4号	1938	85	11.4	7.9	RC		青森	青森県	平内町	R1	Ⅲ		○				○					桁補修
69	媒川橋	国道4号	1967	56	13.5	24.6	PC		青森	青森県	青森市	R1	Ⅲ		○				○					断面修復
70	浅虫橋	国道4号	1967	56	13.6	24.6	PC		青森	青森県	青森市	R1	Ⅲ		○									断面修復
71	沖館高架側道橋	国道7号	1975	48	320.5	5.5	混合橋		青森	青森県	青森市	R3	Ⅲ				○				○			支承補修
72	古川跨道橋（上）	国道7号	1992	31	18.3	14.5	PC		青森	青森県	青森市	R4	Ⅱ					○						
73	古川跨道橋（下）	国道7号	1992	31	18.3	14.5	PC		青森	青森県	青森市	R4	Ⅱ					○						
74	日暮橋	国道7号	1964	59	20.0	9.8	鋼橋		青森	青森県	平川市	R3	Ⅲ				○				○			桁・落橋防止補修
75	相乗橋	国道7号	1964	59	19.4	9.8	RC		青森	青森県	平川市	R3	Ⅱ				○							
76	湯ノ沢橋	国道7号	1996	27	29.2	14.0	鋼橋		青森	青森県	平川市	R4	Ⅱ					○						
77	追分橋	国道7号	1974	49	86.0	10.4	鋼橋		青森	青森県	平川市	R1	Ⅱ		○				○					
78	船岡橋	国道7号	1971	52	48.0	9.3	鋼橋		青森	青森県	平川市	R3	Ⅱ				○							
79	碇ケ関陸橋	国道7号	1968	55	100.8	8.2	鋼橋		青森	青森県	平川市	R2	Ⅲ			○				○				支承補修
80	蔵館跨線橋	国道7号	1964	59	21.0	9.7	鋼橋		青森	青森県	大鰐町	R4	Ⅲ					○				○		支承補修
81	土渕川橋	国道7号	1972	51	60.5	7.4	鋼橋		青森	青森県	弘前市	R1	Ⅱ		○									
82	新堅田橋	国道7号	1975	48	35.7	27.0	鋼橋		青森	青森県	弘前市	R3	Ⅱ				○							
83	堅田２号橋（上）	国道7号	1978	45	36.1	7.5	鋼橋		青森	青森県	弘前市	R3	Ⅱ				○							
84	堅田１号橋（下）	国道7号	1978	45	35.5	7.5	鋼橋		青森	青森県	弘前市	R3	Ⅰ				○							
85	撫牛子高架橋（上り）	国道7号	1990	33	162.2	10.5	鋼橋		青森	青森県	弘前市	R2	Ⅱ		○	○			○					
86	撫牛子高架橋（下り）	国道7号	1975	48	147.7	8.5	鋼橋		青森	青森県	弘前市	R2	Ⅱ		○	○								
87	平川橋（下）	国道7号	1973	50	246.0	9.6	鋼橋		青森	青森県	弘前市	R1	Ⅱ		○									
88	平川橋（上）	国道7号	1983	40	246.0	10.5	鋼橋		青森	青森県	弘前市	R1	Ⅱ		○									
89	腰巻川橋	国道7号	1975	48	15.6	24.1	PC		青森	青森県	弘前市	R3	Ⅱ				○							
90	堀越橋（下）	国道7号	1977	46	63.0	12.8	PC		青森	青森県	弘前市	R3	Ⅲ				○				○			支承補修
91	番所橋	国道7号	1978	45	73.0	11.8	鋼橋		青森	青森県	平川市	R1	Ⅲ		○					○				桁補修
92	第１長峰橋	国道7号	1978	45	11.0	9.6	PC		青森	青森県	大鰐町	H30	Ⅰ	○										
93	藤崎跨線橋（上）	国道7号	2003	20	13.9	13.0	PC		青森	青森県	藤崎町	R2	Ⅱ			○								
94	弘前大橋（上）	国道7号	1980	43	214.5	10.5	鋼橋		青森	青森県	平川市	H30	Ⅱ	○										
95	弘前小橋（上）	国道7号	1980	43	15.7	10.9	PC		青森	青森県	弘前市	H30	Ⅱ	○										

■東北地方整備局「橋梁点検・修繕計画」［令和4年度版］　（令和5年12月末時点）

番号	施設名	路線名	架設年度（西暦）	架設後経過年数	橋長（m）	幅員（m）	橋梁の種類	溝橋	管理者	所在地		点検結果		点検の時期					修繕の時期					主な措置内容
									事務所	県	市町村	年度	健全性	R5	R6	R7	R8	R9	R5	R6	R7	R8	R9	
96	鷹匠橋（上）	国道7号	1979	44	33.8	10.3	鋼橋		青森	青森県	弘前市	R3	Ⅱ				○							
97	高田高架橋（下）	国道7号	1988	35	330.0	8.9	鋼橋		青森	青森県	弘前市	R3	Ⅱ				○							
98	高田高架橋（上）	国道7号	1989	34	330.0	8.9	鋼橋		青森	青森県	弘前市	R3	Ⅲ				○		○					断面修復
99	神田高架橋	国道7号	1990	33	120.0	18.5	鋼橋		青森	青森県	弘前市	R2	Ⅱ			○								
100	福島橋	国道7号	1989	34	61.5	17.0	鋼橋		青森	青森県	大鰐町	R4	Ⅰ					○						
101	大石橋	国道7号	1963	60	6.4	9.6	PC		青森	青森県	平川市	H30	Ⅱ	○										
102	釜石橋	国道7号	1963	60	5.4	9.8	PC		青森	青森県	平川市	H30	Ⅱ	○										
103	相沢川橋	国道7号	1964	59	7.3	11.5	PC		青森	青森県	平川市	H30	Ⅰ	○										
104	第２長峰橋	国道7号	1978	45	4.2	11.8	RC		青森	青森県	大鰐町	H30	Ⅰ	○										
105	長峰無名橋	国道7号	1978	45	3.9	12.7	RC		青森	青森県	大鰐町	H30	Ⅰ	○										
106	第３長峰橋	国道7号	1978	45	18.7	9.1	PC		青森	青森県	大鰐町	R3	Ⅱ				○							
107	六羽川橋	国道7号	1969	54	7.7	25.9	RC		青森	青森県	大鰐町	H30	Ⅰ	○										
108	第２小金崎橋	国道7号	1963	60	5.2	9.3	PC		青森	青森県	弘前市	H30	Ⅱ	○										
109	弘前跨線橋	国道7号	1977	46	12.7	21.9	PC		青森	青森県	弘前市	R1	Ⅱ		○				○					
110	新浪岡橋	国道7号	1991	32	104.1	11.3	鋼橋		青森	青森県	青森市	R4	Ⅱ					○						
111	新杉沢橋	国道7号	1994	29	68.4	13.0	鋼橋		青森	青森県	青森市	R4	Ⅱ					○						
112	常浪大橋	国道7号	1996	27	85.4	13.0	鋼橋		青森	青森県	青森市	R4	Ⅱ					○						
113	前田野目ご道橋	E64	1999	24	22.5	10.9	PC		青森	青森県	五所川原市	H30	Ⅱ	○										
114	前田野目川橋	E64	1999	24	22.0	10.9	PC		青森	青森県	五所川原市	H30	Ⅱ	○										
115	隈無ご道橋	E64	2000	23	19.6	10.9	PC		青森	青森県	五所川原市	H30	Ⅱ	○										
116	羽野木沢ご道橋	E64	2000	23	19.9	10.9	PC		青森	青森県	五所川原市	R3	Ⅱ				○							
117	新井田大橋（下）	国道45号	1988	35	105.8	9.5	鋼橋		青森	青森県	八戸市	R1	Ⅱ		○									
118	新井田大橋（上）	国道45号	1970	53	105.6	9.3	鋼橋		青森	青森県	八戸市	R1	Ⅱ		○									
119	塩町第１高架橋	国道45号	1971	52	71.7	7.5	RC		青森	青森県	八戸市	R2	Ⅱ			○								
120	塩町第２高架橋	国道45号	1971	52	86.3	7.5	RC		青森	青森県	八戸市	R2	Ⅱ			○								
121	塩町第３高架橋	国道45号	1973	50	72.0	7.5	RC		青森	青森県	八戸市	R2	Ⅱ			○								
122	塩町第４高架橋	国道45号	1972	51	87.5	7.5	RC		青森	青森県	八戸市	R2	Ⅱ			○								
123	城下跨道橋（上り）	国道45号	1972	51	35.5	7.9	鋼橋		青森	青森県	八戸市	R2	Ⅰ			○								
124	城下跨道橋（下り）	国道45号	1978	45	35.5	8.2	鋼橋		青森	青森県	八戸市	R2	Ⅱ			○								
125	馬渕大橋（馬淵大橋）（上）	国道45号	1972	51	371.0	9.5	鋼橋		青森	青森県	八戸市	R4	Ⅲ					○				○		桁・床版補修
126	馬渕大橋（馬淵大橋）（下）	国道45号	1978	45	371.0	9.5	鋼橋		青森	青森県	八戸市	R4	Ⅱ					○						
127	尻引橋	国道45号	1941	82	34.9	6.5	RC		青森	青森県	八戸市	R2	Ⅱ			○								
128	幸運橋	国道45号	1953	70	220.0	5.9	鋼橋		青森	青森県	八戸市	R2	Ⅱ			○								
129	下田跨線橋	国道45号	1965	58	15.3	7.5	PC		青森	青森県	おいらせ町	R4	Ⅱ					○						
130	長苗代跨線橋	国道104号	1962	61	23.0	8.6	PC		青森	青森県	八戸市	R2	Ⅱ			○								
131	大橋	国道104号	1997	26	241.6	13.3	鋼橋		青森	青森県	八戸市	R4	Ⅱ					○						
132	八木田ご線橋	国道104号	1964	59	27.0	7.0	鋼橋		青森	青森県	南部町	R2	Ⅱ			○								
133	石堂跨道橋（上り）	国道45号	1978	45	52.5	8.0	鋼橋		青森	青森県	八戸市	R2	Ⅱ			○								
134	石堂跨道橋（下り）	国道45号	1978	45	52.5	8.0	鋼橋		青森	青森県	八戸市	R2	Ⅱ			○								
135	市川跨線橋	国道45号	1984	39	166.4	11.0	鋼橋		青森	青森県	八戸市	H30	Ⅱ	○										床版補修
136	坂牛川橋	国道104号	1986	37	25.3	10.0	鋼橋		青森	青森県	八戸市	R3	Ⅱ				○							
137	櫛引橋	国道104号	1988	35	165.2	13.3	鋼橋		青森	青森県	八戸市	R1	Ⅱ		○									
138	大渡橋	国道45号	1969	54	11.4	8.0	PC		青森	青森県	階上町	R2	Ⅰ			○								
139	新井田跨道橋	国道45号	1970	53	8.4	24.5	PC		青森	青森県	八戸市	R1	Ⅱ		○				○					
140	類家跨道橋（上）	国道45号	1970	53	13.5	10.0	PC		青森	青森県	八戸市	R2	Ⅱ			○								
141	類家跨道橋（下）	国道45号	1988	35	13.5	11.0	PC		青森	青森県	八戸市	R2	Ⅱ			○								
142	犬落瀬溝橋	国道45号	1962	61	11.0	11.4	PC		青森	青森県	六戸町	R1	Ⅰ		○									
143	上田面木橋	国道104号	1965	58	3.5	6.2	RC		青森	青森県	八戸市	R1	Ⅰ		○									
144	河原木ご道橋（上）	国道45号	1994	29	113.0	8.3	鋼橋		青森	青森県	八戸市	R4	Ⅰ					○						
145	河原木ご道橋（下）	国道45号	1999	24	113.0	8.3	鋼橋		青森	青森県	八戸市	R4	Ⅰ					○						
146	一の渡橋側道橋（下）	国道4号	1978	45	19.1	1.4	鋼橋		青森	青森県	東北町	R2	Ⅱ			○								
147	枇杷野橋側道橋（上）	国道4号	1978	45	15.7	1.4	鋼橋		青森	青森県	野辺地町	R3	Ⅱ				○							
148	枇杷野橋側道橋（下）	国道4号	1980	43	15.7	1.4	鋼橋		青森	青森県	野辺地町	R3	Ⅱ				○							
149	小湊橋側道橋（下り）	国道4号	1984	39	65.0	1.8	鋼橋		青森	青森県	平内町	R2	Ⅲ			○					○			桁補修
150	小湊側道橋（上）	国道4号	1977	46	66.2	1.6	鋼橋		青森	青森県	平内町	R2	Ⅱ			○								
151	山口跨線橋側道橋（下）	国道4号	1984	39	44.5	1.8	鋼橋		青森	青森県	平内町	R3	Ⅱ				○							
152	山口跨線橋側道橋（上）	国道4号	1984	39	44.5	1.8	鋼橋		青森	青森県	平内町	R3	Ⅱ				○							
153	清水川第１号橋（下）	国道4号	1978	45	15.5	2.0	鋼橋		青森	青森県	平内町	R4	Ⅱ					○						
154	清水川第３号橋（上）	国道4号	1983	40	18.2	2.0	鋼橋		青森	青森県	平内町	R4	Ⅱ					○						
155	沼館跨線橋側道橋（上）	国道4号	1983	40	30.3	1.4	鋼橋		青森	青森県	平内町	R2	Ⅲ			○				○	○			支承補修
156	沼館跨線橋側道橋（下）	国道4号	1992	31	30.0	1.5	鋼橋		青森	青森県	平内町	R2	Ⅱ			○								
157	口広橋側道橋（下）	国道4号	1980	43	19.5	2.0	鋼橋		青森	青森県	平内町	R4	Ⅱ					○						
158	口広橋側道橋（上）	国道4号	1980	43	19.5	2.0	鋼橋		青森	青森県	平内町	R4	Ⅱ					○						
159	浜子橋側道橋（下）	国道4号	1980	43	12.7	1.8	鋼橋		青森	青森県	平内町	R1	Ⅰ		○									
160	浜子橋側道橋（上）	国道4号	1978	45	9.5	1.4	鋼橋		青森	青森県	平内町	R1	Ⅱ		○				○					
161	明神橋側道橋（下）	国道4号	1988	35	17.6	1.4	PC		青森	青森県	平内町	R1	Ⅰ		○									
162	沖館川歩道橋	国道7号	1975	48	54.7	2.0	鋼橋		青森	青森県	青森市	R3	Ⅱ				○							
163	西滝川歩道橋	国道7号	1974	49	43.4	2.0	鋼橋		青森	青森県	青森市	R3	Ⅲ				○				○			支承補修
164	撫牛子高架橋側歩道橋	国道7号	1973	50	25.0	1.5	鋼橋		青森	青森県	弘前市	R2	Ⅱ		○	○								
165	第１長峰橋側歩道橋	国道7号	1991	32	11.7	1.8	PC		青森	青森県	大鰐町	H30	Ⅱ	○										
166	大石橋側道橋	国道7号	2003	20	15.0	2.0	PC		青森	青森県	平川市	H30	Ⅰ	○										
167	第３長峰橋側歩道橋	国道7号	1991	32	20.4	1.8	PC		青森	青森県	大鰐町	R3	Ⅱ				○							
168	第２小金崎橋側歩道橋	国道7号	1965	58	5.2	2.4	RC		青森	青森県	弘前市	H30	Ⅰ	○										
169	尻引橋側道橋（上）	国道45号	1984	39	35.2	1.5	鋼橋		青森	青森県	八戸市	R2	Ⅱ			○								
170	尻引橋側道橋（下）	国道45号	1979	44	34.9	1.9	PC		青森	青森県	八戸市	R2	Ⅱ			○								
171	下田跨線橋側道橋（下）	国道45号	1983	40	30.6	2.0	鋼橋		青森	青森県	おいらせ町	R4	Ⅱ					○						
172	長苗代跨線側道橋（上）	国道104号	1985	38	27.2	2.0	鋼橋		青森	青森県	八戸市	R2	Ⅰ			○								
173	大渡側道橋（下）	国道45号	1978	45	11.4	2.0	鋼橋		青森	青森県	階上町	R2	Ⅲ			○				○				支承補修
174	第１小金崎橋	国道7号	1963	60	2.1	9.9	RC		青森	青森県	弘前市	H30	Ⅱ	○										
175	悪虫跨道橋	国道104号	1971	52	4.8	9.1	RC		青森	青森県	八戸市	R1	Ⅱ		○				○					
176	陸橋	国道104号	1962	61	4.8	9.1	RC		青森	青森県	八戸市	R1	Ⅱ		○									
177	幸運橋側道橋	国道45号	1969	54	220.0	1.7	鋼橋		青森	青森県	八戸市	R2	Ⅱ			○								
178	ほたて大橋	国道4号	2007	16	410.0	13.0	PC		青森	青森県	平内町	R1	Ⅱ		○									
179	大開ご道橋（上）	E45	2006	17	54.6	9.5	鋼橋		青森	青森県	八戸市	R3	Ⅱ				○							
180	七戸ご線橋	国道4号	2007	16	21.3	14.4	PC		青森	青森県	七戸町	R1	Ⅰ		○									
181	七戸川橋	国道4号	2007	16	63.9	18.0	鋼橋		青森	青森県	七戸町	R1	Ⅱ		○				○					
182	野里ご道橋（上）	E64	2003	20	23.9	12.7	鋼橋		青森	青森県	五所川原市	H30	Ⅱ	○										
183	松野木川橋	E64	2003	20	49.5	10.4	鋼橋		青森	青森県	五所川原市	H30	Ⅱ	○										
184	米田ご道橋	E64	2005	18	24.7	10.4	鋼橋		青森	青森県	五所川原市	H30	Ⅱ	○										
185	天神川橋	E64	2006	17	24.1	10.4	鋼橋		青森	青森県	五所川原市	H30	Ⅱ	○										
186	一野坪ご線橋	E64	2005	18	26.7	10.4	鋼橋		青森	青森県	五所川原市	R1	Ⅰ		○									
187	太刀打ご道橋	E64	2006	17	55.5	10.4	鋼橋		青森	青森県	五所川原市	R3	Ⅱ				○							
188	青森高架橋（下り）	国道7号	2006	17	993.8	12.0	混合橋		青森	青森県	青森市	R2	Ⅱ		○	○			○					
189	松館高架橋	E45	2001	22	514.0	10.2	鋼橋		青森	青森県	八戸市	H30	Ⅱ	○										
190	蟹沢橋	E45	2001	22	35.5	11.9	PC		青森	青森県	八戸市	H30	Ⅱ	○										

番号	施設名	路線名	架設年度（西暦）	架設後経過年数	橋長（m）	幅員（m）	橋梁の種類	溝橋	管理者	所在地		点検結果		点検の時期					修繕の時期					主な措置内容
									事務所	県	市町村	年度	健全性	R5	R6	R7	R8	R9	R5	R6	R7	R8	R9	
191	第一浅水橋	国道4号	1962	61	13.2	7.5	RC		青森	青森県	五戸町	R1	Ⅱ		○				○					
192	土場川溝橋	国道4号	1964	59	8.5	15.1	RC		青森	青森県	野辺地町	R4	Ⅰ					○						
193	角橋	国道4号	1966	57	12.5	7.6	PC		青森	青森県	平内町	R1	Ⅱ		○				○					
194	釜石橋側道橋（上）	国道7号	1963	60	5.4	4.2	RC		青森	青森県	平川市	H30	Ⅰ	○										
195	第２長峰橋側道橋（下）	国道7号	1978	45	6.6	1.1	PC		青森	青森県	大鰐町	H30	Ⅰ	○										
196	第１小金崎側道橋（上）	国道7号	1963	60	2.1	2.5	RC		青森	青森県	弘前市	H30	Ⅰ	○										
197	大開こ道橋（下）	E45	2007	16	51.6	9.5	鋼橋		青森	青森県	八戸市	R3	Ⅱ				○							
198	大林川橋	国道4号	2010	13	50.6	14.7	鋼橋		青森	青森県	七戸町	R4	Ⅰ					○						
199	土場川溝橋側道橋	国道4号	2010	13	16.2	2.0	PC		青森	青森県	野辺地町	R4	Ⅰ					○						
200	蔵館跨線橋側道橋	国道7号	2010	13	40.0	2.0	鋼橋		青森	青森県	大鰐町	R4	Ⅱ					○						
201	清水川大橋側道橋	国道4号	2012	11	68.9	2.0	鋼橋		青森	青森県	平内町	R4	Ⅰ					○						
202	弘前大橋（下）	国道7号	2011	12	214.5	11.0	鋼橋		青森	青森県	平川市	H30	Ⅱ	○										
203	弘前小橋（下）	国道7号	2011	12	15.6	11.5	PC		青森	青森県	弘前市	H30	Ⅰ	○										
204	鷹匠橋（下）	国道7号	2010	13	33.8	11.2	鋼橋		青森	青森県	弘前市	H30	Ⅰ	○										
205	堀越橋（上）	国道7号	2009	14	63.1	10.5	PC		青森	青森県	弘前市	R3	Ⅰ				○							
206	駒込川橋（上）	国道7号	2007	16	112.6	12.3	鋼橋		青森	青森県	青森市	R4	Ⅱ					○						
207	赤川橋（上）	国道7号	2007	16	50.0	13.3	鋼橋		青森	青森県	青森市	H30	Ⅰ	○										
208	藤崎跨線橋（下）	国道7号	2003	20	13.9	13.0	PC		青森	青森県	藤崎町	R2	Ⅱ			○								
209	柳沢こ道橋	E4A	2011	12	25.9	10.3	PC		青森	青森県	六戸町	R1	Ⅰ		○									
210	小松ヶ丘大橋	E4A	2011	12	167.0	11.5	鋼橋		青森	青森県	六戸町	R1	Ⅰ		○									
211	姉沼川大橋	E4A	2012	11	333.0	12.7	鋼橋		青森	青森県	六戸町	R1	Ⅱ		○				○					
212	大沢橋（上）	E4A	2012	11	97.0	9.7	鋼橋		青森	青森県	東北町	R1	Ⅱ		○									
213	大沢橋（下）	E4A	2012	11	83.5	9.7	鋼橋		青森	青森県	東北町	R1	Ⅰ		○									
214	長苗代跨線側道橋（下）	国道104号	2005	18	27.8	2.2	鋼橋		青森	青森県	八戸市	R2	Ⅰ			○								
215	山田こ道橋（下）	国道7号	2009	14	29.0	10.0	PC		青森	青森県	青森市	H30	Ⅰ	○										
216	野里跨道橋（下）	E64	2003	20	23.9	10.8	鋼橋		青森	青森県	五所川原市	H30	Ⅱ	○										
217	田面木跨道橋	E45	2013	10	46.0	10.3	鋼橋		青森	青森県	八戸市	R2	Ⅱ			○								
218	笹原大橋	E45	2013	10	250.0	10.3	鋼橋		青森	青森県	八戸市	R2	Ⅰ			○								
219	新井田川橋	E45	2008	15	142.0	9.5	鋼橋		青森	青森県	八戸市	R2	Ⅰ			○								
220	八戸ＪＣＴＤランプ橋	E45	2014	9	109.5	5.1	鋼橋		青森	青森県	八戸市	R2	Ⅰ			○								
221	明土ボックス	国道4号	1980	43	6.0	16.5	溝橋	○	青森	青森県	南部町	R4	Ⅱ					○						
222	毛無森ボックス	国道4号	1998	25	2.9	18.0	溝橋	○	青森	青森県	五戸町	R4	Ⅱ					○						
223	扇田ボックス	国道4号	1998	25	2.0	17.0	溝橋	○	青森	青森県	五戸町	R4	Ⅰ					○						
224	蟹沢ボックス	国道4号	1998	25	2.4	9.5	溝橋	○	青森	青森県	五戸町	R1	Ⅰ		○									
225	今熊ボックス	国道4号	1998	25	3.5	17.0	溝橋	○	青森	青森県	六戸町	R4	Ⅰ					○						
226	高清水ボックス	国道4号	1998	25	5.0	16.0	溝橋	○	青森	青森県	十和田市	R4	Ⅰ					○						
227	高清水ボックス	国道4号	1984	39	7.0	22.0	溝橋	○	青森	青森県	十和田市	R4	Ⅰ					○						
228	千曳跨道橋（ボックス）	国道4号	2000	23	3.4	14.3	溝橋	○	青森	青森県	東北町	R4	Ⅰ					○						
229	八ノ木谷地ボックス	国道4号	1984	39	2.2	15.0	溝橋	○	青森	青森県	野辺地町	R4	Ⅱ					○						
230	犬落瀬ボックス	E4A	2012	11	10.2	34.0	溝橋	○	青森	青森県	六戸町	R4	Ⅰ					○						
231	堀切沢ボックス	E4A	2012	11	4.6	28.5	溝橋	○	青森	青森県	六戸町	R4	Ⅰ					○						
232	堀切沢ボックス	E4A	2012	11	8.0	29.0	溝橋	○	青森	青森県	六戸町	R4	Ⅰ					○						
233	古橋ボックス	E4A	2012	11	4.6	26.5	溝橋	○	青森	青森県	六戸町	R4	Ⅰ					○						
234	左ェ門次郎ボックス	国道4号	1963	60	3.0	11.3	溝橋	○	青森	青森県	平内町	R1	Ⅱ		○									
235	薬師道添ボックス	国道4号	1978	45	3.5	11.6	溝橋	○	青森	青森県	平内町	R1	Ⅱ		○									
236	小沢ボックス	国道4号	1978	45	2.9	12.9	溝橋	○	青森	青森県	平内町	R4	Ⅲ					○	○					断面修復
237	中野家ノ下ボックス	国道4号	1978	45	2.9	13.2	溝橋	○	青森	青森県	平内町	R4	Ⅱ					○						
238	山辺３ボックス	国道4号	1984	39	3.0	30.8	溝橋	○	青森	青森県	青森市	R3	Ⅲ				○		○					断面修復
239	久栗坂ボックス	国道4号	1984	39	7.5	27.3	溝橋	○	青森	青森県	青森市	R4	Ⅰ					○						
240	山辺７ボックス	国道4号	1984	39	4.6	25.4	溝橋	○	青森	青森県	青森市	R4	Ⅰ					○						
241	浜田３ボックス	国道4号	1984	39	4.8	30.0	溝橋	○	青森	青森県	青森市	R4	Ⅱ					○						
242	浜田４ボックス	国道4号	1984	39	2.9	33.4	溝橋	○	青森	青森県	青森市	R1	Ⅰ		○									
243	浜田５ボックス	国道4号	1984	39	2.9	28.4	溝橋	○	青森	青森県	青森市	R4	Ⅱ					○						
244	浜田６ボックス	国道4号	1984	39	5.8	12.0	溝橋	○	青森	青森県	青森市	R1	Ⅱ		○									
245	山王林ボックス	国道4号	1984	39	3.0	30.0	溝橋	○	青森	青森県	青森市	R1	Ⅱ		○									
246	大林ボックス	国道4号	1984	39	3.0	33.0	溝橋	○	青森	青森県	青森市	R2	Ⅰ			○								
247	清水流ボックス	国道4号	1984	39	2.9	27.0	溝橋	○	青森	青森県	青森市	R2	Ⅱ			○								
248	池上ボックス	国道4号	1984	39	3.0	27.0	溝橋	○	青森	青森県	青森市	R2	Ⅱ			○								
249	弥生田ボックス	国道4号	1984	39	3.5	32.9	溝橋	○	青森	青森県	青森市	R2	Ⅱ			○								
250	長島ボックス	国道4号	1984	39	3.2	36.0	溝橋	○	青森	青森県	青森市	R2	Ⅱ			○								
251	山本ボックス	国道7号	1988	35	3.5	22.5	溝橋	○	青森	青森県	青森市	R2	Ⅱ			○								
252	土筆山１ボックス	国道7号	1988	35	3.5	20.3	溝橋	○	青森	青森県	青森市	R2	Ⅱ			○								
253	平岡ボックス	国道7号	1983	40	9.5	28.0	溝橋	○	青森	青森県	青森市	R2	Ⅱ			○								
254	山田７ボックス	国道7号	1975	48	5.1	31.0	溝橋	○	青森	青森県	青森市	R2	Ⅱ			○								
255	山田８ボックス	国道7号	1975	48	3.0	33.5	溝橋	○	青森	青森県	青森市	R2	Ⅰ			○								
256	山田９ボックス	国道7号	1975	48	4.0	47.0	溝橋	○	青森	青森県	青森市	R2	Ⅱ			○								
257	福田ボックス	国道7号	1975	48	3.5	36.5	溝橋	○	青森	青森県	青森市	R2	Ⅱ			○								
258	沢部３ボックス	国道7号	1983	40	6.0	45.5	溝橋	○	青森	青森県	青森市	R2	Ⅱ			○								
259	三内ボックス	国道7号	1983	40	7.5	38.5	溝橋	○	青森	青森県	青森市	R2	Ⅱ			○								
260	丸山ボックス	国道7号	1983	40	7.5	31.7	溝橋	○	青森	青森県	青森市	R2	Ⅲ			○								断面修復
261	稲森ボックス	国道7号	1983	40	2.3	28.5	溝橋	○	青森	青森県	青森市	R2	Ⅱ			○								
262	常盤２ボックス	国道7号	1983	40	6.9	20.0	溝橋	○	青森	青森県	青森市	R2	Ⅱ			○								
263	今井ボックス	国道7号	1983	40	2.3	31.2	溝橋	○	青森	青森県	青森市	R2	Ⅰ			○								
264	藤戸ボックス	国道7号	1983	40	2.3	16.0	溝橋	○	青森	青森県	青森市	R2	Ⅰ			○								
265	西碇ヶ関山ボックス	国道7号	1980	43	4.3	12.0	溝橋	○	青森	青森県	平川市	R2	Ⅲ			○				○				断面修復
266	湯ノ沢ボックス	国道7号	1980	43	2.4	9.9	溝橋	○	青森	青森県	大鰐町	R1	Ⅱ		○									
267	竹原橋（ボックス）	国道7号	1980	43	3.5	22.2	溝橋	○	青森	青森県	平川市	R2	Ⅱ			○								
268	竹内橋（ボックス）	国道7号	1980	43	4.6	35.0	溝橋	○	青森	青森県	平川市	R2	Ⅱ			○								
269	柳田橋（ボックス）	国道7号	1980	43	5.6	28.7	溝橋	○	青森	青森県	弘前市	R3	Ⅱ				○							
270	梨ノ木ボックス	国道7号	1997	26	3.0	26.6	溝橋	○	青森	青森県	藤崎町	R3	Ⅰ				○							
271	岩崎ボックス	国道7号	1997	26	3.9	15.5	溝橋	○	青森	青森県	藤崎町	R3	Ⅱ				○							
272	前田ボックス	国道7号	1997	26	6.7	50.0	溝橋	○	青森	青森県	藤崎町	R3	Ⅱ				○							
273	常磐１ボックス	国道7号	1985	38	6.0	42.0	溝橋	○	青森	青森県	藤崎町	R3	Ⅰ				○							
274	平野ボックス	国道7号	1994	29	4.6	30.0	溝橋	○	青森	青森県	青森市	R3	Ⅱ				○							
275	徳才子ボックス	国道7号	2004	19	5.6	33.6	溝橋	○	青森	青森県	青森市	R3	Ⅲ				○				○			断面修復
276	大釈迦ボックス	E64	2004	19	4.6	34.0	溝橋	○	青森	青森県	青森市	R3	Ⅱ				○							
277	吉野田ボックス	E64	2002	21	8.0	27.0	溝橋	○	青森	青森県	青森市	R3	Ⅰ				○							
278	隠川ボックス	E64	2004	19	4.6	16.1	溝橋	○	青森	青森県	五所川原市	R3	Ⅱ				○							
279	持子沢ボックス	E64	2002	21	9.0	22.0	溝橋	○	青森	青森県	五所川原市	R3	Ⅰ				○							
280	志多ボックス	E64	2004	19	6.0	26.0	溝橋	○	青森	青森県	五所川原市	R3	Ⅱ				○							
281	原子ボックス	E64	2002	21	8.3	35.0	溝橋	○	青森	青森県	五所川原市	R3	Ⅱ				○							
282	俵元１ボックス	E64	2002	21	8.0	26.0	溝橋	○	青森	青森県	五所川原市	R3	Ⅰ				○							
283	俵元２ボックス	E64	2002	21	8.0	26.0	溝橋	○	青森	青森県	五所川原市	R3	Ⅱ				○							
284	田子ノ浦ボックス	E64	2004	19	6.0	25.6	溝橋	○	青森	青森県	五所川原市	R3	Ⅱ				○							
285	福山ボックス	E64	2002	21	8.6	27.0	溝橋	○	青森	青森県	五所川原市	R3	Ⅱ				○							

番号	施設名	路線名	架設年度（西暦）	架設後経過年数	橋長（m）	幅員（m）	橋梁の種類	溝橋	管理者	所在地		点検結果		点検の時期					修繕の時期					主な措置内容
									事務所	県	市町村	年度	健全性	R5	R6	R7	R8	R9	R5	R6	R7	R8	R9	
286	里山１ボックス	E64	2007	16	10.8	27.0	溝橋	○	青森	青森県	五所川原市	R3	Ⅱ				○							
287	野里１ボックス	E64	2007	16	8.5	23.0	溝橋	○	青森	青森県	五所川原市	R3	Ⅰ				○							
288	野里２ボックス	E64	2007	16	7.3	16.0	溝橋	○	青森	青森県	五所川原市	R3	Ⅰ				○							
289	富草ボックス	E64	2004	19	5.3	16.0	溝橋	○	青森	青森県	五所川原市	R3	Ⅱ				○							
290	里山２ボックス	E64	2007	16	10.3	16.0	溝橋	○	青森	青森県	五所川原市	R3	Ⅰ				○							
291	稲村ボックス	E64	2011	12	5.3	15.0	溝橋	○	青森	青森県	五所川原市	R3	Ⅱ				○							
292	横沢跨道橋（ボックス）	国道45号	1970	53	5.0	10.5	溝橋	○	青森	青森県	階上町	R1	Ⅱ		○									
293	明戸ボックス	国道45号	1982	41	2.5	48.2	溝橋	○	青森	青森県	八戸市	R1	Ⅰ		○									
294	日渡ボックス	国道45号	1982	41	2.6	26.9	溝橋	○	青森	青森県	八戸市	R1	Ⅰ		○									
295	簀子渡ボックス	国道45号	1982	41	5.0	25.0	溝橋	○	青森	青森県	八戸市	R1	Ⅱ		○									
296	川原木ボックス	国道45号	1997	26	12.3	25.0	溝橋	○	青森	青森県	八戸市	R1	Ⅰ		○									
297	剏ボックス	国道45号	1982	41	2.4	14.0	溝橋	○	青森	青森県	おいらせ町	R1	Ⅰ		○									
298	五人役ボックス	国道45号	1982	41	2.4	16.5	溝橋	○	青森	青森県	六戸町	R1	Ⅰ		○									
299	鳥喰谷地ボックス	国道45号	1982	41	2.4	32.3	溝橋	○	青森	青森県	六戸町	R1	Ⅰ		○									
300	下谷地ボックス	E45	2011	12	6.0	24.6	溝橋	○	青森	青森県	八戸市	R1	Ⅰ		○									
301	花生ボックス	E45	2005	18	5.0	25.3	溝橋	○	青森	青森県	八戸市	R1	Ⅰ		○									
302	大開ボックス	E45	2005	18	6.4	26.4	溝橋	○	青森	青森県	八戸市	R1	Ⅱ		○									
303	美保野１ボックス	E45	2007	16	7.0	14.0	溝橋	○	青森	青森県	八戸市	R1	Ⅰ		○									
304	美保野２ボックス	E45	2007	16	5.0	13.5	溝橋	○	青森	青森県	八戸市	R1	Ⅰ		○									
305	蒼前東ボックス	E45	2007	16	5.2	16.0	溝橋	○	青森	青森県	階上町	R1	Ⅰ		○									
306	柳川ご道橋	E64	2007	16	37.0	11.6	鋼橋		青森	青森県	五所川原市	R3	Ⅱ				○							
307	望橋	E64	2013	10	97.9	14.5	鋼橋		青森	青森県	五所川原市	R3	Ⅰ				○							
308	奥津軽大橋	E64	2013	10	496.0	11.3	鋼橋		青森	青森県	五所川原市	R3	Ⅱ				○							
309	つがる跨線橋	E64	2013	10	139.0	10.5	鋼橋		青森	青森県	五所川原市	R4	Ⅰ					○						
310	野辺地跨線橋側道橋	国道4号	2014	9	40.0	2.0	鋼橋		青森	青森県	野辺地町	R3	Ⅰ				○							
311	鳴沢ご線橋	E64	2016	7	108.0	10.5	鋼橋		青森	青森県	鰺ヶ沢町	R4	Ⅱ					○						
312	南浮田ご道橋	E64	2016	7	48.6	12.0	鋼橋		青森	青森県	鰺ヶ沢町	R4	Ⅰ					○						
313	兼草ボックス	E64	2013	10	9.7	29.2	溝橋	○	青森	青森県	鰺ヶ沢町	R4	Ⅰ					○						
314	早田１ボックス	E64	2014	9	5.5	16.6	溝橋	○	青森	青森県	鰺ヶ沢町	R4	Ⅰ					○						
315	早田２ボックス	E64	2014	9	7.9	16.0	溝橋	○	青森	青森県	鰺ヶ沢町	R4	Ⅰ					○						
316	金沢街道ノ沢ボックス	E64	2014	9	4.0	16.7	溝橋	○	青森	青森県	鰺ヶ沢町	R4	Ⅰ					○						
317	早田４ボックス	E64	2014	9	5.5	37.3	溝橋	○	青森	青森県	鰺ヶ沢町	R4	Ⅰ					○						
318	ランプボックス	E64	2014	9	9.0	17.2	溝橋	○	青森	青森県	鰺ヶ沢町	R4	Ⅰ					○						
319	角橋側歩道橋	国道4号	2012	11	15.0	2.8	PC		青森	青森県	平内町	R1	Ⅰ		○									
320	砂土路川橋（上り）	E4A	2015	8	39.3	11.2	鋼橋		青森	青森県	東北町	R2	Ⅰ			○								
321	砂土路川橋（下り）	E4A	2015	8	39.3	11.2	鋼橋		青森	青森県	東北町	R2	Ⅰ			○								
322	手長橋（上り）	E4A	2018	5	43.5	7.7	鋼橋		青森	青森県	東北町	R2	Ⅰ			○								
323	手長橋（下り）	E4A	2018	5	43.5	7.7	鋼橋		青森	青森県	東北町	R2	Ⅰ			○								
324	手長Ｂランプ橋	E4A	2018	5	50.0	6.4	鋼橋		青森	青森県	東北町	R2	Ⅱ			○								
325	手長?ランプ橋	E4A	2018	5	47.0	6.4	鋼橋		青森	青森県	東北町	R2	Ⅰ			○								
326	新七戸川橋	E4A	2015	8	69.3	12.6	鋼橋		青森	青森県	東北町	R2	Ⅰ			○								
327	洞内橋	国道4号	2018	5	23.0	14.3	鋼橋		青森	青森県	十和田市	R2	Ⅰ			○								
328	上北天間林道路３号ボックス	E4A	2014	9	7.1	28.4	溝橋	○	青森	青森県	東北町	R2	Ⅰ			○								
329	上北天間林道路５号ボックス	E4A	2015	8	5.7	20.8	溝橋	○	青森	青森県	東北町	R2	Ⅰ			○								
330	上北天間林道路７号ボックス	E4A	2014	9	5.9	21.6	溝橋	○	青森	青森県	東北町	R2	Ⅰ			○								
331	上北天間林道路９号ボックス	E4A	2014	9	5.7	20.4	溝橋	○	青森	青森県	東北町	R2	Ⅰ			○								
332	上北天間林道路１０号ボックス	E4A	2017	6	7.7	35.6	溝橋	○	青森	青森県	東北町	R2	Ⅰ			○								
333	上北天間林道路１４号ボックス	E4A	2016	7	7.5	19.4	溝橋	○	青森	青森県	七戸町	R2	Ⅰ			○								
334	上長下跨道橋	国道4号	1979	44	30.8	3.3	鋼橋		青森	青森県	五戸町	R2	Ⅱ			○								
335	好地ご道橋	国道4号	1974	49	12.0	22.1	PC		岩手	岩手県	花巻市	R1	Ⅰ		○									
336	山吹川橋	国道4号	1988	35	11.1	19.8	PC		岩手	岩手県	紫波町	R1	Ⅰ		○									
337	高田橋	国道4号	1973	50	11.4	22.8	PC		岩手	岩手県	矢巾町	R1	Ⅱ		○									
338	加賀野跨道橋	国道4号	1969	54	9.6	17.9	PC		岩手	岩手県	盛岡市	R1	Ⅱ		○									
339	芦名橋	国道4号	1962	61	9.4	8.5	PC		岩手	岩手県	盛岡市	R2	Ⅱ			○								
340	戈津橋	国道4号	1930	93	6.0	9.4	RC		岩手	岩手県	盛岡市	R4	Ⅱ					○						
341	南大橋	国道4号	1966	57	230.8	18.2	鋼橋		岩手	岩手県	盛岡市	R1	Ⅱ		○									
342	東大橋	国道4号	1968	55	76.0	22.0	鋼橋		岩手	岩手県	盛岡市	R2	Ⅰ			○								
343	北山跨線橋	国道4号	1969	54	42.7	22.3	鋼橋		岩手	岩手県	盛岡市	R1	Ⅱ		○									桁・下部工補修
344	北大橋	国道4号	1967	56	68.0	18.3	鋼橋		岩手	岩手県	盛岡市	R3	Ⅲ				○							桁・支承補修
345	茨島跨線橋（上）	国道4号	2001	22	238.5	10.3	鋼橋		岩手	岩手県	盛岡市	R2	Ⅱ		○	○								
346	茨島跨線橋（下）	国道4号	2000	23	226.5	10.5	鋼橋		岩手	岩手県	盛岡市	R2	Ⅱ		○	○								
347	滝名川橋（上）	国道4号	1980	43	63.8	9.3	鋼橋		岩手	岩手県	紫波町	R3	Ⅱ				○							
348	滝名川橋（下）	国道4号	1986	37	63.8	9.3	鋼橋		岩手	岩手県	紫波町	R3	Ⅰ				○							
349	三枚橋	国道4号	1997	26	42.6	20.0	PC		岩手	岩手県	紫波町	R4	Ⅰ					○						
350	五内川橋（上）	国道4号	1980	43	48.8	9.5	鋼橋		岩手	岩手県	紫波町	H30	Ⅱ	○										
351	五内川橋（下）	国道4号	1989	34	48.8	9.5	鋼橋		岩手	岩手県	紫波町	H30	Ⅰ	○										
352	滝沢橋	国道4号	1971	52	27.1	19.8	PC		岩手	岩手県	花巻市	R3	Ⅱ				○							
353	石鳥谷南ご線橋（上）	国道4号	1973	50	121.4	10.0	鋼橋		岩手	岩手県	花巻市	H30	Ⅲ	○	○									床版補修
354	石鳥谷北ご線橋（上）	国道4号	1974	49	32.0	10.2	鋼橋		岩手	岩手県	花巻市	R3	Ⅱ				○							
355	葛丸川橋（上）	国道4号	1974	49	47.6	10.2	鋼橋		岩手	岩手県	花巻市	H30	Ⅲ	○										床版補修
356	耳取橋	国道4号	1957	66	16.7	19.8	PC		岩手	岩手県	花巻市	R3	Ⅱ				○							
357	船田橋	国道4号	1983	40	61.9	16.1	鋼橋		岩手	岩手県	盛岡市	R1	Ⅱ		○									
358	松島橋	国道4号	1975	48	40.0	9.2	鋼橋		岩手	岩手県	滝沢市	H30	Ⅲ	○										床版補修
359	滝沢跨道橋（下）	国道4号	1992	31	20.2	16.5	PC		岩手	岩手県	滝沢市	R4	Ⅱ					○						
360	見前橋	国道4号	1959	64	20.5	8.7	PC		岩手	岩手県	矢巾町	R2	Ⅱ			○					○			
361	川口跨線橋	国道4号	1985	38	32.9	9.7	PC		岩手	岩手県	岩手町	R3	Ⅱ				○							
362	川口南大橋	国道4号	1984	39	64.1	17.1	鋼橋		岩手	岩手県	岩手町	R3	Ⅱ				○							
363	川口北大橋	国道4号	1984	39	57.5	13.5	鋼橋		岩手	岩手県	岩手町	R3	Ⅰ				○							
364	丹藤橋	国道4号	1957	66	41.1	7.7	鋼橋		岩手	岩手県	岩手町	R4	Ⅰ					○						
365	新田橋	国道4号	1957	66	14.8	8.4	鋼橋		岩手	岩手県	岩手町	R2	Ⅱ			○								
366	河原橋	国道4号	1957	66	15.0	8.2	鋼橋		岩手	岩手県	岩手町	R3	Ⅱ				○							
367	新末代橋	国道4号	1970	53	40.0	10.8	PC		岩手	岩手県	岩手町	R2	Ⅱ			○								
368	沼宮内跨線橋	国道4号	1973	50	40.0	11.5	鋼橋		岩手	岩手県	岩手町	R4	Ⅱ					○						
369	新民部田橋	国道4号	1974	49	23.7	11.3	鋼橋		岩手	岩手県	岩手町	R2	Ⅰ			○								
370	田頭橋	国道4号	1930	93	10.2	8.1	RC		岩手	岩手県	岩手町	H30	Ⅱ	○										
371	水堀橋	国道4号	1964	59	13.0	8.3	PC		岩手	岩手県	岩手町	R3	Ⅱ				○							
372	門沢橋	国道4号	1929	94	4.5	10.8	RC		岩手	岩手県	岩手町	R3	Ⅱ				○							
373	御堂橋	国道4号	1928	95	9.0	8.5	RC		岩手	岩手県	岩手町	R3	Ⅰ				○							
374	中山跨線橋（南）	国道4号	1966	57	10.4	8.8	PC		岩手	岩手県	一戸町	R2	Ⅱ		○									
375	中山跨線橋（北）	国道4号	1959	64	12.4	8.8	PC		岩手	岩手県	一戸町	R2	Ⅲ		○						○			断面修復・伸縮装置補修
376	西田子ご線橋	国道4号	1963	60	17.2	7.7	PC		岩手	岩手県	一戸町	R4	Ⅱ					○						
377	田子橋	国道4号	1952	71	7.0	9.9	RC		岩手	岩手県	一戸町	R3	Ⅱ				○							
378	小繋ご線橋	国道4号	1965	58	143.1	8.2	混合橋		岩手	岩手県	一戸町	R1	Ⅲ		○				○	○				桁・床版補修
379	笹目子橋	国道4号	1983	40	30.8	13.5	鋼橋		岩手	岩手県	一戸町	R2	Ⅲ			○				○				桁・支承補修
380	笹目子溝橋	国道4号	1985	38	17.7	13.5	PC		岩手	岩手県	一戸町	R3	Ⅰ				○							

■東北地方整備局「橋梁点検・修繕計画」［令和4年度版］　（令和5年12月末時点）

番号	施設名	路線名	架設年度（西暦）	架設後経過年数	橋長（m）	幅員（m）	橋梁の種類	溝橋	管理者	所在地		点検結果		点検の時期					修繕の時期					主な措置内容
									事務所	県	市町村	年度	健全性	R5	R6	R7	R8	R9	R5	R6	R7	R8	R9	
381	新滝見橋	国道4号	1984	39	70.0	13.5	鋼橋		岩手	岩手県	一戸町	R2	Ⅱ			○								
382	道地橋	国道4号	1964	59	16.0	10.2	PC		岩手	岩手県	一戸町	R1	Ⅱ		○									
383	子守橋	国道4号	1979	44	70.1	12.5	PC		岩手	岩手県	一戸町	H30	Ⅱ	○										
384	小井田橋	国道4号	1964	59	16.9	9.2	PC		岩手	岩手県	一戸町	R4	Ⅱ					○						
385	鳥越ご線橋	国道4号	1964	59	49.2	9.3	鋼橋		岩手	岩手県	一戸町	R4	Ⅱ					○						
386	馬仙大橋	国道4号	1979	44	252.0	11.0	鋼橋		岩手	岩手県	二戸市	H30	Ⅱ	○										
387	福岡跨線橋	国道4号	1980	43	31.3	12.5	鋼橋		岩手	岩手県	二戸市	R2	Ⅰ			○								
388	日金橋	国道4号	1976	47	210.0	10.3	鋼橋		岩手	岩手県	二戸市	H30	Ⅰ	○										
389	沢内橋	国道4号	1979	44	24.0	17.4	PC		岩手	岩手県	二戸市	R2	Ⅱ			○								
390	十文字橋	国道4号	1978	45	90.0	11.5	鋼橋		岩手	岩手県	二戸市	H30	Ⅱ	○										
391	金田一大橋	国道4号	1983	40	126.0	14.3	鋼橋		岩手	岩手県	二戸市	R2	Ⅱ			○			○					
392	平糠川橋	国道4号	1998	25	17.0	11.8	PC		岩手	岩手県	一戸町	R1	Ⅰ		○									
393	姉滝大橋	国道4号	2002	21	146.0	14.5	鋼橋		岩手	岩手県	二戸市	R4	Ⅱ					○						
394	中堰橋	国道4号	1978	45	24.2	9.5	PC		岩手	岩手県	奥州市	R4	Ⅱ					○						
395	真柴ご線橋	国道4号	1978	45	75.8	10.3	鋼橋		岩手	岩手県	一関市	H30	Ⅲ	○	○									床版補修
396	柳沢高架橋	国道4号	1978	45	156.6	10.3	鋼橋		岩手	岩手県	一関市	H30	Ⅱ	○										
397	一関大橋	国道4号	1976	47	252.2	10.1	鋼橋		岩手	岩手県	一関市	R2	Ⅱ			○								
398	大平橋（ご道橋）	国道4号	1974	49	12.5	11.8	PC		岩手	岩手県	平泉町	R2	Ⅲ			○								伸縮装置補修
399	笹谷橋	国道4号	1974	49	21.7	11.8	PC		岩手	岩手県	平泉町	H30	Ⅱ	○										
400	徳沢橋（下）	国道4号	1977	46	23.3	8.3	PC		岩手	岩手県	平泉町	R4	Ⅰ					○						
401	白鳥橋	国道4号	1950	73	40.0	8.6	PC		岩手	岩手県	奥州市	R3	Ⅲ				○				○			桁補修
402	前沢南跨線橋	国道4号	1971	52	148.5	11.4	鋼橋		岩手	岩手県	奥州市	R2	Ⅱ		○	○								
403	岩堰橋	国道4号	1972	51	40.3	12.8	PC		岩手	岩手県	奥州市	R2	Ⅱ			○								
404	前沢北跨線橋	国道4号	1972	51	40.8	13.0	鋼橋		岩手	岩手県	奥州市	R3	Ⅱ				○							
405	丑沢橋	国道4号	1972	51	18.7	12.8	鋼橋		岩手	岩手県	奥州市	H30	Ⅲ	○					○					床版補修
406	寺領橋	国道4号	1972	51	4.4	17.7	RC		岩手	岩手県	奥州市	R1	Ⅱ		○									
407	明後沢橋	国道4号	1962	61	18.8	9.3	PC		岩手	岩手県	奥州市	R2	Ⅱ			○								
408	松ノ木沢橋	国道4号	1959	64	20.1	8.3	PC		岩手	岩手県	奥州市	R2	Ⅰ			○			○					
409	新折居橋	国道4号	1959	64	13.5	9.1	PC		岩手	岩手県	奥州市	H30	Ⅰ	○										
410	大深沢橋	国道4号	1957	66	9.0	8.3	鋼橋		岩手	岩手県	奥州市	H30	Ⅲ	○					○					桁補修
411	堤尻橋	国道4号	1963	60	7.3	12.6	PC		岩手	岩手県	奥州市	H30	Ⅱ	○										
412	志田美沢橋	国道4号	1954	69	5.3	9.5	RC		岩手	岩手県	奥州市	H30	Ⅱ	○										
413	水沢南跨線橋	国道4号	1969	54	88.6	10.0	混合橋		岩手	岩手県	奥州市	R3	Ⅱ			○	○							
414	片子沢橋	国道4号	1967	56	14.6	11.2	PC		岩手	岩手県	奥州市	R1	Ⅱ		○									
415	溝橋	国道4号	1967	56	4.5	13.0	RC		岩手	岩手県	奥州市	R3	Ⅱ				○							
416	乙女川橋	国道4号	1967	56	15.0	12.0	PC		岩手	岩手県	奥州市	R3	Ⅱ				○							
417	香原川橋	国道4号	1967	56	11.5	19.3	PC		岩手	岩手県	奥州市	R1	Ⅱ		○									
418	二枚橋川橋	国道4号	1979	44	7.0	13.5	PC		岩手	岩手県	奥州市	R2	Ⅰ			○								
419	金ヶ崎跨線橋	国道4号	1979	44	21.9	12.5	PC		岩手	岩手県	奥州市	R3	Ⅱ				○							
420	佐倉河跨道橋	国道4号	1979	44	19.6	9.0	PC		岩手	岩手県	奥州市	R1	Ⅱ		○									
421	北堰橋（下）	国道4号	1979	44	22.4	5.5	PC		岩手	岩手県	奥州市	R4	Ⅱ					○						
422	北堰橋（上）	国道4号	1979	44	23.5	8.7	PC		岩手	岩手県	奥州市	R4	Ⅱ					○						
423	金ヶ崎大橋	国道4号	1976	47	334.5	10.5	鋼橋		岩手	岩手県	奥州市	R2	Ⅲ			○								床版・伸縮装置補修
424	下庄溝橋	国道4号	1979	44	13.2	10.8	PC		岩手	岩手県	金ヶ崎町	R1	Ⅱ		○									
425	新開橋	国道4号	1978	45	9.5	31.1	RC		岩手	岩手県	金ヶ崎町	R2	Ⅱ			○								
426	餅田橋	国道4号	1979	44	50.0	10.8	鋼橋		岩手	岩手県	金ヶ崎町	H30	Ⅱ	○										
427	餅田跨道橋	国道4号	1978	45	11.7	11.8	PC		岩手	岩手県	金ヶ崎町	R1	Ⅱ		○									
428	渋川橋	国道4号	1959	64	13.5	8.1	PC		岩手	岩手県	金ヶ崎町	R4	Ⅱ					○						
429	小関沢橋	国道4号	1973	50	6.3	11.8	PC		岩手	岩手県	北上市	H30	Ⅰ	○										
430	大関沢橋	国道4号	1973	50	11.4	11.8	PC		岩手	岩手県	北上市	R1	Ⅰ		○									
431	平林跨道橋	国道4号	1973	50	9.4	9.0	PC		岩手	岩手県	北上市	R2	Ⅱ			○								
432	笊渕橋	国道4号	1973	50	26.6	19.8	鋼橋		岩手	岩手県	北上市	R2	Ⅱ			○								
433	和賀大橋	国道4号	1969	54	515	20.1	鋼橋		岩手	岩手県	北上市	R4	Ⅱ					○						
434	黒沢尻跨線橋	国道4号	1971	52	11.4	16.0	PC		岩手	岩手県	北上市	R2	Ⅰ			○								
435	黒沢川橋	国道4号	1985	38	19.9	20.0	鋼橋		岩手	岩手県	北上市	R1	Ⅰ		○									
436	飯豊橋	国道4号	1955	68	33.0	7.8	RC		岩手	岩手県	北上市	R4	Ⅱ					○						
437	祇園橋	国道4号	1985	38	63.0	11.8	鋼橋		岩手	岩手県	平泉町	R3	Ⅱ				○							
438	平泉南ご線橋	国道4号	1986	37	105.5	10.5	鋼橋		岩手	岩手県	平泉町	R3	Ⅱ				○							
439	新太田川橋	国道4号	1987	36	110.0	10.5	鋼橋		岩手	岩手県	平泉町	R4	Ⅲ					○	○					断面修復
440	銀河大橋（花巻北大橋）	国道4号	2002	21	532.0	11.8	鋼橋		岩手	岩手県	花巻市	R4	Ⅲ					○						桁補修
441	西大橋	国道46号	1990	33	442.1	10.5	鋼橋		岩手	岩手県	盛岡市	R4	Ⅱ					○						
442	取染橋	国道46号	1995	28	21.8	11.0	PC		岩手	岩手県	雫石町	R4	Ⅰ					○						
443	赤渕ご線橋	国道46号	1960	63	25.6	6.3	RC		岩手	岩手県	雫石町	R2	Ⅲ			○					○			防護柵補修
444	安栖橋	国道46号	2002	21	30.5	14.5	PC		岩手	岩手県	雫石町	R1	Ⅰ		○									
445	新竜川橋	国道46号	1972	51	35.1	8.2	PC		岩手	岩手県	雫石町	H30	Ⅰ	○										
446	大平橋	国道46号	1972	51	51.3	9.2	鋼橋		岩手	岩手県	雫石町	R1	Ⅲ		○									桁・落橋防止補修
447	下荒沢橋	国道46号	1972	51	30.2	9.1	鋼橋		岩手	岩手県	雫石町	R1	Ⅲ		○									床版補修
448	下竜川橋	国道46号	1972	51	101.0	8.7	鋼橋		岩手	岩手県	雫石町	H30	Ⅲ	○							○			洗掘対策
449	上竜川橋	国道46号	1972	51	70.0	8.2	鋼橋		岩手	岩手県	雫石町	R1	Ⅱ		○									
450	下鹿倉橋	国道46号	1972	51	73.0	8.2	鋼橋		岩手	岩手県	雫石町	R1	Ⅱ		○							○		
451	下晩鳥橋	国道46号	1973	50	65.0	8.2	鋼橋		岩手	岩手県	雫石町	R3	Ⅰ				○							床版補修
452	竜川陸橋	国道46号	1973	50	34.5	6.4	鋼橋		岩手	岩手県	雫石町	R1	Ⅲ		○									桁・下部工補修
453	片桟橋	国道46号	1973	50	20.0	4.1	鋼橋		岩手	岩手県	雫石町	H30	Ⅰ	○										
454	竜川第２陸橋	国道46号	1973	50	83.0	8.2	鋼橋		岩手	岩手県	雫石町	R3	Ⅱ				○							
455	黒沢川橋	国道46号	1978	45	22.5	20.0	PC		岩手	岩手県	雫石町	R3	Ⅱ				○							
456	新葛根田橋	国道46号	1981	42	190.0	13.3	鋼橋		岩手	岩手県	雫石町	H30	Ⅱ	○										
457	春木場ご線橋	国道46号	1981	42	37.5	13.0	PC		岩手	岩手県	雫石町	R1	Ⅱ		○									
458	仁沢瀬橋	国道46号	1991	32	21.2	25.0	PC		岩手	岩手県	滝沢市	R4	Ⅰ					○						
459	明神下橋	国道46号	2001	22	100.7	14.5	鋼橋		岩手	岩手県	雫石町	R2	Ⅱ			○								
460	舟原橋	国道46号	2001	22	48.5	14.5	PC		岩手	岩手県	雫石町	R2	Ⅰ			○								
461	板橋	国道46号	1957	66	4.4	8.4	RC		岩手	岩手県	雫石町	R3	Ⅱ				○							
462	七ッ森橋	国道46号	1958	65	6.3	8.5	RC		岩手	岩手県	雫石町	R4	Ⅱ					○						
463	雫石ご線橋	国道46号	1979	44	12.5	16.0	PC		岩手	岩手県	雫石町	R2	Ⅱ			○								
464	和野川溝橋	国道46号	1982	41	11.5	15.8	PC		岩手	岩手県	雫石町	H30	Ⅰ	○										
465	和野川側道橋	国道46号	1982	41	11.5	2.8	PC		岩手	岩手県	雫石町	H30	Ⅰ	○										
466	山津田橋	国道46号	1961	62	3.6	10.8	RC		岩手	岩手県	雫石町	R2	Ⅱ			○								
467	竜川溝橋	国道46号	1973	50	14.0	11.4	鋼橋		岩手	岩手県	雫石町	R2	Ⅱ			○								
468	芦名橋側道橋（上）	国道4号	1962	61	15.1	1.5	PC		岩手	岩手県	盛岡市	R2	Ⅰ			○								
469	芦名橋側道橋（下）	国道4号	1962	61	15.0	2.0	PC		岩手	岩手県	盛岡市	R2	Ⅱ			○								
470	戈津橋側道橋（上）	国道4号	1956	67	8.8	0.8	PC		岩手	岩手県	盛岡市	R4	Ⅰ					○						
471	戈津橋側道橋（下）	国道4号	1985	38	8.8	1.7	RC		岩手	岩手県	盛岡市	R4	Ⅰ					○						
472	川口跨線橋側歩道橋（上）	国道4号	1985	38	32.9	2.3	鋼橋		岩手	岩手県	岩手町	R3	Ⅱ				○							
473	丹藤橋側歩道橋（下）	国道4号	1979	44	45.0	1.4	鋼橋		岩手	岩手県	岩手町	R4	Ⅲ					○	○					桁・床版補修
474	丹藤橋側歩道橋（上）	国道4号	1985	38	45.0	2.0	鋼橋		岩手	岩手県	岩手町	R4	Ⅱ					○						
475	新田橋々側歩道橋（下）	国道4号	1980	43	25.6	2.0	鋼橋		岩手	岩手県	岩手町	R2	Ⅰ			○								

■東北地方整備局「橋梁点検・修繕計画」［令和4年度版］　（令和5年12月末時点）

番号	施設名	路線名	架設年度（西暦）	架設後経過年数	橋長（m）	幅員（m）	橋梁の種類	溝橋	管理者	所在地		点検結果		点検の時期					修繕の時期					主な措置内容
									事務所	県	市町村	年度	健全性	R5	R6	R7	R8	R9	R5	R6	R7	R8	R9	
476	河原橋々側歩道橋（下）	国道4号	1981	42	22.8	1.4	鋼橋		岩手	岩手県	岩手町	R3	Ⅰ				○							
477	水堀橋側歩道橋（下）	国道4号	1987	36	13.3	1.4	PC		岩手	岩手県	岩手町	R3	Ⅰ				○							
478	水堀橋側歩道橋（上）	国道4号	1987	36	12.6	1.4	PC		岩手	岩手県	岩手町	R3	Ⅰ				○							
479	門沢橋々側歩道橋（下）	国道4号	1987	36	7.6	1.4	RC		岩手	岩手県	岩手町	R3	Ⅲ				○				○			断面修復
480	御堂橋々側歩道橋（上）	国道4号	1984	39	16.9	1.4	鋼橋		岩手	岩手県	岩手町	R3	Ⅱ				○							
481	御堂橋々側歩道橋（下）	国道4号	2002	21	10.2	1.9	PC		岩手	岩手県	岩手町	R3	Ⅰ				○							
482	中山跨線橋側歩道橋（下）	国道4号	1982	41	48.0	1.4	鋼橋		岩手	岩手県	一戸町	R2	Ⅱ		○									
483	田子橋々側歩道橋（上）	国道4号	1958	65	7.0	1.4	PC		岩手	岩手県	一戸町	R3	Ⅰ				○							
484	小井田橋々側歩道橋（下）	国道4号	1977	46	16.9	2.0	鋼橋		岩手	岩手県	一戸町	R4	Ⅲ					○						桁補修
485	小井田橋々側歩道橋（上）	国道4号	2010	13	19.6	1.5	鋼橋		岩手	岩手県	一戸町	R4	Ⅱ					○						
486	鳥越ご線橋側歩道橋（下）	国道4号	1983	40	65.5	1.8	鋼橋		岩手	岩手県	一戸町	R4	Ⅱ					○						
487	白鳥橋側歩道橋（上）	国道4号	1967	56	40.0	5.8	PC		岩手	岩手県	奥州市	R3	Ⅱ				○							
488	明後沢橋側歩道橋（下）	国道4号	1973	50	18.9	1.9	鋼橋		岩手	岩手県	奥州市	R2	Ⅱ			○								
489	明後沢橋側歩道橋（上）	国道4号	1982	41	22.2	2.0	鋼橋		岩手	岩手県	奥州市	R2	Ⅰ			○								
490	松の木沢橋側歩道橋（下）	国道4号	1973	50	20.0	1.8	鋼橋		岩手	岩手県	奥州市	R2	Ⅲ			○			○					桁・床版補修
491	松の木沢橋側歩道橋（上）	国道4号	1982	41	22.5	2.0	鋼橋		岩手	岩手県	奥州市	R2	Ⅱ			○								
492	新折居橋側歩道橋（下）	国道4号	1982	41	13.5	1.5	PC		岩手	岩手県	奥州市	H30	Ⅰ	○										
493	新折居橋側歩道橋（上）	国道4号	1982	41	13.5	1.5	PC		岩手	岩手県	奥州市	H30	Ⅰ	○										
494	大深沢橋側歩道橋（下）	国道4号	1986	37	9.0	1.9	PC		岩手	岩手県	奥州市	H30	Ⅰ	○					○					
495	大深沢橋側歩道橋（上）	国道4号	1986	37	9.0	1.4	PC		岩手	岩手県	奥州市	H30	Ⅱ	○										
496	堤尻橋側歩道橋（上）	国道4号	1986	37	9.2	1.1	RC		岩手	岩手県	奥州市	H30	Ⅲ	○										洗掘対策
497	志田美沢橋側歩道橋（下）	国道4号	1986	37	5.3	1.2	PC		岩手	岩手県	奥州市	H30	Ⅰ	○										
498	志田美沢橋側歩道橋（上）	国道4号	1983	40	6.1	1.8	PC		岩手	岩手県	奥州市	H30	Ⅱ	○										
499	水沢南橋側歩道橋（下）	国道4号	1988	35	133.3	2.0	鋼橋		岩手	岩手県	奥州市	R3	Ⅰ			○	○							
500	水沢南橋側歩道橋（上）	国道4号	1983	40	93.9	2.0	鋼橋		岩手	岩手県	奥州市	R3	Ⅱ			○	○							
501	片子沢橋側歩道橋（下）	国道4号	1986	37	18.4	1.4	PC		岩手	岩手県	奥州市	R1	Ⅰ		○									
502	片子沢橋側歩道橋（上）	国道4号	1984	39	18.4	1.4	鋼橋		岩手	岩手県	奥州市	R1	Ⅱ		○									
503	乙女川橋歩道橋（下）	国道4号	1985	38	15.0	2.7	PC		岩手	岩手県	奥州市	R3	Ⅱ				○							
504	乙女川橋歩道橋（上）	国道4号	1985	38	15.0	2.7	PC		岩手	岩手県	奥州市	R3	Ⅱ				○							
505	中堰橋々側歩道橋（下）	国道4号	1978	45	24.2	3.0	PC		岩手	岩手県	奥州市	R4	Ⅱ					○						
506	渋川橋々側歩道橋（下）	国道4号	1977	46	18.0	2.0	鋼橋		岩手	岩手県	金ヶ崎町	R4	Ⅱ					○						
507	渋川橋々側歩道橋（上）	国道4号	1982	41	18.0	2.0	鋼橋		岩手	岩手県	金ヶ崎町	R4	Ⅲ					○						架替予定
508	黒沢尻橋側歩道橋（下）	国道4号	1984	39	22.5	2.0	鋼橋		岩手	岩手県	北上市	R2	Ⅱ			○								
509	黒沢尻橋側歩道橋（上）	国道4号	1984	39	25.0	2.0	鋼橋		岩手	岩手県	北上市	R2	Ⅱ			○								
510	飯豊橋々側歩道橋（下）	国道4号	1977	46	37.5	2.0	鋼橋		岩手	岩手県	北上市	R4	Ⅱ					○						
511	飯豊橋々側歩道橋（上）	国道4号	1982	41	37.5	2.0	鋼橋		岩手	岩手県	北上市	R4	Ⅱ					○						
512	赤渕橋側歩道橋	国道46号	1983	40	32.0	2.0	鋼橋		岩手	岩手県	雫石町	R2	Ⅱ			○								
513	七ッ森橋側歩道橋（下）	国道46号	2000	23	10.0	2.0	PC		岩手	岩手県	雫石町	R4	Ⅰ					○						
514	下山井大橋	国道4号	2002	21	160.0	14.5	鋼橋		岩手	岩手県	二戸市	R3	Ⅱ				○							
515	滝沢跨道橋（上）	国道4号	1992	31	17.6	18.0	PC		岩手	岩手県	滝沢市	R4	Ⅲ					○				○		断面修復
516	見前橋拡幅橋（下）	国道4号	1974	49	20.5	5.1	PC		岩手	岩手県	盛岡市	R2	Ⅱ			○								
517	見前橋拡幅橋（上）	国道4号	1974	49	20.5	7.0	PC		岩手	岩手県	盛岡市	R2	Ⅱ			○								
518	徳沢橋（上）	国道4号	1977	46	23.3	18.0	PC		岩手	岩手県	平泉町	R4	Ⅱ					○						
519	十文字跨道橋	国道4号	1995	28	36.0	8.8	PC		岩手	岩手県	奥州市	R3	Ⅱ				○							
520	小違橋	国道4号	2001	22	31.7	9.2	鋼橋		岩手	岩手県	奥州市	R3	Ⅱ				○							
521	富堂跨道橋	国道4号	2001	22	19.0	13.5	PC		岩手	岩手県	奥州市	R4	Ⅱ					○						
522	沢田ご道橋	国道4号	1997	26	14.5	16.5	PC		岩手	岩手県	奥州市	R4	Ⅱ					○						
523	仙人跨道橋	国道4号	1997	26	40.0	8.8	PC		岩手	岩手県	奥州市	R3	Ⅱ				○							
524	似内跨道橋	国道4号	1999	24	24.4	11.8	PC		岩手	岩手県	花巻市	R4	Ⅱ					○						桁・下部工補修
525	花巻東跨線橋	国道4号	2001	22	55.5	15.2	PC		岩手	岩手県	花巻市	R1	Ⅲ		○									桁補修
526	平林跨道橋側道橋（下）	国道4号	2003	20	9.4	2.0	PC		岩手	岩手県	北上市	R2	Ⅱ			○								
527	平林跨道橋側道橋（上）	国道4号	2003	20	9.4	2.0	PC		岩手	岩手県	北上市	R2	Ⅰ			○								
528	板橋側歩道橋（上）	国道46号	1983	40	7.1	1.3	PC		岩手	岩手県	雫石町	R3	Ⅱ				○							
529	板橋側歩道橋（下）	国道46号	1983	40	5.0	1.4	PC		岩手	岩手県	雫石町	R3	Ⅰ				○							
530	七ッ森橋側歩道橋（上）	国道46号	1984	39	10.5	2.0	鋼橋		岩手	岩手県	雫石町	R4	Ⅰ					○						
531	新衣川橋	国道4号	2006	17	146.6	12.0	鋼橋		岩手	岩手県	平泉町	R1	Ⅱ		○									
532	平泉北ご線橋	国道4号	2008	15	117.0	12.0	鋼橋		岩手	岩手県	平泉町	R1	Ⅱ		○									
533	花巻南ご線橋	国道4号	2008	15	24.5	12.4	PC		岩手	岩手県	花巻市	R1	Ⅱ		○									
534	花巻南大橋（銀河南大橋）	国道4号	2008	15	499.0	12.2	鋼橋		岩手	岩手県	花巻市	R2	Ⅱ			○								
535	新稲荷橋	国道4号	2007	16	75.0	13.5	鋼橋		岩手	岩手県	一戸町	R2	Ⅱ			○								
536	有田橋	国道4号	1988	35	5.5	12.0	RC		岩手	岩手県	北上市	H30	Ⅱ	○										
537	境橋	国道4号	1957	66	8.1	8.7	PC		岩手	岩手県	花巻市	H30	Ⅱ	○										
538	長渡ご道橋	国道4号	2001	22	18.7	13.4	PC		岩手	岩手県	盛岡市	H30	Ⅱ	○										
539	新竜川橋側道橋（下）	国道46号	2007	16	36.9	1.6	鋼橋		岩手	岩手県	雫石町	H30	Ⅰ	○										
540	堤尻橋側歩道橋（下）	国道4号	1977	46	9.2	1.1	PC		岩手	岩手県	奥州市	H30	Ⅰ	○										
541	野中橋	国道4号	2010	13	48.6	13.5	鋼橋		岩手	岩手県	一戸町	R4	Ⅰ					○						
542	石鳥谷南ご線橋（下）	国道4号	2012	11	135.0	9.3	鋼橋		岩手	岩手県	花巻市	H30	Ⅰ	○	○									
543	石鳥谷北ご線橋（下）	国道4号	2012	11	32.0	9.3	鋼橋		岩手	岩手県	花巻市	R3	Ⅰ				○							
544	葛丸川橋（下）	国道4号	2010	13	47.6	8.7	鋼橋		岩手	岩手県	花巻市	H30	Ⅱ	○										
545	萩荘ボックス	国道4号	1979	44	7.2	25.8	溝橋	○	岩手	岩手県	一関市	R2	Ⅱ			○								
546	下中田第１ボックス	国道4号	1979	44	4.6	21.0	溝橋	○	岩手	岩手県	一関市	R2	Ⅱ			○								
547	下中田第２ボックス	国道4号	1979	44	4.5	19.3	溝橋	○	岩手	岩手県	一関市	R2	Ⅱ			○								
548	寺前第１ボックス	国道4号	1975	48	5.0	18.0	溝橋	○	岩手	岩手県	一関市	R2	Ⅱ			○								
549	南塔ケ崎第１ボックス	国道4号	1972	51	2.1	14.5	溝橋	○	岩手	岩手県	奥州市	R2	Ⅲ			○					○			断面修復
550	立石第１ボックス	国道4号	1972	51	3.6	3.6	溝橋	○	岩手	岩手県	奥州市	R2	Ⅱ			○								
551	古城ボックス	国道4号	1972	51	7.6	17.5	溝橋	○	岩手	岩手県	奥州市	R2	Ⅱ			○								
552	宝龍田ボックス	国道4号	2005	18	7.0	16.7	溝橋	○	岩手	岩手県	奥州市	R2	Ⅱ			○								
553	慶徳ボックス	国道4号	1970	53	4.0	17.6	溝橋	○	岩手	岩手県	奥州市	R2	Ⅰ			○								
554	東袖ノ目１ボックス	国道4号	2001	22	7.0	17.6	溝橋	○	岩手	岩手県	奥州市	R2	Ⅰ			○								
555	東袖ノ目２ボックス	国道4号	2001	22	9.0	35.7	溝橋	○	岩手	岩手県	奥州市	R2	Ⅱ			○								
556	百目木第１ボックス	国道4号	2005	18	5.2	36.0	溝橋	○	岩手	岩手県	奥州市	R2	Ⅱ			○								
557	竈堂ボックス	国道4号	1959	64	5.3	40.0	溝橋	○	岩手	岩手県	奥州市	R2	Ⅱ			○								
558	白井坂第1ボックス	国道4号	2005	18	5.4	47.4	溝橋	○	岩手	岩手県	奥州市	R2	Ⅱ			○								
559	大曾根ボックス	国道4号	2001	22	6.0	32.0	溝橋	○	岩手	岩手県	奥州市	R2	Ⅱ			○								
560	竈神ボックス	国道4号	2001	22	6.0	20.7	溝橋	○	岩手	岩手県	奥州市	R2	Ⅱ			○								
561	窯神ボックス	国道4号	2001	22	4.5	21.0	溝橋	○	岩手	岩手県	奥州市	R2	Ⅱ			○								
562	下庄第１ボックス	国道4号	1981	42	4.0	30.4	溝橋	○	岩手	岩手県	金ヶ崎町	R2	Ⅱ			○								
563	下庄第２ボックス	国道4号	1981	42	4.3	27.5	溝橋	○	岩手	岩手県	金ヶ崎町	R2	Ⅱ			○								
564	下庄第３ボックス	国道4号	1981	42	4.3	26.5	溝橋	○	岩手	岩手県	金ヶ崎町	R2	Ⅰ			○								
565	有田町ボックス	国道4号	1968	55	4.2	21.4	溝橋	○	岩手	岩手県	北上市	R2	Ⅱ			○								
566	柳原５丁目ボックス	国道4号	1968	55	3.0	41.0	溝橋	○	岩手	岩手県	北上市	R2	Ⅱ			○								
567	高木第２６地割ボックス	国道4号	1964	59	5.5	28.0	溝橋	○	岩手	岩手県	花巻市	R2	Ⅰ			○								
568	高木４ボックス	国道4号	1970	53	7.5	30.6	溝橋	○	岩手	岩手県	花巻市	R2	Ⅱ			○								
569	下似内２ボックス	国道4号	1970	53	8.5	37.5	溝橋	○	岩手	岩手県	花巻市	R2	Ⅰ			○								
570	中寺林第３地割ボックス	国道4号	1976	47	3.0	22.5	溝橋	○	岩手	岩手県	花巻市	R3	Ⅱ				○							

■東北地方整備局「橋梁点検・修繕計画」［令和4年度版］　（令和5年12月末時点）

番号	施設名	路線名	架設年度（西暦）	架設後経過年数	橋長（m）	幅員（m）	橋梁の種類	溝橋	管理者	所在地		点検結果		点検の時期					修繕の時期					主な措置内容
									事務所	県	市町村	年度	健全性	R5	R6	R7	R8	R9	R5	R6	R7	R8	R9	
571	中寺林第８地割ボックス	国道4号	1976	47	5.0	23.4	溝橋	○	岩手	岩手県	花巻市	R3	Ⅱ				○							
572	中寺林第５地割ボックス	国道4号	1976	47	3.0	24.5	溝橋	○	岩手	岩手県	花巻市	R3	Ⅱ				○							
573	好地第５地割ボックス	国道4号	1976	47	3.0	22.6	溝橋	○	岩手	岩手県	花巻市	R3	Ⅱ				○							
574	東仙北ボックス	国道4号	1976	47	6.0	21.5	溝橋	○	岩手	岩手県	盛岡市	R3	Ⅰ				○							
575	加賀野第１ボックス	国道4号	1968	55	3.1	20.0	溝橋	○	岩手	岩手県	盛岡市	R3	Ⅱ				○							
576	加賀野第２ボックス	国道4号	1968	55	8.4	19.2	溝橋	○	岩手	岩手県	盛岡市	R3	Ⅰ				○							
577	愛宕町ボックス	国道4号	1968	55	3.5	19.5	溝橋	○	岩手	岩手県	盛岡市	R3	Ⅱ				○							
578	五日市ボックス	国道4号	1974	49	2.0	15.5	溝橋	○	岩手	岩手県	岩手町	R3	Ⅱ				○							
579	藤島ＢＯＸ	国道4号	1963	60	5.1	14.6	溝橋	○	岩手	岩手県	二戸市	R3	Ⅰ				○							
580	小井田ボックス	国道4号	1982	41	4.0	29.3	溝橋	○	岩手	岩手県	二戸市	R3	Ⅱ				○							
581	米沢地下道	国道4号	1981	42	3.0	14.5	溝橋	○	岩手	岩手県	二戸市	R3	Ⅰ				○							
582	前潟ボックス	国道46号	1992	31	5.0	47.0	溝橋	○	岩手	岩手県	盛岡市	R3	Ⅱ				○							
583	蔵戸ボックス	国道46号	1994	29	6.0	30.0	溝橋	○	岩手	岩手県	盛岡市	R3	Ⅱ				○							
584	蔵戸ボックス	国道46号	1992	31	4.0	29.0	溝橋	○	岩手	岩手県	盛岡市	R3	Ⅱ				○							
585	蔵戸前ボックス	国道46号	1992	31	5.0	41.0	溝橋	○	岩手	岩手県	盛岡市	R3	Ⅱ				○							
586	宮台ボックス	国道46号	1992	31	6.0	42.0	溝橋	○	岩手	岩手県	盛岡市	R3	Ⅱ				○							
587	太田地下道	国道46号	1992	31	3.0	43.4	溝橋	○	岩手	岩手県	盛岡市	R3	Ⅱ				○							
588	向中野地下道	国道46号	1992	31	3.1	18.4	溝橋	○	岩手	岩手県	盛岡市	R3	Ⅰ				○							
589	久保筋ボックス	国道46号	1999	24	6.1	27.9	溝橋	○	岩手	岩手県	盛岡市	R3	Ⅱ				○							
590	稲荷前第１地下道	国道46号	1979	44	3.0	10.9	溝橋	○	岩手	岩手県	盛岡市	R3	Ⅱ				○							
591	稲荷前第２地下道	国道46号	1979	44	3.0	19.0	溝橋	○	岩手	岩手県	盛岡市	R3	Ⅱ				○							
592	稲荷前第３地下道	国道46号	1979	44	3.0	10.6	溝橋	○	岩手	岩手県	盛岡市	R3	Ⅱ				○							
593	日向地下道	国道46号	1991	32	2.4	32.5	溝橋	○	岩手	岩手県	滝沢市	R3	Ⅱ				○							
594	塩ヶ森ボックス	国道46号	1969	54	4.0	19.0	溝橋	○	岩手	岩手県	雫石町	R3	Ⅱ				○							
595	谷地ボックス	国道46号	1979	44	4.0	33.3	溝橋	○	岩手	岩手県	雫石町	R3	Ⅱ				○							
596	高前田ボックス	国道46号	1979	44	3.0	19.4	溝橋	○	岩手	岩手県	雫石町	R3	Ⅱ				○							
597	上河原ボックス	国道46号	1982	41	4.5	19.5	溝橋	○	岩手	岩手県	雫石町	R3	Ⅱ				○							
598	曽利ボックス	国道46号	1982	41	3.5	20.3	溝橋	○	岩手	岩手県	雫石町	R3	Ⅰ				○							
599	中野ボックス	国道46号	1982	41	5.0	31.0	溝橋	○	岩手	岩手県	雫石町	R3	Ⅱ				○							
600	上野中野ボックス	国道46号	1973	50	7.0	11.0	溝橋	○	岩手	岩手県	雫石町	R3	Ⅱ				○							
601	安栖野ボックス	国道46号	1972	51	4.0	17.5	溝橋	○	岩手	岩手県	雫石町	R3	Ⅰ				○							
602	明神下ボックス	国道46号	1972	51	5.0	18.0	溝橋	○	岩手	岩手県	雫石町	R3	Ⅰ				○							
603	姫神橋	国道4号	2015	8	43.4	12.5	PC		岩手	岩手県	盛岡市	R3	Ⅱ				○							
604	巣子橋	国道4号	2015	8	12.3	28.8	PC		岩手	岩手県	滝沢市	R3	Ⅰ				○							
605	高屋敷堰橋	国道46号	1977	46	7.7	37.1	PC		岩手	岩手県	盛岡市	H30	Ⅰ	○										
606	都南中央跨線橋	国道46号	1977	46	413.4	10.0	混合橋		岩手	岩手県	盛岡市	R2	Ⅱ		○	○								
607	市道中谷地3号線ボックス	国道46号	2013	10	42.9	33.0	溝橋	○	岩手	岩手県	盛岡市	R2	Ⅰ			○								
608	鶴巻水路ボックス	国道4号	2019	4	7.9	28.7	溝橋	○	岩手	岩手県	奥州市	R3	Ⅰ				○							
609	市道原野西北余目線ボックス	国道4号	2019	4	6.2	29.2	溝橋	○	岩手	岩手県	奥州市	R3	Ⅰ				○							
610	常盤水路ボックス	国道4号	2019	4	6.2	49.0	溝橋	○	岩手	岩手県	奥州市	R3	Ⅰ				○							
611	堤根沼尻線ボックス	国道4号	2019	4	2.9	14.5	溝橋	○	岩手	岩手県	奥州市	R3	Ⅱ				○							
612	分レ南地下道	国道4号	1989	34	3.0	37.5	溝橋	○	岩手	岩手県	滝沢市	R3	Ⅱ				○							
613	高梨地下道	国道4号	1979	44	3.0	25.6	溝橋	○	岩手	岩手県	一関市	R3	Ⅱ				○							
614	大堤地下道	国道4号	1998	25	4.0	48.4	溝橋	○	岩手	岩手県	北上市	R3	Ⅱ				○							
615	花巻空港地下道	国道4号	1977	46	2.5	18.7	溝橋	○	岩手	岩手県	花巻市	R3	Ⅱ				○							
616	土橋地下道	国道4号	1968	55	3.6	39.4	溝橋	○	岩手	岩手県	矢巾町	R3	Ⅱ				○							
617	加賀野地下道	国道4号	1973	50	4.5	46.2	溝橋	○	岩手	岩手県	盛岡市	R3	Ⅱ				○							
618	上田地下道	国道4号	1973	50	5.0	134.4	溝橋	○	岩手	岩手県	盛岡市	R3	Ⅱ				○							
619	盛農高前地下道	国道4号	1982	41	3.5	37.2	溝橋	○	岩手	岩手県	滝沢市	R3	Ⅱ				○							
620	下太田地下道	国道46号	1992	31	3.8	79.4	溝橋	○	岩手	岩手県	盛岡市	R3	Ⅱ				○							
621	飯岡新田地下道	国道46号	2010	13	4.5	51.1	溝橋	○	岩手	岩手県	盛岡市	R3	Ⅰ				○							
622	大沢橋	国道45号	1969	54	13.5	8.1	PC		三陸	岩手県	山田町	R1	Ⅰ		○									
623	八木沢川橋	国道45号	1990	33	14.1	23.0	鋼橋		三陸	岩手県	宮古市	R1	Ⅱ		○									
624	小成１号橋	国道45号	1970	53	7.2	8.2	PC		三陸	岩手県	宮古市	R1	Ⅱ		○									
625	小成２号橋	国道45号	1970	53	8.0	8.2	PC		三陸	岩手県	宮古市	R1	Ⅰ		○									
626	小成３号橋	国道45号	1970	53	7.3	8.7	PC		三陸	岩手県	宮古市	R1	Ⅱ		○									
627	境橋	国道45号	1970	53	8.4	8.7	PC		三陸	岩手県	宮古市	R1	Ⅰ		○									
628	小牛内橋	国道45号	1962	61	8.4	6.3	RC		三陸	岩手県	岩泉町	R1	Ⅲ		○				○					ひびわれ補修
629	宮古大橋（上）	国道45号	1974	49	308.3	8.5	鋼橋		三陸	岩手県	宮古市	R2	Ⅱ			○								
630	宮古大橋（下）	国道45号	1974	49	296.3	8.5	鋼橋		三陸	岩手県	宮古市	R2	Ⅱ			○								
631	四十八坂橋	国道45号	1968	55	26.1	7.3	PC		三陸	岩手県	山田町	R3	Ⅰ				○							
632	船越跨線橋	国道45号	1970	53	28.6	8.0	鋼橋		三陸	岩手県	山田町	R2	Ⅱ			○								
633	織笠大橋	国道45号	1969	54	280.0	8.0	PC		三陸	岩手県	山田町	R2	Ⅲ			○								支承補修
634	織笠高架橋	E45	1995	28	675.0	10.0	PC		三陸	岩手県	山田町	H30	Ⅱ	○										
635	細浦跨道橋	E45	1990	33	17.6	12.0	PC		三陸	岩手県	山田町	H30	Ⅱ	○										
636	山田高架橋	E45	2000	23	470.7	10.5	鋼橋		三陸	岩手県	山田町	R1	Ⅱ		○									
637	新田橋	国道45号	1964	59	105.0	6.0	RC		三陸	岩手県	山田町	R4	Ⅲ					○			○			床版補修
638	関谷高架橋	E45	1998	25	609.0	10.4	鋼橋		三陸	岩手県	山田町	R3	Ⅲ				○			○				桁補修
639	茂師橋	国道45号	2002	21	115.0	12.4	PC		三陸	岩手県	岩泉町	H30	Ⅱ	○										
640	小成橋	国道45号	2000	23	23.0	13.9	PC		三陸	岩手県	岩泉町	H30	Ⅰ	○										
641	波子舞橋	国道45号	1972	51	27.1	8.3	PC		三陸	岩手県	岩泉町	R2	Ⅱ			○								
642	岩沢橋	国道45号	1971	52	60.0	8.3	PC		三陸	岩手県	岩泉町	R2	Ⅲ			○								支承補修
643	小本大橋	国道45号	1970	53	220.5	8.5	鋼橋		三陸	岩手県	岩泉町	R4	Ⅱ					○						
644	清水野橋	国道45号	1963	60	40.0	6.5	鋼橋		三陸	岩手県	岩泉町	R4	Ⅲ					○				○		床版補修
645	大牛内橋	国道45号	1963	60	60.0	7.5	鋼橋		三陸	岩手県	岩泉町	R3	Ⅱ				○							
646	樫内橋	国道45号	1970	53	160.0	8.0	鋼橋		三陸	岩手県	宮古市	R2	Ⅱ			○								
647	田老橋	国道45号	1971	52	62.9	8.4	PC		三陸	岩手県	宮古市	R3	Ⅱ				○							
648	大平橋	国道45号	1970	53	33.0	8.0	鋼橋		三陸	岩手県	宮古市	R2	Ⅱ			○								
649	乙部橋	国道45号	1981	42	38.9	11.8	PC		三陸	岩手県	宮古市	H30	Ⅱ	○										
650	真崎大橋	国道45号	1971	52	150.0	8.0	PC		三陸	岩手県	宮古市	R2	Ⅰ			○								
651	摂待橋	国道45号	1962	61	59.3	6.8	PC		三陸	岩手県	宮古市	R3	Ⅲ				○							伸縮装置補修
652	摂待南桟道橋	国道45号	1979	44	81.1	3.6	PC		三陸	岩手県	宮古市	R3	Ⅰ				○							
653	摂待北桟道橋	国道45号	1979	44	108.2	3.6	PC		三陸	岩手県	宮古市	R3	Ⅲ				○				○			桁補修
654	大芦上橋	国道45号	1965	58	5.5	6.5	RC		三陸	岩手県	田野畑村	R1	Ⅰ		○									
655	尾肝要橋	国道45号	1959	64	7.4	7.3	RC		三陸	岩手県	田野畑村	R1	Ⅰ		○									
656	深渡小橋	国道45号	1959	64	7.8	7.4	RC		三陸	岩手県	普代村	R1	Ⅰ		○									
657	北ノ股橋	国道45号	1970	53	13.5	7.5	PC		三陸	岩手県	普代村	R1	Ⅱ		○									
658	米田橋	国道45号	1970	53	13.5	8.2	PC		三陸	岩手県	野田村	R1	Ⅰ		○									
659	旭橋	国道45号	1968	55	13.5	7.3	PC		三陸	岩手県	野田村	R1	Ⅱ		○									
660	宇部１号橋	国道45号	1955	68	10.5	7.3	PC		三陸	岩手県	久慈市	R1	Ⅰ		○									
661	宇部２号橋	国道45号	1957	66	2.9	9.7	RC		三陸	岩手県	久慈市	R1	Ⅱ		○									
662	町中２の橋	国道45号	1965	58	5.3	6.3	RC		三陸	岩手県	久慈市	R1	Ⅰ		○									
663	町中１の橋	国道45号	1966	57	10.5	7.2	RC		三陸	岩手県	久慈市	R1	Ⅱ		○									
664	小屋畑川橋（上長内橋）	国道45号	1967	56	5.5	7.0	RC		三陸	岩手県	久慈市	R1	Ⅰ		○									
665	大浜橋	国道45号	1972	51	10.4	7.5	PC		三陸	岩手県	洋野町	R1	Ⅱ		○									

番号	施設名	路線名	架設年度（西暦）	架設後経過年数	橋長（m）	幅員（m）	橋梁の種類	溝橋	管理者	所在地		点検結果		点検の時期					修繕の時期					主な措置内容
									事務所	県	市町村	年度	健全性	R5	R6	R7	R8	R9	R5	R6	R7	R8	R9	
666	有家大橋	国道45号	1969	54	139.9	7.5	鋼橋		三陸	岩手県	洋野町	R4	Ⅱ					○						
667	和座川橋	国道45号	1972	51	40.8	7.3	鋼橋		三陸	岩手県	洋野町	H30	Ⅰ	○										
668	新川尻橋	国道45号	1972	51	34.3	7.4	鋼橋		三陸	岩手県	洋野町	R3	Ⅲ				○				○			ひびわれ補修・断面修復
669	安家大橋	国道45号	1972	51	156.0	7.7	PC		三陸	岩手県	野田村	R1	Ⅱ		○									
670	銭神橋	国道45号	1961	62	44.0	5.6	RC		三陸	岩手県	野田村	R1	Ⅲ		○				○					断面修復
671	轟橋	国道45号	1968	55	22.8	8.0	PC		三陸	岩手県	野田村	R2	Ⅰ			○								
672	弥生沢橋	国道45号	1963	60	40.0	10.0	鋼橋		三陸	岩手県	田野畑村	R1	Ⅱ		○									
673	槙木沢橋	国道45号	1965	58	240.0	5.9	混合橋		三陸	岩手県	田野畑村	R3	Ⅱ				○							
674	一の渡橋	国道45号	1958	65	28.0	10.0	RC		三陸	岩手県	田野畑村	R1	Ⅱ		○									
675	二の渡橋	国道45号	1968	55	26.5	8.0	鋼橋		三陸	岩手県	田野畑村	R2	Ⅱ			○								
676	才の神橋	国道45号	1962	61	18.0	6.5	RC		三陸	岩手県	田野畑村	R4	Ⅲ					○	○					断面修復
677	寺田橋	国道45号	1962	61	18.0	6.0	RC		三陸	岩手県	田野畑村	R4	Ⅰ					○						
678	巣合下橋	国道45号	1968	55	18.0	8.2	鋼橋		三陸	岩手県	田野畑村	H30	Ⅱ	○										
679	落合１号橋	国道45号	1969	54	24.8	8.2	鋼橋		三陸	岩手県	田野畑村	H30	Ⅲ	○										床版補修
680	落合２号橋	国道45号	1969	54	18.5	7.7	鋼橋		三陸	岩手県	田野畑村	H30	Ⅲ	○					○					桁補修
681	落合３号橋	国道45号	1972	51	27.1	8.2	鋼橋		三陸	岩手県	田野畑村	H30	Ⅱ	○										
682	思惟大橋	国道45号	1984	39	315.0	12.5	鋼橋		三陸	岩手県	田野畑村	R4	Ⅱ					○						
683	思惟橋	国道45号	1984	39	88.0	13.8	鋼橋		三陸	岩手県	田野畑村	R3	Ⅰ				○							
684	普代１号橋	国道45号	1972	51	23.0	7.7	鋼橋		三陸	岩手県	田野畑村	R1	Ⅱ		○									
685	普代２号橋	国道45号	1972	51	53.0	7.7	鋼橋		三陸	岩手県	普代村	R3	Ⅱ				○							
686	普代３号橋	国道45号	1972	51	22.7	8.2	鋼橋		三陸	岩手県	普代村	H30	Ⅲ	○					○					桁補修
687	普代４号橋	国道45号	1972	51	43.3	8.2	鋼橋		三陸	岩手県	普代村	H30	Ⅰ	○										
688	普代５号橋	国道45号	1972	51	26.7	7.7	鋼橋		三陸	岩手県	普代村	R3	Ⅱ				○							
689	柳渕橋	国道45号	1972	51	24.7	8.0	鋼橋		三陸	岩手県	普代村	R4	Ⅱ					○						
690	深渡橋	国道45号	1959	64	36.2	5.3	RC		三陸	岩手県	普代村	R4	Ⅱ					○						
691	堀内大橋	国道45号	1970	53	168.0	9.0	鋼橋		三陸	岩手県	普代村	R2	Ⅰ			○								
692	堀内跨線橋	国道45号	1968	55	19.9	7.4	鋼橋		三陸	岩手県	普代村	R1	Ⅱ		○									
693	野田跨線橋	国道45号	1968	55	17.4	7.9	鋼橋		三陸	岩手県	野田村	R1	Ⅲ		○									支承補修・断面修復
694	野田橋	国道45号	1968	55	42.0	8.0	PC		三陸	岩手県	野田村	R2	Ⅰ			○								
695	新玉川橋	国道45号	1992	31	91.0	13.5	鋼橋		三陸	岩手県	野田村	H30	Ⅱ	○										
696	宇部４号橋	国道45号	1963	60	25.1	6.0	PC		三陸	岩手県	久慈市	R2	Ⅱ			○								
697	新宇津目橋	国道45号	1993	30	26.0	13.8	PC		三陸	岩手県	久慈市	R3	Ⅰ				○							
698	桑畑橋	国道45号	1967	56	144.8	6.5	鋼橋		三陸	岩手県	久慈市	H30	Ⅰ	○										
699	宇部３号橋	国道45号	1983	40	22.5	7.7	PC		三陸	岩手県	久慈市	R3	Ⅰ				○							
700	上長内橋	国道45号	1985	38	29.5	12.0	鋼橋		三陸	岩手県	久慈市	R3	Ⅱ				○							
701	長内跨線橋	国道45号	1985	38	37.6	12.0	PC		三陸	岩手県	久慈市	R1	Ⅱ		○									
702	久慈大橋	国道45号	1986	37	269.8	13.3	鋼橋		三陸	岩手県	久慈市	R4	Ⅱ					○						
703	湊高架橋	E45	1991	32	426.0	9.5	鋼橋		三陸	岩手県	久慈市	R3	Ⅱ				○							
704	湊高架橋（ランプ上）	E45	1991	32	92.4	5.5	鋼橋		三陸	岩手県	久慈市	R3	Ⅱ				○							
705	湊高架橋（ランプ下）	E45	1991	32	92.4	5.5	鋼橋		三陸	岩手県	久慈市	R3	Ⅰ				○							
706	夏井川橋	E45	1992	31	157.0	10.0	PC		三陸	岩手県	久慈市	R1	Ⅱ		○									
707	夏井ランプ橋	E45	1993	30	30.0	14.9	PC		三陸	岩手県	久慈市	R3	Ⅱ				○							
708	大沢橋側道橋（下）	国道45号	1978	45	13.5	1.5	PC		三陸	岩手県	山田町	R1	Ⅰ		○									
709	新田橋側道橋	国道45号	1972	51	105.0	2.0	鋼橋		三陸	岩手県	山田町	R4	Ⅲ					○			○			支承補修
710	波子舞橋側道橋	国道45号	1986	37	51.0	2.0	鋼橋		三陸	岩手県	岩泉町	R2	Ⅰ			○								
711	岩沢橋側道橋	国道45号	1988	35	76.2	2.0	鋼橋		三陸	岩手県	岩泉町	R2	Ⅱ			○								
712	小本大橋側道橋	国道45号	1986	37	222.1	1.8	鋼橋		三陸	岩手県	岩泉町	R4	Ⅰ					○						
713	清水野橋側道橋	国道45号	1979	44	38.0	2.0	鋼橋		三陸	岩手県	岩泉町	R4	Ⅱ					○						
714	田老橋側道橋	国道45号	1979	44	63.0	1.4	鋼橋		三陸	岩手県	宮古市	R3	Ⅲ				○							支承・伸縮装置補修
715	大平橋側道橋	国道45号	1979	44	33.0	2.0	鋼橋		三陸	岩手県	宮古市	R2	Ⅱ			○								
716	摂待側道橋	国道45号	1983	40	59.9	1.8	鋼橋		三陸	岩手県	宮古市	R3	Ⅱ				○							
717	旭橋（側道橋）	国道45号	1980	43	19.7	1.4	鋼橋		三陸	岩手県	野田村	R1	Ⅱ		○									
718	宇部１号橋（側道橋）	国道45号	1985	38	13.7	1.8	鋼橋		三陸	岩手県	久慈市	R1	Ⅰ		○									
719	上長内橋（側道橋）	国道45号	2002	21	5.0	1.0	PC		三陸	岩手県	久慈市	R1	Ⅰ		○									
720	大浜橋（側道橋）	国道45号	1981	42	21.1	1.4	鋼橋		三陸	岩手県	洋野町	R1	Ⅰ		○									
721	有家大橋（側歩道橋）	国道45号	1986	37	169.5	2.0	鋼橋		三陸	岩手県	洋野町	R4	Ⅱ					○						
722	新川尻橋（側道橋）	国道45号	1978	45	34.4	1.4	鋼橋		三陸	岩手県	洋野町	R3	Ⅱ				○							
723	轟橋（側道橋）	国道45号	1978	45	22.8	2.0	鋼橋		三陸	岩手県	野田村	R2	Ⅱ			○								
724	二の渡橋側歩道橋	国道45号	1980	43	37.7	2.0	鋼橋		三陸	岩手県	田野畑村	R2	Ⅰ			○								
725	才の神橋側歩道橋	国道45号	1980	43	18.2	2.0	鋼橋		三陸	岩手県	田野畑村	R4	Ⅱ					○						
726	寺田橋側歩道橋	国道45号	1979	44	18.1	2.1	鋼橋		三陸	岩手県	田野畑村	R4	Ⅲ					○			○			支承補修
727	野田跨線橋側歩道橋	国道45号	1973	50	24.8	1.8	鋼橋		三陸	岩手県	野田村	R1	Ⅱ		○									
728	野田橋（側歩道橋）	国道45号	1979	44	42.0	2.0	鋼橋		三陸	岩手県	野田村	R2	Ⅰ			○								
729	宇部４号橋（側道橋）	国道45号	1972	51	25.1	2.0	鋼橋		三陸	岩手県	久慈市	R2	Ⅱ			○								
730	宇部３号橋（側道橋）	国道45号	1985	38	22.5	1.4	鋼橋		三陸	岩手県	久慈市	R3	Ⅱ				○							
731	大沢橋側道橋（上）	国道45号	1978	45	16.5	2.4	PC		三陸	岩手県	山田町	R1	Ⅰ		○									
732	槙木沢こ道橋	E45	2004	19	25.3	12.2	PC		三陸	岩手県	田野畑村	R3	Ⅱ				○							
733	思案坂大橋	E45	2004	19	285.0	11.5	鋼橋		三陸	岩手県	田野畑村	H30	Ⅲ	○					○					桁補修
734	金浜こ線橋	E45	2009	14	16.5	8.7	PC		三陸	岩手県	宮古市	R3	Ⅰ				○							
735	新弥生沢橋	E45	2009	14	133.0	10.5	PC		三陸	岩手県	岩泉町	R4	Ⅰ					○						
736	真木沢こ道橋	E45	2004	19	25.3	11.9	PC		三陸	岩手県	田野畑村	R3	Ⅱ				○							
737	真木沢ＩＣ橋	E45	2009	14	39.5	7.0	PC		三陸	岩手県	田野畑村	R3	Ⅱ				○							
738	南長内沢橋	E45	2007	16	63.0	10.2	鋼橋		三陸	岩手県	岩泉町	H30	Ⅱ	○										
739	北長内沢橋	E45	2007	16	37.0	12.0	RC		三陸	岩手県	岩泉町	H30	Ⅰ	○										
740	米田橋側歩道橋	国道45号	2012	11	21.0	1.8	鋼橋		三陸	岩手県	野田村	R1	Ⅰ		○									
741	千徳大橋	国道45号	2012	11	341.0	10.5	鋼橋		三陸	岩手県	宮古市	R1	Ⅱ		○									
742	普代大橋	E45	2013	10	490.0	10.5	鋼橋		三陸	岩手県	普代村	R1	Ⅱ		○									
743	上普代橋	E45	2013	10	421.0	10.3	PC		三陸	岩手県	普代村	R1	Ⅰ		○									
744	２６０．４５ｋ地下道	国道45号	1990	33	4.1	29.3	溝橋	○	三陸	岩手県	宮古市	R3	Ⅰ				○							
745	２７６．０３ｋボックス	国道45号	1971	52	6.9	12.0	溝橋	○	三陸	岩手県	宮古市	R3	Ⅱ				○							
746	２９４．４４８ｋボックス	国道45号	1986	37	2.0	17.4	溝橋	○	三陸	岩手県	岩泉町	R3	Ⅱ				○							
747	２５８．４１ｋボックス	E45	1990	33	7.0	15.1	溝橋	○	三陸	岩手県	宮古市	R3	Ⅱ				○							
748	２５９．１４ｋボックス	E45	1990	33	4.0	18.0	溝橋	○	三陸	岩手県	宮古市	R3	Ⅰ				○							
749	２６２．１３６ｋボックス	国道45号	1974	49	4.5	13.3	溝橋	○	三陸	岩手県	宮古市	R3	Ⅰ				○							
750	２９６．２６８ｋボックス	E45	2007	16	4.1	36.7	溝橋	○	三陸	岩手県	岩泉町	R3	Ⅰ				○							
751	２９６．４９５ｋボックス	E45	2007	16	4.5	14.0	溝橋	○	三陸	岩手県	岩泉町	R3	Ⅰ				○							
752	２９６．８６３ｋボックス	E45	2007	16	3.8	13.5	溝橋	○	三陸	岩手県	岩泉町	R3	Ⅱ				○							
753	３３０．９２３ｋボックス	国道45号	1970	53	2.7	11.4	溝橋	○	三陸	岩手県	普代村	R4	Ⅱ					○						
754	３４２．２６ｋボックス	国道45号	2012	11	6.2	8.0	溝橋	○	三陸	岩手県	野田村	R4	Ⅱ					○						
755	３４３．７６５ｋボックス	国道45号	1979	44	4.7	7.6	溝橋	○	三陸	岩手県	野田村	R4	Ⅱ					○						
756	３４４．０９６ｋボックス	国道45号	1968	55	4.1	7.7	溝橋	○	三陸	岩手県	野田村	R4	Ⅱ					○						
757	３５４．１８４ｋボックス	国道45号	1985	38	3.6	14.0	溝橋	○	三陸	岩手県	久慈市	R4	Ⅰ					○						
758	３５４．３８４ｋボックス	国道45号	1985	38	3.6	14.0	溝橋	○	三陸	岩手県	久慈市	R4	Ⅱ					○						
759	３５４．７５４ｋボックス	国道45号	1985	38	4.1	12.0	溝橋	○	三陸	岩手県	久慈市	R4	Ⅰ					○						
760	３５４．８２５ｋボックス	国道45号	1985	38	3.1	12.0	溝橋	○	三陸	岩手県	久慈市	R4	Ⅰ					○						

番号	施設名	路線名	架設年度（西暦）	架設後経過年数	橋長（m）	幅員（m）	橋梁の種類	溝橋	管理者	所在地		点検結果		点検の時期					修繕の時期					主な措置内容
									事務所	県	市町村	年度	健全性	R5	R6	R7	R8	R9	R5	R6	R7	R8	R9	
761	３５６．５２４ｋボックス	国道45号	1986	37	7.0	23.2	溝橋	○	三陸	岩手県	久慈市	H30	Ⅱ	○										
762	３５６．７４８ｋボックス	国道45号	1986	37	5.1	18.8	溝橋	○	三陸	岩手県	久慈市	H30	Ⅱ	○										
763	３５７．１６５ｋボックス	国道45号	1991	32	7.3	40.5	溝橋	○	三陸	岩手県	久慈市	H30	Ⅱ	○										
764	３５７．８ｋボックス	国道45号	1991	32	6.6	23.6	溝橋	○	三陸	岩手県	久慈市	H30	Ⅱ	○										
765	３５８．８７８ｋボックス	国道45号	1991	32	10.4	16.7	溝橋	○	三陸	岩手県	久慈市	H30	Ⅱ	○										
766	３５９．０８２ｋボックス	国道45号	1992	31	5.8	23.5	溝橋	○	三陸	岩手県	久慈市	H30	Ⅱ	○										
767	荒谷沢川ボックス	国道45号	2014	9	5.9	23.0	溝橋	○	三陸	岩手県	宮古市	R3	Ⅰ				○							
768	小成川橋	国道45号	2014	9	21.0	11.8	PC		三陸	岩手県	宮古市	R3	Ⅰ				○							
769	長久橋	国道45号	2017	6	9.5	18.5	溝橋	○	三陸	岩手県	山田町	R4	Ⅱ					○						
770	新小成橋	E45	2016	7	114.0	12.7	鋼橋		三陸	岩手県	宮古市	H30	Ⅰ	○										
771	岩泉南ICランプ橋	E45	2017	6	17.8	16.2	PC		三陸	岩手県	宮古市	H30	Ⅰ	○										
772	門沢橋	E45	2016	7	37.0	14.4	PC		三陸	岩手県	宮古市	H30	Ⅱ	○										
773	摂待大橋	E45	2016	7	234.0	12.7	鋼橋		三陸	岩手県	宮古市	H30	Ⅱ	○										
774	青野滝大橋	E45	2016	7	101.0	12.7	鋼橋		三陸	岩手県	宮古市	H30	Ⅰ	○										
775	豊間根橋	国道45号	2017	6	91.0	15.8	鋼橋		三陸	岩手県	山田町	H30	Ⅱ	○										
776	七田川橋	E45	2017	6	44.0	14.4	PC		三陸	岩手県	宮古市	H30	Ⅱ	○										
777	荒川川橋	E45	2017	6	67.0	12.8	鋼橋		三陸	岩手県	山田町	H30	Ⅱ	○										
778	豊間根大橋	E45	2017	6	95.0	14.4	鋼橋		三陸	岩手県	山田町	H30	Ⅱ	○										
779	田名部橋	E45	2017	6	25.0	18.9	PC		三陸	岩手県	山田町	H30	Ⅱ	○										
780	№831ボックス	E45	2017	6	5.9	21.0	溝橋	○	三陸	岩手県	宮古市	H30	Ⅰ	○										
781	№920+15.2ボックス	E45	2017	6	2.0	40.0	溝橋	○	三陸	岩手県	宮古市	H30	Ⅰ	○										
782	№923+17.3ボックス	E45	2017	6	2.0	28.0	溝橋	○	三陸	岩手県	宮古市	H30	Ⅰ	○										
783	№949ボックス	E45	2017	6	4.2	19.2	溝橋	○	三陸	岩手県	宮古市	R3	Ⅰ				○							
784	２８４．８８６ＫＰカルバート	E45	2015	8	3.5	13.5	溝橋	○	三陸	岩手県	宮古市	H30	Ⅱ	○										
785	豊間根ご線橋	E45	2015	8	30.5	14.4	PC		三陸	岩手県	山田町	R1	Ⅰ		○									
786	小本川大橋	E45	2017	6	361.8	12.8	鋼橋		三陸	岩手県	岩泉町	R1	Ⅱ		○									
787	小本高架橋	E45	2016	7	151.0	12.8	鋼橋		三陸	岩手県	岩泉町	R1	Ⅰ		○									
788	宝来橋	国道45号	2019	4	63.8	17.8	PC		三陸	岩手県	山田町	R2	Ⅰ			○								
789	鳥谷高架橋	E45	2019	4	497.0	12.7	PC		三陸	岩手県	久慈市	R2	Ⅰ			○								
790	鳥谷ご道橋	E45	2019	4	17.5	13.5	PC		三陸	岩手県	久慈市	R2	Ⅰ			○								
791	宇津目ご線橋	E45	2019	4	21.0	14.4	PC		三陸	岩手県	久慈市	R3	Ⅰ				○							
792	宇津目ご道橋	E45	2019	4	55.0	12.0	鋼橋		三陸	岩手県	久慈市	R2	Ⅰ			○								
793	宇津目高架橋	E45	2019	4	178.0	13.2	PC		三陸	岩手県	久慈市	R2	Ⅱ			○								
794	365.844kカルバート	E45	2016	7	7.2	31.8	溝橋	○	三陸	岩手県	久慈市	R2	Ⅰ			○								
795	道仏川橋	E45	2017	6	28.0	21.6	PC		三陸	青森県	階上町	R3	Ⅰ				○							
796	天神橋	E45	2019	4	31.2	14.4	PC		三陸	岩手県	宮古市	R3	Ⅰ				○							
797	長内川新橋	E45	2018	5	194.0	12.7	PC		三陸	岩手県	宮古市	R3	Ⅰ				○							
798	田代川橋	E45	2018	5	170.0	12.7	PC		三陸	岩手県	宮古市	R3	Ⅰ				○							
799	神田川橋	E45	2019	4	66.7	23.1	鋼橋		三陸	岩手県	宮古市	R3	Ⅰ				○							
800	田の沢橋	E45	2018	5	62.0	14.4	PC		三陸	岩手県	宮古市	R3	Ⅰ				○							
801	尾肝要大橋	E45	2020	3	109.0	12.7	PC		三陸	岩手県	田野畑村	R3	Ⅰ				○							
802	田野畑普代大橋	E45	2020	3	255.0	12.8	鋼橋		三陸	岩手県	田野畑村	R3	Ⅱ				○							
803	落合ご道橋	E45	2019	4	34.2	14.4	鋼橋		三陸	岩手県	普代村	R3	Ⅰ				○							
804	落合橋	E45	2020	3	90.0	14.4	鋼橋		三陸	岩手県	普代村	R3	Ⅰ				○							
805	柏木平橋	E45	2020	3	125.0	12.7	鋼橋		三陸	岩手県	普代村	R3	Ⅱ				○							
806	川尻川橋	E45	2018	5	133.0	12.7	鋼橋		三陸	岩手県	洋野町	R3	Ⅰ				○							
807	閉伊川大橋	E45	2017	6	502.0	12.8	鋼橋		三陸	岩手県	宮古市	R4	Ⅱ					○						
808	新近内橋	E45	2019	4	39.9	14.4	PC		三陸	岩手県	宮古市	R3	Ⅰ				○							
809	No217+18.00	国道45号	2020	3	4.7	13.5	溝橋	○	三陸	岩手県	宮古市	R3	Ⅰ				○							
810	No226+14.70	国道45号	2014	9	6.2	13.5	溝橋	○	三陸	岩手県	宮古市	R3	Ⅰ				○							
811	山田南ＩＣＥランプボックス	国道45号	2017	6	13.8	23.4	溝橋	○	三陸	岩手県	山田町	R3	Ⅰ				○							
812	野田IC　ONランプ橋	国道45号	2018	5	34.0	5.5	鋼橋		三陸	岩手県	野田村	R4	Ⅰ					○						
813	野田IC　OFFランプ橋	国道45号	2020	3	22.0	5.5	PC		三陸	岩手県	野田村	R4	Ⅰ					○						
814	久慈宇部ICランプ橋（ONランプ）	国道45号	2020	3	19.4	6.0	PC		三陸	岩手県	久慈市	R4	Ⅰ					○						
815	久慈宇部ICランプ橋（OFFランプ）	国道45号	2021	2	26.0	6.3	PC		三陸	岩手県	久慈市	R4	Ⅰ					○						
816	上長内ご線橋	国道45号	2019	4	77.0	13.5	鋼橋		三陸	岩手県	久慈市	R4	Ⅱ					○						
817	久慈長内橋	国道45号	2021	2	51.7	13.5	鋼橋		三陸	岩手県	久慈市	R4	Ⅰ					○						
818	久慈大橋(下り線)	国道45号	2020	3	273.1	8.0	鋼橋		三陸	岩手県	久慈市	R4	Ⅰ					○						
819	久慈大橋(上り線)	国道45号	2020	3	268.1	8.0	鋼橋		三陸	岩手県	久慈市	R4	Ⅱ					○						
820	高家川橋	国道45号	2019	4	268.0	12.0	PC		三陸	岩手県	久慈市	R4	Ⅰ					○						
821	大芦ご道橋	国道45号	2018	5	28.5	18.0	PC		三陸	岩手県	田野畑村	R4	Ⅰ					○						
822	浜岩泉ご道橋	国道45号	2020	3	64.5	13.5	鋼橋		三陸	岩手県	田野畑村	R4	Ⅰ					○						
823	思惟花笑み大橋	国道45号	2021	2	394.0	12.0	PC		三陸	岩手県	田野畑村	R4	Ⅱ					○						
824	平波沢大橋	国道45号	2020	3	221.0	12.3	鋼橋		三陸	岩手県	田野畑村	R4	Ⅱ					○						
825	力持高架橋	国道45号	2019	4	157.0	12.0	鋼橋		三陸	岩手県	普代村	R4	Ⅰ					○						
826	長途ご道橋	国道45号	2020	3	42.0	16.5	PC		三陸	岩手県	普代村	R4	Ⅱ					○						
827	新堀内大橋	国道45号	2021	2	175.3	12.0	PC		三陸	岩手県	普代村	R4	Ⅱ					○						
828	下安家大橋	国道45号	2021	2	231.0	11.8	PC		三陸	岩手県	野田村	R4	Ⅱ					○						
829	玉川大橋	国道45号	2020	3	235.0	12.0	PC		三陸	岩手県	野田村	R4	Ⅰ					○						
830	米田大橋	国道45号	2021	2	292.0	12.0	PC		三陸	岩手県	野田村	R4	Ⅱ					○						
831	新泉沢橋	国道45号	2020	3	32.5	13.5	鋼橋		三陸	岩手県	野田村	R4	Ⅰ					○						
832	上日向下橋	国道45号	2020	3	22.2	13.5	PC		三陸	岩手県	野田村	R4	Ⅰ					○						
833	日向橋	国道45号	2020	3	28.7	15.5	鋼橋		三陸	岩手県	野田村	R4	Ⅰ					○						
834	野田IC橋	国道45号	2018	5	195.0	12.0	鋼橋		三陸	岩手県	野田村	R4	Ⅰ					○						
835	有家川橋	国道45号	2019	4	307.0	12.0	PC		三陸	岩手県	洋野町	R4	Ⅰ					○						
836	大浜川橋	国道45号	2019	4	61.0	13.5	鋼橋		三陸	岩手県	洋野町	R4	Ⅱ					○						
837	吹切橋	国道45号	2020	3	21.6	13.5	PC		三陸	岩手県	洋野町	R4	Ⅰ					○						
838	小山川橋	国道45号	2020	3	75.0	13.3	鋼橋		三陸	岩手県	洋野町	R4	Ⅰ					○						
839	新和座川橋	国道45号	2021	2	113.0	12.0	PC		三陸	岩手県	洋野町	R4	Ⅰ					○						
840	小柏川橋	国道45号	2021	2	92.2	13.5	PC		三陸	岩手県	洋野町	R4	Ⅱ					○						
841	鵜住居第１橋高架橋	国道45号	2009	14	137.0	9.5	鋼橋		南三陸	岩手県	釜石市	R4	Ⅰ					○						
842	鵜住居第２橋高架橋	国道45号	2009	14	187.0	9.5	鋼橋		南三陸	岩手県	釜石市	R4	Ⅰ					○						
843	両石高架橋	国道45号	2008	15	176.0	9.3	PC		南三陸	岩手県	釜石市	R4	Ⅰ					○						
844	鵜住居川橋	国道45号	2010	13	146.5	9.5	鋼橋		南三陸	岩手県	釜石市	R4	Ⅱ					○						
845	新白木沢橋	国道45号	2017	6	250.0	17.8	鋼橋		南三陸	岩手県	大船渡市	R2	Ⅱ			○								
846	荒川高架橋	国道45号	2017	6	306.5	12.0	PC		南三陸	岩手県	釜石市	R2	Ⅱ			○								
847	片岸高架橋	国道45号	2017	6	352.0	12.0	PC		南三陸	岩手県	釜石市	R2	Ⅱ			○								
848	小佐野高架橋 本線橋	国道45号	2018	5	460.7	23.1	鋼橋		南三陸	岩手県	釜石市	R2	Ⅱ			○								
849	小佐野高架橋 Dランプ橋	国道45号	2018	5	117.7	5.8	鋼橋		南三陸	岩手県	釜石市	R2	Ⅰ			○								
850	釜石中央IC橋	国道45号	2018	5	69.1	21.8	鋼橋		南三陸	岩手県	釜石市	R2	Ⅰ			○								
851	八雲ご道橋	国道45号	2017	6	81.0	9.5	PC		南三陸	岩手県	釜石市	R2	Ⅰ			○								
852	水海高架橋	国道45号	2014	9	184.0	10.5	PC		南三陸	岩手県	釜石市	R2	Ⅱ			○								
853	大槌IC橋	国道45号	2017	6	21.7	11.5	PC		南三陸	岩手県	大槌町	R2	Ⅰ			○								
854	浪板高架橋	国道45号	2016	7	159.0	12.0	鋼橋		南三陸	岩手県	大槌町	R2	Ⅱ			○								
855	鯨山橋	国道45号	2016	7	38.0	13.5	鋼橋		南三陸	岩手県	大槌町	R2	Ⅱ			○								

■東北地方整備局「橋梁点検・修繕計画」［令和4年度版］　（令和5年12月末時点）

番号	施設名	路線名	架設年度（西暦）	架設後経過年数	橋長（m）	幅員（m）	橋梁の種類	溝橋	管理者	所在地		点検結果		点検の時期					修繕の時期					主な措置内容
									事務所	県	市町村	年度	健全性	R5	R6	R7	R8	R9	R5	R6	R7	R8	R9	
[redacted]																								
856	大槌大沢橋	国道45号	2017	6	155.0	12.0	PC		南三陸	岩手県	大槌町	R2	Ⅱ			○								
857	四十八坂大橋	国道45号	2018	5	210.0	12.0	PC		南三陸	岩手県	大槌町	R2	Ⅰ			○								
858	新四十八坂橋	国道45号	2016	7	71.0	12.0	PC		南三陸	岩手県	大槌町	R2	Ⅰ			○								
859	三陸道 186.0kカルバート	国道45号	2013	10	7.2	18.0	溝橋	○	南三陸	岩手県	大船渡市	R2	Ⅰ			○								
860	三陸道 193.9kカルバート	国道45号	2017	6	5.4	30.5	溝橋	○	南三陸	岩手県	釜石市	R2	Ⅰ			○								
861	三陸道 197.3kカルバート	国道45号	2017	6	8.0	17.0	溝橋	○	南三陸	岩手県	釜石市	R2	Ⅰ			○								
862	三陸道 203.1kカルバート	国道45号	2015	8	4.1	17.0	溝橋	○	南三陸	岩手県	釜石市	R2	Ⅰ			○								
863	三陸道 220.2kカルバート	国道45号	2015	8	4.8	21.0	溝橋	○	南三陸	岩手県	山田町	R2	Ⅱ			○								
864	小鎚高架橋	国道45号	2018	5	170.0	12.0	鋼橋		南三陸	岩手県	大槌町	R2	Ⅰ			○								
865	大槌高架橋	国道45号	2018	5	375.0	12.0	鋼橋		南三陸	岩手県	大槌町	R2	Ⅱ			○								
866	新田橋（上）	国道45号	1993	30	150.0	9.3	鋼橋		南三陸	宮城県	東松島市	R1	Ⅰ		○									
867	新田橋（下）	国道45号	2013	10	150.0	9.8	鋼橋		南三陸	宮城県	東松島市	R3	Ⅰ				○							
868	高松橋（上）	国道45号	1994	29	134.0	9.3	鋼橋		南三陸	宮城県	東松島市	R1	Ⅱ		○									
869	曽波神高架橋（上）	国道45号	2002	21	514.0	9.3	鋼橋		南三陸	宮城県	石巻市	R4	Ⅱ					○						
870	鹿又高架橋（上）	国道45号	2001	22	473.6	9.3	RC		南三陸	宮城県	石巻市	H30	Ⅱ	○										
871	日高見大橋	国道45号	2006	17	825.0	9.5	鋼橋		南三陸	宮城県	石巻市	R1	Ⅱ		○									
872	高松橋（下）	国道45号	2013	10	136.9	9.8	鋼橋		南三陸	宮城県	東松島市	R3	Ⅰ				○							
873	曽波神高架橋（下）	国道45号	2016	7	514.5	10.7	鋼橋		南三陸	宮城県	石巻市	R4	Ⅰ					○						
874	鹿又高架橋（下）	国道45号	2017	6	497.8	10.7	RC		南三陸	宮城県	石巻市	H30	Ⅱ	○										
875	旗沢橋（上）	国道45号	1993	30	160.0	9.3	PC		南三陸	宮城県	東松島市	R1	Ⅱ		○									
876	山居沢橋（上）	国道45号	2007	16	96.0	10.2	鋼橋		南三陸	宮城県	石巻市	R1	Ⅱ		○									
877	成沢橋	国道45号	2004	19	45.0	10.5	PC		南三陸	宮城県	登米市	R2	Ⅱ			○								
878	旗沢橋（下）	国道45号	2012	11	160.0	10.0	PC		南三陸	宮城県	東松島市	R3	Ⅰ				○							
879	岩の沢橋	国道45号	2009	14	259.0	11.1	鋼橋		南三陸	宮城県	登米市	R4	Ⅱ					○						
880	山居沢橋（下）	国道45号	2017	6	83.0	10.7	鋼橋		南三陸	宮城県	石巻市	H30	Ⅱ	○										
881	杉の沢橋	国道45号	2016	7	104.0	12.7	鋼橋		南三陸	宮城県	登米市	H30	Ⅱ	○										
882	寺沢橋	国道45号	2016	7	130.0	12.7	鋼橋		南三陸	宮城県	南三陸町	H30	Ⅰ	○										
883	磯の沢大橋	国道45号	2016	7	163.0	12.7	PC		南三陸	宮城県	南三陸町	R1	Ⅱ		○									
884	立沢橋	国道45号	2017	6	165.0	12.7	PC		南三陸	宮城県	南三陸町	R1	Ⅰ		○									
885	柳沢川橋	国道45号	2018	5	94.0	12.0	PC		南三陸	宮城県	気仙沼市	R2	Ⅱ			○								
886	大沢川橋	国道45号	2018	5	64.0	12.0	PC		南三陸	宮城県	気仙沼市	R2	Ⅰ			○								
887	青野沢川橋	国道45号	2018	5	287.0	12.0	鋼橋		南三陸	宮城県	気仙沼市	R2	Ⅱ			○								
888	上小松橋（上）	国道45号	1993	30	141.0	9.3	鋼橋		南三陸	宮城県	東松島市	R1	Ⅱ		○									
889	小松ご道橋（上）	国道45号	1996	27	26.9	9.3	PC		南三陸	宮城県	東松島市	H30	Ⅰ	○										
890	小松一号ご道橋（上）	国道45号	1995	28	20.1	10.5	PC		南三陸	宮城県	東松島市	R4	Ⅱ					○						
891	小松二号ご道橋（上）	国道45号	1996	27	20.0	10.5	PC		南三陸	宮城県	東松島市	H30	Ⅱ	○										
892	小松三号ご道橋（上）	国道45号	1996	27	18.9	10.5	PC		南三陸	宮城県	東松島市	H30	Ⅱ	○										
893	小松四号ご道橋（上）	国道45号	1996	27	20.9	10.5	PC		南三陸	宮城県	東松島市	H30	Ⅱ	○										
894	小松ご道橋（下）	国道45号	1996	27	26.9	9.3	PC		南三陸	宮城県	東松島市	H30	Ⅰ	○										
895	小原木橋	国道45号	2006	17	11.5	12.0	PC		南三陸	宮城県	気仙沼市	R4	Ⅱ					○						
896	小松一号ご道橋（下）	国道45号	2010	13	20.1	10.5	PC		南三陸	宮城県	東松島市	R4	Ⅰ					○						
897	上小松橋（下）	国道45号	2013	10	138.0	10.7	鋼橋		南三陸	宮城県	東松島市	R3	Ⅱ				○							
898	小松２号ご道橋（下）	国道45号	2012	11	19.9	11.0	PC		南三陸	宮城県	東松島市	R3	Ⅰ				○							
899	小松３号ご道橋（下）	国道45号	2012	11	18.9	11.0	PC		南三陸	宮城県	東松島市	R3	Ⅱ				○							
900	小松４号ご道橋（下）	国道45号	2012	11	20.8	11.0	PC		南三陸	宮城県	東松島市	R3	Ⅰ				○							
901	小森橋	国道45号	2016	7	150.0	12.7	鋼橋		南三陸	宮城県	南三陸町	R1	Ⅱ		○									
902	小泉海岸ICランプ橋	国道45号	2018	5	35.8	8.5	PC		南三陸	宮城県	気仙沼市	R2	Ⅰ			○								
903	赤井堀ランプ橋（ＯＮ）	国道45号	1996	27	17.5	9.3	PC		南三陸	宮城県	東松島市	R1	Ⅰ		○									
904	赤井堀橋（上）	国道45号	1996	27	17.7	9.3	PC		南三陸	宮城県	東松島市	R1	Ⅱ		○									
905	赤井ご道橋（上）	国道45号	1996	27	27.4	9.3	鋼橋		南三陸	宮城県	東松島市	R3	Ⅱ				○							
906	赤井ご道橋（下）	国道45号	1996	27	27.4	9.3	鋼橋		南三陸	宮城県	東松島市	R3	Ⅱ				○							
907	赤井堀ランプ橋（ＯＦＦ）	国道45号	1996	27	17.5	9.3	PC		南三陸	宮城県	東松島市	R1	Ⅰ		○									
908	赤井堀橋（下）	国道45号	1996	27	17.7	9.3	PC		南三陸	宮城県	東松島市	R1	Ⅱ		○									
909	赤牛川橋	国道45号	2018	5	71.0	20.0	PC		南三陸	宮城県	気仙沼市	R2	Ⅰ			○								
910	矢本大橋（上）	国道45号	1996	27	126.8	9.3	鋼橋		南三陸	宮城県	東松島市	H30	Ⅱ	○										
911	矢本大橋（下）	国道45号	2013	10	126.8	22.0	鋼橋		南三陸	宮城県	東松島市	R3	Ⅱ				○							
912	川南ご道橋（上）	国道45号	1996	27	24.0	9.3	PC		南三陸	宮城県	石巻市	H30	Ⅱ	○										
913	川前ご道橋（上）	国道45号	1996	27	24.6	9.3	PC		南三陸	宮城県	東松島市	H30	Ⅱ	○										
914	川前ご道橋（下）	国道45号	2012	11	24.6	11.0	PC		南三陸	宮城県	東松島市	R3	Ⅰ				○							
915	川南ご道橋（下）	国道45号	2012	11	24.0	11.0	PC		南三陸	宮城県	石巻市	R3	Ⅱ				○							
916	石巻女川ＩＣ橋（上）	国道45号	2015	8	29.9	10.8	鋼橋		南三陸	宮城県	石巻市	R3	Ⅱ				○							
917	石巻女川IC橋（下）	国道45号	2017	6	29.9	11.7	鋼橋		南三陸	宮城県	石巻市	H30	Ⅰ	○										
918	滝根川橋（上）	国道45号	2015	8	21.1	10.9	PC		南三陸	宮城県	気仙沼市	H30	Ⅰ	○										
919	滝根川橋（下）	国道45号	2015	8	21.1	10.9	PC		南三陸	宮城県	気仙沼市	H30	Ⅰ	○										
920	伊里前川橋	国道45号	2015	8	180.0	12.6	PC		南三陸	宮城県	南三陸町	R1	Ⅰ		○									
921	港川橋	国道45号	2018	5	107.0	18.0	PC		南三陸	宮城県	南三陸町	R2	Ⅰ			○								
922	津谷川橋	国道45号	2018	5	190.1	12.0	鋼橋		南三陸	宮城県	気仙沼市	R2	Ⅱ			○								
923	夜這路川橋	国道45号	2018	5	23.9	14.4	PC		南三陸	宮城県	気仙沼市	R2	Ⅱ			○								
924	鳴瀬奥松島ＩＣ橋（Ｃランプ）	国道45号	1996	27	36.0	9.3	PC		南三陸	宮城県	東松島市	R3	Ⅱ				○							
925	鳴瀬奥松島大橋（上）	国道45号	1996	27	410.5	9.3	鋼橋		南三陸	宮城県	東松島市	R1	Ⅲ		○					○	○			桁補修
926	鳴瀬奥松島大橋（下）	国道45号	1996	27	415.0	9.3	鋼橋		南三陸	宮城県	東松島市	R1	Ⅲ		○					○	○			断面修復
927	鳴瀬奥松島ＩＣ橋（Ｄランプ）	国道45号	1996	27	36.0	6.8	PC		南三陸	宮城県	東松島市	R4	Ⅲ					○	○					断面修復・落橋防止補修
928	三間堀橋（上）	国道45号	1993	30	19.2	10.5	PC		南三陸	宮城県	東松島市	R4	Ⅱ					○						
929	三間堀橋（下）	国道45号	2010	13	19.2	10.5	PC		南三陸	宮城県	東松島市	R4	Ⅰ					○						
930	三－１（大型函渠）ボックス	国道45号	1996	27	9.0	31.8	溝橋	○	南三陸	宮城県	東松島市	R4	Ⅱ					○						
931	三－２ボックス	国道45号	1993	30	3.5	25.0	溝橋	○	南三陸	宮城県	東松島市	R4	Ⅰ					○						
932	三－１２（大型函渠）ボックス	国道45号	1997	26	11.0	27.7	溝橋	○	南三陸	宮城県	東松島市	R4	Ⅱ					○						
933	三－１６（大型函渠）ボックス	国道45号	1996	27	9.9	26.0	溝橋	○	南三陸	宮城県	東松島市	R1	Ⅱ		○									
934	三－１７（大型函渠）ボックス	国道45号	1996	27	10.1	17.0	溝橋	○	南三陸	宮城県	東松島市	R1	Ⅰ		○									
935	三－１８（大型函渠）ボックス	国道45号	1996	27	10.3	25.0	溝橋	○	南三陸	宮城県	東松島市	R1	Ⅱ		○									
936	三－２０（大型函渠）ボックス	国道45号	1996	27	13.1	26.1	溝橋	○	南三陸	宮城県	東松島市	R1	Ⅱ		○									
937	三－２１（大型函渠）ボックス	国道45号	1996	27	10.0	25.0	溝橋	○	南三陸	宮城県	東松島市	R1	Ⅰ		○									
938	三－２４ボックス	国道45号	1997	26	10.0	25.2	溝橋	○	南三陸	宮城県	東松島市	R3	Ⅱ				○							
939	三－２７（大型函渠）ボックス	国道45号	1996	27	9.2	36.1	溝橋	○	南三陸	宮城県	東松島市	R1	Ⅱ		○									
940	三－２８（大型函渠）ボックス	国道45号	1996	27	9.2	36.2	溝橋	○	南三陸	宮城県	東松島市	R1	Ⅰ		○									
941	三－４３（大型函渠）ボックス	国道45号	2001	22	7.7	16.4	溝橋	○	南三陸	宮城県	石巻市	R4	Ⅰ					○						
942	三－４４（大型函渠）ボックス	国道45号	2001	22	7.7	16.3	溝橋	○	南三陸	宮城県	石巻市	R4	Ⅰ					○						
943	三－６４（大型函渠）ボックス	国道45号	2005	18	7.1	36.0	溝橋	○	南三陸	宮城県	石巻市	R3	Ⅰ				○							
944	三－１００ボックス	国道45号	2009	14	5.0	15.0	溝橋	○	南三陸	宮城県	登米市	R4	Ⅱ					○						
945	崎山橋（上）	国道45号	2007	16	34.8	11.9	PC		南三陸	宮城県	石巻市	R1	Ⅱ		○									
946	崎山橋（下）	国道45号	2015	8	34.2	11.4	PC		南三陸	宮城県	石巻市	R4	Ⅰ					○						
947	蛇田ご道橋（上）	国道45号	2003	20	37.0	10.3	PC		南三陸	宮城県	石巻市	H30	Ⅱ	○										
948	深田ご道橋（上）	国道45号	2003	20	33.2	10.3	PC		南三陸	宮城県	石巻市	H30	Ⅱ	○										
949	蛇田ご道橋（下）	国道45号	2003	20	37.0	14.8	PC		南三陸	宮城県	石巻市	H30	Ⅱ	○										
950	深田ご道橋（下）	国道45号	2017	6	33.6	11.7	PC		南三陸	宮城県	石巻市	H30	Ⅱ	○										

番号	施設名	路線名	架設年度（西暦）	架設後経過年数	橋長（m）	幅員（m）	橋梁の種類	溝橋	管理者	所在地		点検結果		点検の時期					修繕の時期					主な措置内容
									事務所	県	市町村	年度	健全性	R5	R6	R7	R8	R9	R5	R6	R7	R8	R9	
951	新天王橋（上）	国道45号	2002	21	426.6	9.3	鋼橋		南三陸	宮城県	石巻市	H30	Ⅰ	○										
952	新米谷大橋	国道45号	2009	14	522	10.7	鋼橋		南三陸	宮城県	登米市	R3	Ⅲ				○		○	○				支承補修
953	新天王橋（下）	国道45号	2017	6	430.1	10.7	鋼橋		南三陸	宮城県	石巻市	H30	Ⅰ	○										
954	桃生ＩＣ橋	国道45号	2007	16	21.8	15.2	PC		南三陸	宮城県	石巻市	R1	Ⅰ		○									
955	桃生北ＩＣ橋Ａランプ橋	国道45号	2007	16	20.8	7.2	PC		南三陸	宮城県	石巻市	R1	Ⅱ		○									
956	桃生北ＩＣ橋	国道45号	2007	16	20.8	12.0	PC		南三陸	宮城県	石巻市	R1	Ⅱ		○									
957	気仙沼中央IC橋	国道45号	2019	4	80.6	12.7	鋼橋		南三陸	宮城県	気仙沼市	R2	Ⅰ			○								
958	気仙沼中央ICオフランプ橋	国道45号	2019	4	23.6	7.9	PC		南三陸	宮城県	気仙沼市	R2	Ⅰ			○								
959	気仙沼中央ICオンランプ橋	国道45号	2019	4	25.8	7.9	鋼橋		南三陸	宮城県	気仙沼市	R2	Ⅰ			○								
960	面瀬橋（上）	国道45号	2017	6	41.7	10.9	PC		南三陸	宮城県	気仙沼市	R1	Ⅰ		○									
961	面瀬橋（下）	国道45号	2017	6	40.5	10.9	PC		南三陸	宮城県	気仙沼市	R1	Ⅰ		○									
962	登米ＩＣ橋（上）	国道45号	2008	15	30.0	10.5	鋼橋		南三陸	宮城県	登米市	R3	Ⅰ				○							
963	登米ＩＣ橋（下）	国道45号	2008	15	30.0	10.5	鋼橋		南三陸	宮城県	登米市	R3	Ⅱ				○							
964	稲荷橋（上）	国道45号	2007	16	63.0	10.3	鋼橋		南三陸	宮城県	石巻市	R1	Ⅲ		○					○				桁・支承補修
965	稲荷橋（下）	国道45号	2015	8	63.0	10.6	鋼橋		南三陸	宮城県	石巻市	R4	Ⅱ					○						
966	日野渡橋（下）	国道45号	2007	16	72.1	9.0	鋼橋		南三陸	宮城県	登米市	R2	Ⅱ			○								
967	日野渡橋（上）	国道45号	2008	15	89.2	10.7	鋼橋		南三陸	宮城県	登米市	R2	Ⅱ			○								
968	福村ご道橋（上）	国道45号	2003	20	30.0	9.3	PC		南三陸	宮城県	石巻市	R3	Ⅲ				○			○				防護柵補修
969	福村ご道橋（下）	国道45号	2003	20	30.0	10.6	PC		南三陸	宮城県	石巻市	R3	Ⅲ				○			○				防護柵補修
970	福平橋	国道45号	2016	7	49.2	14.4	鋼橋		南三陸	宮城県	登米市	R4	Ⅰ					○						
971	鹿又ご道橋（上）	国道45号	2001	22	54.0	9.3	鋼橋		南三陸	宮城県	石巻市	R3	Ⅱ				○							
972	鹿又ご道橋（下）	国道45号	2017	6	54.0	10.7	鋼橋		南三陸	宮城県	石巻市	H30	Ⅰ	○										
973	片浜1号橋	国道45号	2019	4	34.0	13.5	PC		南三陸	宮城県	気仙沼市	R2	Ⅰ			○								
974	片浜2号橋	国道45号	2019	4	36.0	13.5	PC		南三陸	宮城県	気仙沼市	R2	Ⅰ			○								
975	只越大橋	国道45号	2008	15	95.0	9.3	鋼橋		南三陸	宮城県	気仙沼市	R4	Ⅱ					○						
976	中島跨道橋	国道45号	2018	5	28.5	19.8	PC		南三陸	宮城県	気仙沼市	R2	Ⅱ			○								
977	大上坊橋	国道45号	2017	6	146.0	12.7	PC		南三陸	宮城県	南三陸町	R1	Ⅰ		○									
978	蛇王橋	国道45号	2017	6	12.1	12.7	PC		南三陸	宮城県	南三陸町	R1	Ⅰ		○									
979	ランプ橋	国道45号	2016	7	32.0	14.9	PC		南三陸	宮城県	南三陸町	R1	Ⅰ		○									
980	外尾橋	国道45号	2018	5	65.0	12.0	PC		南三陸	宮城県	気仙沼市	R2	Ⅰ			○								
981	獅子鼻橋	国道45号	2016	7	148.0	12.7	鋼橋		南三陸	宮城県	登米市	H30	Ⅱ	○										
982	No.178+19.75ボックス	国道45号	2015	8	5.2	23.8	溝橋	○	南三陸	岩手県	陸前高田市	R3	Ⅱ				○							
983	荒川１号橋	国道45号	1970	53	9.5	7.8	PC		南三陸	岩手県	釜石市	R1	Ⅰ		○									
984	荒川ご線橋	国道45号	1972	51	9.4	8.0	PC		南三陸	岩手県	釜石市	R3	Ⅱ				○							
985	荒川橋	国道45号	1971	52	40.0	8.0	PC		南三陸	岩手県	釜石市	R2	Ⅱ			○								
986	片岸大橋	国道45号	1971	52	68.0	8.0	鋼橋		南三陸	岩手県	釜石市	R2	Ⅱ			○								
987	大平橋	国道45号	1975	48	146.0	10.0	鋼橋		南三陸	岩手県	釜石市	R4	Ⅲ					○	○					桁補修
988	石浜橋	国道45号	1975	48	42.0	9.0	鋼橋		南三陸	岩手県	釜石市	R2	Ⅱ			○								
989	嬉石橋	国道45号	1975	48	89.0	9.0	鋼橋		南三陸	岩手県	釜石市	R2	Ⅱ			○								
990	鳥谷坂橋	国道45号	1968	55	30.0	8.2	鋼橋		南三陸	岩手県	釜石市	H30	Ⅲ	○					○					桁補修
991	水海大橋	国道45号	1968	55	72.2	8.2	鋼橋		南三陸	岩手県	釜石市	R3	Ⅰ				○							
992	両石橋（水海桟橋）	国道45号	1968	55	122.6	7.1	PC		南三陸	岩手県	釜石市	H30	Ⅱ	○										
993	大浜渡橋	国道45号	1986	37	132.0	11.8	PC		南三陸	岩手県	釜石市	R3	Ⅱ				○							
994	矢の浦橋	国道45号	1987	36	108.6	15.4	鋼橋		南三陸	岩手県	釜石市	H30	Ⅱ	○										
995	釜石高架橋	国道45号	1988	35	681.0	9.5	RC		南三陸	岩手県	釜石市	R3	Ⅲ				○				○			桁補修
996	天神高架橋	国道45号	1985	38	99.8	5.5	鋼橋		南三陸	岩手県	釜石市	R3	Ⅱ				○							
997	吉里吉里跨線橋	国道45号	1968	55	20.1	8.0	鋼橋		南三陸	岩手県	大槌町	R2	Ⅱ			○								
998	浪板橋	国道45号	1970	53	25.1	8.0	PC		南三陸	岩手県	大槌町	R2	Ⅰ			○								
999	古廟大橋	国道45号	1988	35	107.5	11.5	PC		南三陸	岩手県	大槌町	H30	Ⅱ	○										
1000	大石橋	国道45号	1988	35	156.2	11.5	鋼橋		南三陸	岩手県	大槌町	H30	Ⅱ	○										
1001	長部橋	国道45号	1971	52	11.4	7.0	PC		南三陸	岩手県	陸前高田市	R1	Ⅰ		○									
1002	新神田橋	国道45号	1963	60	6.3	8.0	PC		南三陸	岩手県	陸前高田市	R1	Ⅲ		○					○				桁補修
1003	下平橋	国道45号	1962	61	7.3	10.6	PC		南三陸	岩手県	大船渡市	R1	Ⅱ		○									
1004	商人橋	国道45号	1956	67	11.7	7.4	PC		南三陸	岩手県	大船渡市	R1	Ⅱ		○									
1005	塚の前橋	国道45号	1967	56	6.5	7.2	RC		南三陸	岩手県	大船渡市	R1	Ⅰ		○									
1006	大畑野１号橋	国道45号	1967	56	7.3	7.7	PC		南三陸	岩手県	大船渡市	R1	Ⅱ		○									
1007	大畑野２号橋	国道45号	1967	56	6.3	8.2	PC		南三陸	岩手県	大船渡市	R1	Ⅰ		○									
1008	畳石橋	国道45号	1967	56	7.4	7.7	鋼橋		南三陸	岩手県	大船渡市	R1	Ⅰ		○									
1009	横石橋	国道45号	1965	58	9.6	9.0	RC		南三陸	岩手県	大船渡市	R1	Ⅱ		○									
1010	１号溝橋	国道45号	1970	53	10.4	7.5	PC		南三陸	岩手県	大船渡市	R1	Ⅱ		○									
1011	浦浜橋	国道45号	1953	70	18.9	6.7	RC		南三陸	岩手県	大船渡市	R2	Ⅱ			○								
1012	要橋	国道45号	1963	60	20.0	6.5	RC		南三陸	岩手県	大船渡市	R2	Ⅱ			○								
1013	白木沢大橋	国道45号	1970	53	69.1	8.0	鋼橋		南三陸	岩手県	大船渡市	R4	Ⅱ					○						
1014	権現堂橋	国道45号	1979	44	118.3	17.0	PC		南三陸	岩手県	大船渡市	R4	Ⅱ					○						
1015	平田橋	国道45号	2016	7	24.5	13.5	PC		南三陸	岩手県	釜石市	R4	Ⅰ					○						
1016	長内橋	国道45号	2016	7	30.3	17.0	PC		南三陸	岩手県	釜石市	R4	Ⅰ					○						
1017	気仙大橋	国道45号	2018	5	201.0	16.0	鋼橋		南三陸	岩手県	陸前高田市	R2	Ⅱ			○								
1018	長部側道橋	国道45号	2000	23	17.5	2.6	鋼橋		南三陸	岩手県	陸前高田市	R1	Ⅰ		○									
1019	商人橋側歩道橋（下）	国道45号	1971	52	12.5	1.7	鋼橋		南三陸	岩手県	大船渡市	R1	Ⅱ		○									
1020	商人橋側歩道橋（上）	国道45号	1971	52	13.0	1.8	鋼橋		南三陸	岩手県	大船渡市	R1	Ⅱ		○									
1021	塚の前橋側歩道橋（上）	国道45号	1978	45	11.8	1.4	鋼橋		南三陸	岩手県	大船渡市	R1	Ⅱ		○									
1022	塚の前橋側歩道橋（下）	国道45号	1978	45	7.1	1.4	RC		南三陸	岩手県	大船渡市	R1	Ⅰ		○									
1023	堀之内側歩道橋	国道45号	1968	55	8.0	1.0	PC		南三陸	岩手県	大船渡市	R1	Ⅱ		○									
1024	大畑野１号橋側歩道（下）	国道45号	1980	43	19.0	1.8	鋼橋		南三陸	岩手県	大船渡市	R1	Ⅱ		○									
1025	大畑野１号橋側歩道（上）	国道45号	1998	25	22.5	1.5	鋼橋		南三陸	岩手県	大船渡市	R1	Ⅰ		○									
1026	大畑野２号橋側歩道橋	国道45号	1980	43	14.5	1.4	鋼橋		南三陸	岩手県	大船渡市	R1	Ⅱ		○									
1027	横石ご線橋（側道橋）	国道45号	1982	41	14.5	1.8	鋼橋		南三陸	岩手県	大船渡市	R3	Ⅱ				○							
1028	横石橋側歩道橋	国道45号	1983	40	14.5	1.4	鋼橋		南三陸	岩手県	大船渡市	R1	Ⅱ		○									
1029	浦浜橋側歩道橋（下）	国道45号	1985	38	24.8	1.0	鋼橋		南三陸	岩手県	大船渡市	R2	Ⅱ			○								
1030	浦浜橋側歩道橋（上）	国道45号	1979	44	24.8	2.0	鋼橋		南三陸	岩手県	大船渡市	R2	Ⅲ			○					○			桁補修
1031	要橋側歩道橋	国道45号	1981	42	25.6	2.0	鋼橋		南三陸	岩手県	大船渡市	R2	Ⅱ			○								
1032	白木沢橋側歩道橋（下）	国道45号	1989	34	81.1	2.0	鋼橋		南三陸	岩手県	大船渡市	R4	Ⅰ					○						
1033	白木沢橋側歩道橋（上）	国道45号	1977	46	79.5	1.5	鋼橋		南三陸	岩手県	大船渡市	R4	Ⅲ					○	○					桁補修
1034	荒川１号橋側歩道橋	国道45号	1982	41	14.5	1.4	鋼橋		南三陸	岩手県	釜石市	R1	Ⅱ		○									
1035	荒川ご線橋側歩道橋	国道45号	1982	41	22.0	1.4	鋼橋		南三陸	岩手県	釜石市	R3	Ⅲ				○				○			断面修復
1036	荒川橋側歩道橋	国道45号	1981	42	54.1	2.0	鋼橋		南三陸	岩手県	釜石市	R2	Ⅱ			○								
1037	片岸大橋側歩道橋	国道45号	1978	45	66.7	2.0	鋼橋		南三陸	岩手県	釜石市	R2	Ⅱ			○								
1038	吉里吉里跨線橋側歩道橋	国道45号	1983	40	34.0	2.0	鋼橋		南三陸	岩手県	大槌町	R2	Ⅱ			○								
1039	浪板橋側歩道橋（上）	国道45号	2013	10	45.0	2.0	鋼橋		南三陸	岩手県	大槌町	R2	Ⅰ			○								
1040	浪板橋側歩道橋（下）	国道45号	2013	10	38.5	2.0	鋼橋		南三陸	岩手県	大槌町	R2	Ⅰ			○								
1041	長部高架橋	国道45号	2017	6	408.0	12.8	PC		南三陸	岩手県	陸前高田市	R1	Ⅰ		○									
1042	丸森橋	国道45号	2004	19	46.0	10.4	鋼橋		南三陸	岩手県	大船渡市	R1	Ⅱ		○									
1043	気仙川大橋（新気仙大橋）	国道45号	2017	6	438.0	12.8	鋼橋		南三陸	岩手県	陸前高田市	R1	Ⅱ		○									
1044	丸森Ｂランプ橋	国道45号	2001	22	70.0	7.4	鋼橋		南三陸	岩手県	大船渡市	R4	Ⅰ					○						
1045	丸森Ｃランプ橋	国道45号	1996	27	44.0	7.0	鋼橋		南三陸	岩手県	大船渡市	R4	Ⅱ					○						

番号	施設名	路線名	架設年度（西暦）	架設後経過年数	橋長（m）	幅員（m）	橋梁の種類	溝橋	管理者	所在地		点検結果		点検の時期					修繕の時期					主な措置内容
									事務所	県	市町村	年度	健全性	R5	R6	R7	R8	R9	R5	R6	R7	R8	R9	
1046	下船渡１号橋	国道45号	1997	26	24.0	18.6	鋼橋		南三陸	岩手県	大船渡市	R4	Ⅰ					○						
1047	下船渡２号橋	国道45号	1998	25	30.0	10.5	PC		南三陸	岩手県	大船渡市	R4	Ⅰ					○						
1048	下船渡３号橋	国道45号	2001	22	47.0	10.5	鋼橋		南三陸	岩手県	大船渡市	R4	Ⅰ					○						
1049	宮ノ前橋（下）	国道45号	1997	26	54.5	10.0	鋼橋		南三陸	岩手県	大船渡市	R4	Ⅱ					○						
1050	永沢橋	国道45号	2001	22	135.0	10.0	鋼橋		南三陸	岩手県	大船渡市	R4	Ⅱ					○						
1051	北笹崎川橋	国道45号	2001	22	95.0	10.4	PC		南三陸	岩手県	大船渡市	R4	Ⅰ					○						
1052	須崎川橋	国道45号	1993	30	275.0	10.0	PC		南三陸	岩手県	大船渡市	R4	Ⅱ					○						
1053	溝橋	国道45号	1998	25	15.5	12.0	PC		南三陸	岩手県	大船渡市	R4	Ⅰ					○						
1054	御山下大橋	国道45号	2004	19	360.0	10.3	鋼橋		南三陸	岩手県	大船渡市	R4	Ⅱ					○						
1055	宇津の沢川橋	国道45号	1999	24	57.0	10.0	鋼橋		南三陸	岩手県	大船渡市	R4	Ⅱ					○						
1056	盛川大橋	国道45号	1996	27	360.0	10.0	鋼橋		南三陸	岩手県	大船渡市	R4	Ⅱ					○						
1057	前田橋（下）	国道45号	2001	22	202.0	9.2	鋼橋		南三陸	岩手県	大船渡市	R4	Ⅱ					○						
1058	前田橋（上）	国道45号	1991	32	202.0	9.0	鋼橋		南三陸	岩手県	大船渡市	R4	Ⅱ					○						
1059	大船渡橋（下）	国道45号	2003	20	20.5	15.0	PC		南三陸	岩手県	大船渡市	R3	Ⅱ				○							
1060	大船渡橋（上）	国道45号	1998	25	20.5	10.4	PC		南三陸	岩手県	大船渡市	R3	Ⅱ				○							
1061	立根大橋（下）	国道45号	2003	20	210.0	9.5	鋼橋		南三陸	岩手県	大船渡市	R1	Ⅱ		○									
1062	立根大橋（上）	国道45号	1998	25	210.0	9.5	鋼橋		南三陸	岩手県	大船渡市	R1	Ⅱ		○									
1063	桑原橋	国道45号	1998	25	86.0	5.9	鋼橋		南三陸	岩手県	大船渡市	H30	Ⅲ	○					○					桁・床版補修
1064	滝入川橋	国道45号	1998	25	42.0	12.4	PC		南三陸	岩手県	大船渡市	R1	Ⅱ		○									
1065	立根川橋	国道45号	1998	25	23.0	8.8	PC		南三陸	岩手県	大船渡市	R1	Ⅱ		○									
1066	細野橋	国道45号	1992	31	28.5	16.0	PC		南三陸	岩手県	大船渡市	R1	Ⅱ		○									
1067	畳石橋（畳石ご道橋）	国道45号	1992	31	214.3	10.5	鋼橋		南三陸	岩手県	大船渡市	R1	Ⅱ		○									
1068	泊川橋	国道45号	1985	38	29.8	12.5	鋼橋		南三陸	岩手県	大船渡市	R4	Ⅱ					○						
1069	越喜来高架橋	国道45号	2015	8	584.0	10.5	PC		南三陸	岩手県	大船渡市	R3	Ⅱ				○							
1070	吉浜高架橋	国道45号	2015	8	373.0	10.5	PC		南三陸	岩手県	大船渡市	R3	Ⅱ				○							
1071	釜石JCT　Ａランプ橋	E46	2018	5	57.5	7.9	PC		南三陸	岩手県	釜石市	R2	Ⅰ			○								
1072	釜石JCT　Ｂランプ橋	E46	2018	5	31.0	8.1	PC		南三陸	岩手県	釜石市	R2	Ⅱ			○								
1073	定内高架橋	E46	2016	7	145.0	22.0	鋼橋		南三陸	岩手県	釜石市	R2	Ⅱ			○								
1074	向定内橋	E46	2014	9	44.5	12.0	鋼橋		南三陸	岩手県	釜石市	R2	Ⅱ			○								
1075	梶ヶ沢橋	E46	2018	5	22.0	13.5	PC		南三陸	岩手県	釜石市	R2	Ⅰ			○								
1076	松倉第１橋	E46	2018	5	23.0	13.5	PC		南三陸	岩手県	釜石市	R2	Ⅰ			○								
1077	松倉第２橋	E46	2018	5	24.0	13.5	PC		南三陸	岩手県	釜石市	R2	Ⅰ			○								
1078	坪内沢橋	E46	2017	6	117.0	12.8	PC		南三陸	岩手県	釜石市	R2	Ⅱ			○								
1079	不動沢橋	E46	2016	7	19.0	13.5	PC		南三陸	岩手県	釜石市	R2	Ⅰ			○								
1080	関沢高架橋	E46	2017	6	214.5	23.4	鋼橋		南三陸	岩手県	釜石市	R2	Ⅱ			○								
1081	甲子ご線橋	E46	2005	18	220.0	10.2	鋼橋		南三陸	岩手県	釜石市	R1	Ⅱ		○									
1082	甲子１号橋	E46	2001	22	30.0	12.4	PC		南三陸	岩手県	釜石市	H30	Ⅱ	○										
1083	甲子２号橋	E46	2001	22	30.0	12.4	PC		南三陸	岩手県	釜石市	H30	Ⅱ	○										
1084	荒川橋	E46	2003	20	126.0	8.2	PC		南三陸	岩手県	釜石市	H30	Ⅰ	○										
1085	洞泉橋	E46	2004	19	405.0	10.2	PC		南三陸	岩手県	釜石市	R1	Ⅱ		○									
1086	枯松沢橋	E46	2007	16	310.0	10.2	鋼橋		南三陸	岩手県	釜石市	H30	Ⅲ	○					○					支承補修
1087	秋丸橋	E46	2007	16	33.9	11.9	PC		南三陸	岩手県	住田町	H30	Ⅰ	○										
1088	赤羽ご道橋	E46	2007	16	33.2	11.9	PC		南三陸	岩手県	遠野市	H30	Ⅱ	○										
1089	川原川橋	国道45号	2019	4	29.6	19.8	PC		南三陸	岩手県	陸前高田市	R2	Ⅱ			○								
1090	浜田川橋	国道45号	2019	4	22.7	19.8	PC		南三陸	岩手県	陸前高田市	R2	Ⅰ			○								
1091	陸前高田長部ICランプボックス	国道45号	2017	6	10.1	16.2	溝橋	○	南三陸	岩手県	陸前高田市	R3	Ⅰ				○							
1092	陸前高田ICランプボックス	国道45号	2017	6	13.2	16.4	溝橋	○	南三陸	岩手県	陸前高田市	R3	Ⅰ				○							
1093	猿ヶ石川橋	E46	2009	14	222.6	8.3	鋼橋		南三陸	岩手県	花巻市	R1	Ⅱ		○									
1094	毛沢橋	E46	2009	14	23.8	9.5	PC		南三陸	岩手県	花巻市	R1	Ⅰ		○									
1095	滝川橋	E46	2009	14	36.6	9.5	PC		南三陸	岩手県	花巻市	R1	Ⅰ		○									
1096	倉沢橋	E46	2009	14	122.0	8.3	鋼橋		南三陸	岩手県	花巻市	R1	Ⅱ		○									
1097	田瀬橋	E46	2010	13	396.0	8.3	鋼橋		南三陸	岩手県	花巻市	R1	Ⅱ		○									
1098	明神橋	E46	2008	15	76.0	8.3	RC		南三陸	岩手県	花巻市	R1	Ⅰ		○									
1099	白土川橋	E46	2009	14	200.6	8.3	鋼橋		南三陸	岩手県	花巻市	R1	Ⅱ		○									
1100	深沢橋	E46	2011	12	62.0	8.5	PC		南三陸	岩手県	遠野市	R1	Ⅰ		○									
1101	猿ヶ石橋	E46	2011	12	25.9	9.5	PC		南三陸	岩手県	遠野市	R1	Ⅰ		○									
1102	小友川橋	E46	2011	12	270.0	8.3	鋼橋		南三陸	岩手県	遠野市	R1	Ⅱ		○									
1103	安俵６区ボックス	E46	2012	11	7.9	14.6	溝橋	○	南三陸	岩手県	花巻市	R2	Ⅰ			○								
1104	毛沢１区ボックス	E46	2012	11	6.5	25.5	溝橋	○	南三陸	岩手県	花巻市	R2	Ⅰ			○								
1105	毛沢３区ボックス	E46	2012	11	6.0	27.9	溝橋	○	南三陸	岩手県	花巻市	R2	Ⅰ			○								
1106	毛沢４区ボックス	E46	2012	11	5.7	14.8	溝橋	○	南三陸	岩手県	花巻市	R2	Ⅰ			○								
1107	大内田第１ボックス	E46	2012	11	5.0	14.6	溝橋	○	南三陸	岩手県	花巻市	R2	Ⅰ			○								
1108	大内田第２ボックス	E46	2012	11	10.6	45.5	溝橋	○	南三陸	岩手県	奥州市	R2	Ⅰ			○								
1109	四ツならいボックス	E46	2012	11	5.0	30.9	溝橋	○	南三陸	岩手県	奥州市	R2	Ⅰ			○								
1110	家老沢橋（下）	E46	2011	12	36.5	20.5	PC		南三陸	岩手県	遠野市	R3	Ⅱ				○							
1111	中沢川橋	E46	2015	8	141.0	12.7	鋼橋		南三陸	岩手県	遠野市	R3	Ⅱ				○							
1112	鳴沢川橋	E46	2015	8	99.0	12.7	鋼橋		南三陸	岩手県	遠野市	R3	Ⅱ				○							
1113	日影橋	E46	2015	8	22.0	14.4	鋼橋		南三陸	岩手県	遠野市	R3	Ⅰ				○							
1114	Uターン路ボックス	E46	2017	6	6.2	15.0	溝橋	○	南三陸	岩手県	遠野市	R1	Ⅰ		○									
1115	家老沢橋（上）	E46	2011	12	36.5	10.4	PC		南三陸	岩手県	遠野市	R3	Ⅱ				○							
1116	新九重沢橋	E46	2018	5	44.0	13.5	鋼橋		南三陸	岩手県	遠野市	R2	Ⅰ			○								
1117	梨ノ木沢橋	E46	2018	5	89.0	13.0	鋼橋		南三陸	岩手県	遠野市	R2	Ⅱ			○								
1118	来内川橋	E46	2017	6	44.0	13.5	PC		南三陸	岩手県	遠野市	R2	Ⅰ			○								
1119	新来内橋	E46	2016	7	38.0	13.5	PC		南三陸	岩手県	遠野市	R2	Ⅰ			○								
1120	長洞橋	E46	2018	5	96.0	12.0	PC		南三陸	岩手県	遠野市	R2	Ⅰ			○								
1121	平野原橋	E46	2018	5	64.0	19.7	鋼橋		南三陸	岩手県	遠野市	R2	Ⅰ			○								
1122	平野原ボックス	E46	2017	6	5.6	20.0	溝橋	○	南三陸	岩手県	遠野市	R1	Ⅰ		○									
1123	平倉2ボックス	E46	2014	9	4.8	20.0	溝橋	○	南三陸	岩手県	遠野市	R1	Ⅰ		○									
1124	平倉1ボックス	E46	2014	9	6.0	21.0	溝橋	○	南三陸	岩手県	遠野市	R1	Ⅰ		○									
1125	来内ボックス	E46	2017	6	5.6	34.0	溝橋	○	南三陸	岩手県	遠野市	R1	Ⅰ		○									
1126	九重沢ボックス	E46	2014	9	5.6	20.0	溝橋	○	南三陸	岩手県	遠野市	R1	Ⅰ		○									
1127	鍋倉ボックス	E46	2017	6	5.6	20.0	溝橋	○	南三陸	岩手県	遠野市	R1	Ⅰ		○									
1128	高木橋	国道45号	1963	60	5.5	13.0	溝橋	○	南三陸	岩手県	陸前高田市	R3	Ⅱ				○							
1129	高畑橋	国道45号	1963	60	5.5	8.0	溝橋	○	南三陸	岩手県	陸前高田市	R3	Ⅱ				○							
1130	重倉橋	国道45号	1963	60	4.3	11.5	溝橋	○	南三陸	岩手県	陸前高田市	R3	Ⅱ				○							
1131	三陸ＩＣ市道ボックス	国道45号	2015	8	5.5	8.1	溝橋	○	南三陸	岩手県	大船渡市	R3	Ⅰ				○							
1132	152.227kカルバート	国道45号	2017	6	4.7	18.1	溝橋	○	南三陸	岩手県	陸前高田市	R2	Ⅰ			○								
1133	154.673kカルバート	国道45号	2016	7	4.9	19.2	溝橋	○	南三陸	岩手県	陸前高田市	R2	Ⅰ			○								
1134	73.209kカルバート	E46	2017	6	6.1	18.8	溝橋	○	南三陸	岩手県	釜石市	R2	Ⅰ			○								
1135	釜石西IC　Ｃランプボックス	E46	2013	10	8.0	18.8	溝橋	○	南三陸	岩手県	釜石市	R3	Ⅰ				○							
1136	本吉パーキングランプ橋	国道45号	2019	4	21.4	10.5	RC		南三陸	宮城県	気仙沼市	R2	Ⅱ			○								
1137	三－７１ボックス	国道45号	2006	17	5.0	13.6	溝橋	○	南三陸	宮城県	石巻市	R4	Ⅰ					○						
1138	三－５３ボックス	国道45号	2005	18	5.0	13.5	溝橋	○	南三陸	宮城県	石巻市	R4	Ⅰ					○						
1139	三－７２ボックス	国道45号	2006	17	5.0	13.7	溝橋	○	南三陸	宮城県	石巻市	R4	Ⅰ					○						
1140	三－７８ボックス	国道45号	2006	17	5.0	17.0	溝橋	○	南三陸	宮城県	登米市	R4	Ⅰ					○						

番号	施設名	路線名	架設年度（西暦）	架設後経過年数	橋長（m）	幅員（m）	橋梁の種類	溝橋	管理者	所在地		点検結果		点検の時期					修繕の時期					主な措置内容
									事務所	県	市町村	年度	健全性	R5	R6	R7	R8	R9	R5	R6	R7	R8	R9	
1141	三－９０ボックス	国道45号	2007	16	5.0	17.0	溝橋	○	南三陸	宮城県	登米市	R4	Ⅱ					○						
1142	三－９７ボックス	国道45号	2008	15	5.0	23.5	溝橋	○	南三陸	宮城県	登米市	R4	Ⅱ					○						
1143	三－１０１ボックス	国道45号	2009	14	5.0	20.5	溝橋	○	南三陸	宮城県	登米市	R4	Ⅰ					○						
1144	三－１０７ボックス	国道45号	2009	14	3.0	20.3	溝橋	○	南三陸	宮城県	登米市	R3	Ⅰ				○							
1145	登米沢橋	国道45号	2020	3	115.0	12.7	PC		南三陸	宮城県	気仙沼市	R3	Ⅱ				○							
1146	本吉津谷ご道橋	国道45号	2020	3	102.0	12.7	鋼橋		南三陸	宮城県	気仙沼市	R3	Ⅰ				○							
1147	三-30(大型函渠)ボックス	国道45号	1996	27	16.2	32.0	溝橋	○	南三陸	宮城県	東松島市	R3	Ⅱ				○							
1148	三-37(大型函渠)ボックス	国道45号	1996	27	16.0	35.9	溝橋	○	南三陸	宮城県	石巻市	R3	Ⅱ				○							
1149	三-48(大型函渠)ボックス	国道45号	2003	20	17.6	19.0	溝橋	○	南三陸	宮城県	石巻市	R3	Ⅱ				○							
1150	三-116ボックス	国道45号	2016	7	9.5	20.0	溝橋	○	南三陸	宮城県	南三陸町	R3	Ⅰ				○							
1151	三－８６（大型函渠）ボックス	E45	2008	15	10.0	13.7	溝橋	○	南三陸	宮城県	登米市	R3	Ⅰ				○							
1152	三－２９（大型函渠）ボックス	E45	1996	27	9.2	10.8	溝橋	○	南三陸	宮城県	東松島市	R2	Ⅰ			○								
1153	三－３３（大型函渠）ボックス	E45	1996	27	13.3	25.1	溝橋	○	南三陸	宮城県	東松島市	R2	Ⅱ			○								
1154	三－３４（大型函渠）ボックス	E45	1996	27	10.7	25.0	溝橋	○	南三陸	宮城県	石巻市	R2	Ⅱ			○								
1155	三－３５（大型函渠）ボックス	E45	1996	27	9.9	27.3	溝橋	○	南三陸	宮城県	石巻市	R2	Ⅰ			○								
1156	三－３６（大型函渠）ボックス	E45	2003	20	8.8	45.8	溝橋	○	南三陸	宮城県	石巻市	R2	Ⅰ			○								
1157	三－４５（大型函渠）ボックス	E45	2001	22	10.0	28.0	溝橋	○	南三陸	宮城県	石巻市	R4	Ⅰ					○						
1158	三－４６（大型函渠）ボックス	E45	2003	20	10.6	12.4	溝橋	○	南三陸	宮城県	石巻市	R2	Ⅰ			○								
1159	三－４７（大型函渠）ボックス	E45	2003	20	7.5	60.1	溝橋	○	南三陸	宮城県	石巻市	R4	Ⅱ					○						
1160	三－５２（大型函渠）ボックス	E45	2004	19	7.4	25.9	溝橋	○	南三陸	宮城県	石巻市	R4	Ⅰ					○						
1161	三－５４（大型函渠）ボックス	E45	2005	18	8.5	31.0	溝橋	○	南三陸	宮城県	石巻市	R4	Ⅰ					○						
1162	三－５５（大型函渠）ボックス	E45	2006	17	6.5	15.2	溝橋	○	南三陸	宮城県	石巻市	R4	Ⅰ					○						
1163	三－５６（大型函渠）ボックス	E45	2005	18	10.3	13.5	溝橋	○	南三陸	宮城県	石巻市	R4	Ⅱ					○						
1164	三－５７（大型函渠）ボックス	E45	2005	18	6.0	13.5	溝橋	○	南三陸	宮城県	石巻市	R4	Ⅰ					○						
1165	三－６０ボックス	E45	2006	17	3.0	25.0	溝橋	○	南三陸	宮城県	石巻市	R2	Ⅰ			○								
1166	三－６６（大型函渠）ボックス	E45	2006	17	10.5	27.7	溝橋	○	南三陸	宮城県	石巻市	R2	Ⅰ			○								
1167	三－６７（大型函渠）ボックス	E45	2007	16	10.6	25.0	溝橋	○	南三陸	宮城県	石巻市	R2	Ⅱ			○								
1168	三－７９（大型函渠）ボックス	E45	2006	17	10.0	13.5	溝橋	○	南三陸	宮城県	登米市	R4	Ⅰ					○						
1169	三－９２（大型函渠）ボックス	E45	2007	16	10.0	18.0	溝橋	○	南三陸	宮城県	登米市	R4	Ⅱ					○						
1170	荒川1号橋側道橋(上)	E45	2022	1	20.0	2.0	PC		南三陸	岩手県	釜石市	未点検			○									
1171	荒川ご線橋側歩道橋(上)	E45	2022	1	21.2	2.0	PC		南三陸	岩手県	釜石市	未点検			○									
1172	気仙沼湾横断橋（陸上部）	E45	2021	2	664.0	12.7	鋼橋		南三陸	宮城県	気仙沼市	R4	Ⅱ					○						
1173	気仙沼湾横断橋（海上部）	E45	2021	2	680.0	15.2	鋼橋		南三陸	宮城県	気仙沼市	R4	Ⅱ					○						
1174	浪板１号橋	E45	2021	2	145.6	12.7	PC		南三陸	宮城県	気仙沼市	R4	Ⅰ					○						
1175	浪板２号橋	E45	2021	2	54.6	12.7	PC		南三陸	宮城県	気仙沼市	R4	Ⅰ					○						
1176	東八幡前橋	E45	2021	2	120.0	12.7	PC		南三陸	宮城県	気仙沼市	R4	Ⅱ					○						
1177	大峠山橋	E45	2021	2	276.0	12.7	PC		南三陸	宮城県	気仙沼市	R4	Ⅱ					○						
1178	唐桑半島ＩＣオフランプ橋	E45	2021	2	23.0	7.2	鋼橋		南三陸	宮城県	気仙沼市	R4	Ⅰ					○						
1179	要橋側歩道橋(下)	E45	2022	1	27.0	2.0	鋼橋		南三陸	岩手県	大船渡市	未点検			○									
1180	名取大橋	国道4号	1963	60	541.0	13.6	鋼橋		仙台	宮城県	仙台市	R1	Ⅱ		○									
1181	笊川橋	国道4号	1963	60	45.8	28.0	鋼橋		仙台	宮城県	仙台市	H30	Ⅲ	○					○					桁補修
1182	千代大橋	国道4号	1965	58	310.0	28.3	鋼橋		仙台	宮城県	仙台市	R2	Ⅱ			○								
1183	苦竹第一ご道橋(下り)	国道4号	1974	49	32.5	9.2	鋼橋		仙台	宮城県	仙台市	R3	Ⅲ				○			○				部材交換
1184	苦竹第一ご道橋(上り)	国道4号	1974	49	32.5	12.7	鋼橋		仙台	宮城県	仙台市	R3	Ⅲ				○			○				部材交換
1185	梅田川橋(下り)	国道4号	1968	55	129.0	10.5	鋼橋		仙台	宮城県	仙台市	H30	Ⅱ	○										
1186	梅田川橋(上り)	国道4号	1973	50	129.0	10.5	鋼橋		仙台	宮城県	仙台市	H30	Ⅲ	○					○	○				桁補修
1187	小鶴一号橋(下り)	国道4号	1969	54	16.0	21.6	PC		仙台	宮城県	仙台市	R4	Ⅱ					○						
1188	小鶴一号橋(上り)	国道4号	1970	53	16.0	17.4	PC		仙台	宮城県	仙台市	R4	Ⅱ					○						
1189	燕沢ご線橋(下り)	国道4号	1969	54	41.6	13.2	鋼橋		仙台	宮城県	仙台市	R4	Ⅱ					○						
1190	燕沢ご線橋(上り)	国道4号	1973	50	41.6	13.2	鋼橋		仙台	宮城県	仙台市	R4	Ⅱ					○						
1191	燕沢ご道橋(下り)	国道4号	1968	55	21.6	10.2	鋼橋		仙台	宮城県	仙台市	R4	Ⅱ					○						
1192	燕沢ご道橋(上り)	国道4号	1974	49	21.6	10.2	鋼橋		仙台	宮城県	仙台市	R4	Ⅱ					○						
1193	要害橋(下り)	国道4号	1969	54	16.4	9.6	PC		仙台	宮城県	仙台市	H30	Ⅰ	○										
1194	要害橋(上り)	国道4号	1969	54	16.4	9.6	PC		仙台	宮城県	仙台市	H30	Ⅱ	○										
1195	泉大橋(下り)	国道4号	1969	54	150.4	9.3	PC		仙台	宮城県	仙台市	R2	Ⅲ			○				○				断面修復
1196	泉大橋(上り)	国道4号	1974	49	150.4	9.3	PC		仙台	宮城県	仙台市	R2	Ⅲ			○				○				断面修復
1197	愛宕橋	国道4号	1969	54	16.6	19.5	PC		仙台	宮城県	仙台市	R1	Ⅰ		○									
1198	大黒橋(下り)	国道4号	1973	50	22.1	9.9	PC		仙台	宮城県	仙台市	H30	Ⅱ	○										
1199	大黒橋(上り)	国道4号	1973	50	22.1	10.4	PC		仙台	宮城県	仙台市	H30	Ⅰ	○										
1200	大沢橋(下り)	国道4号	1973	50	20.1	16.9	PC		仙台	宮城県	仙台市	H30	Ⅰ	○										
1201	大沢橋(上り)	国道4号	1974	49	20.1	12.9	PC		仙台	宮城県	仙台市	H30	Ⅰ	○										
1202	高田橋(上り)	国道4号	1993	30	71.3	11.0	鋼橋		仙台	宮城県	大和町	R4	Ⅱ					○						
1203	高田橋(下り)	国道4号	1996	27	71.3	11.0	鋼橋		仙台	宮城県	大和町	R4	Ⅱ					○						
1204	吉童橋(下り)	国道4号	1961	62	34.5	7.1	PC		仙台	宮城県	大衡村	R2	Ⅲ			○			○					断面修復
1205	塩浪橋(上り)	国道4号	1961	62	27.1	7.3	PC		仙台	宮城県	大衡村	H30	Ⅱ	○										
1206	内田橋(下り)	国道4号	1983	40	20.9	14.8	PC		仙台	宮城県	富谷市	R4	Ⅱ					○						
1207	内田橋(上り)	国道4号	1983	40	20.9	11.8	PC		仙台	宮城県	富谷市	R4	Ⅱ					○						
1208	富谷大橋(上り)	国道4号	1983	40	107.5	10.5	鋼橋		仙台	宮城県	富谷市	R2	Ⅱ			○								
1209	富谷大橋(下り)	国道4号	1999	24	107.5	10.5	鋼橋		仙台	宮城県	富谷市	R2	Ⅱ			○								
1210	第一清水川橋	国道4号	1962	61	8.8	21.7	PC		仙台	宮城県	仙台市	H30	Ⅰ	○										
1211	第二清水川橋	国道4号	1962	61	7.3	15.0	RC		仙台	宮城県	仙台市	R2	Ⅰ			○								
1212	郡山ご道橋	国道4号	1965	58	10.4	26.8	PC		仙台	宮城県	仙台市	H30	Ⅱ	○										
1213	苦竹第二ご道橋ランプ	国道4号	1974	49	32.5	5.4	鋼橋		仙台	宮城県	仙台市	R1	Ⅱ		○									
1214	苦竹ご道橋(下り)	国道4号	1972	51	9.1	13.7	PC		仙台	宮城県	仙台市	H30	Ⅱ	○										
1215	苦竹ご道橋(上り)	国道4号	1972	51	9.1	13.7	PC		仙台	宮城県	仙台市	H30	Ⅱ	○										
1216	小鶴二号橋(下り)	国道4号	2004	19	17.0	18.9	RC		仙台	宮城県	仙台市	R4	Ⅱ					○						
1217	小鶴二号橋(上り)	国道4号	2004	19	17.0	18.9	RC		仙台	宮城県	仙台市	R4	Ⅱ					○						
1218	八乙女橋(上り)	国道4号	1970	53	8.5	10.0	PC		仙台	宮城県	仙台市	H30	Ⅰ	○										
1219	八乙女橋(下り)	国道4号	1969	54	8.5	8.1	PC		仙台	宮城県	仙台市	H30	Ⅰ	○										
1220	大清水橋	国道4号	1958	65	13.7	25.7	PC		仙台	宮城県	富谷市	R2	Ⅱ			○								
1221	一の宮橋(下り)	国道4号	1983	40	11.6	12.0	PC		仙台	宮城県	富谷市	H30	Ⅱ	○										
1222	一の宮橋(上り)	国道4号	1983	40	11.6	12.0	PC		仙台	宮城県	富谷市	H30	Ⅱ	○										
1223	車橋(下り)	国道4号	1960	63	19.7	13.8	PC		仙台	宮城県	大和町	R1	Ⅱ		○									
1224	車橋(上り)	国道4号	1960	63	19.7	13.8	PC		仙台	宮城県	大和町	R1	Ⅱ		○									
1225	福田橋(下り)	国道45号	1957	66	51.4	10.4	鋼橋		仙台	宮城県	仙台市	R1	Ⅱ		○									
1226	福田橋(上り)	国道45号	1971	52	53.9	10.5	鋼橋		仙台	宮城県	仙台市	R1	Ⅰ		○									
1227	福田大橋(下り)	国道45号	1971	52	111.8	10.5	鋼橋		仙台	宮城県	仙台市	R1	Ⅱ		○									
1228	福田大橋(上り)	国道45号	1957	66	108.6	11.0	鋼橋		仙台	宮城県	仙台市	R1	Ⅱ		○									
1229	多賀城橋	国道45号	1953	70	56.0	21.8	RC		仙台	宮城県	多賀城市	R1	Ⅰ		○									
1230	高城大橋	国道45号	1976	47	82.9	12.8	鋼橋		仙台	宮城県	松島町	R3	Ⅱ				○							
1231	寺前橋	国道45号	1957	66	5.6	10.5	RC		仙台	宮城県	仙台市	R3	Ⅲ				○				○			断面修復
1232	越の浦橋	国道45号	1947	76	4.6	7.6	RC		仙台	宮城県	塩竈市	R4	Ⅱ					○						
1233	須賀橋	国道45号	1956	67	7.5	8.5	RC		仙台	宮城県	利府町	H30	Ⅲ	○					○	○				断面修復
1234	松島溝橋	国道45号	1977	46	13.5	11.3	PC		仙台	宮城県	松島町	R3	Ⅲ				○				○			断面修復
1235	燕沢跨線橋(ONランプ)	国道4号	1997	26	49.3	11.4	PC		仙台	宮城県	仙台市	R4	Ⅱ					○						

■東北地方整備局「橋梁点検・修繕計画」［令和4年度版］　（令和5年12月末時点）

番号	施設名	路線名	架設年度（西暦）	架設後経過年数	橋長（m）	幅員（m）	橋梁の種類	溝橋	管理者	所在地		点検結果		点検の時期					修繕の時期					主な措置内容
									事務所	県	市町村	年度	健全性	R5	R6	R7	R8	R9	R5	R6	R7	R8	R9	
1236	燕沢跨線橋(OFFランプ)	国道4号	1997	26	49.3	11.4	PC		仙台	宮城県	仙台市	R4	Ⅱ					○						
1237	子の島橋	国道45号	1973	50	2.3	7.8	RC		仙台	宮城県	利府町	R4	Ⅲ					○	○	○				架替予定
1238	松島函橋	国道45号	1977	46	3.6	14.1	RC		仙台	宮城県	松島町	R4	Ⅱ					○						
1239	若宮橋	国道45号	1970	53	6.3	7.3	PC		仙台	宮城県	南三陸町	R3	Ⅱ				○							
1240	新荒町橋	国道45号	1970	53	5.3	9.0	RC		仙台	宮城県	南三陸町	R2	Ⅱ			○								
1241	たまち橋	国道45号	1970	53	3.0	7.0	RC		仙台	宮城県	南三陸町	R3	Ⅰ				○							
1242	追分橋	国道45号	1970	53	7.7	10.4	PC		仙台	宮城県	南三陸町	R2	Ⅰ			○								
1243	ころびいし橋	国道45号	1972	51	4.0	9.5	RC		仙台	宮城県	南三陸町	R3	Ⅰ				○							
1244	仙台南三陸町溝橋2	国道45号	1974	49	3.2	9.1	RC		仙台	宮城県	南三陸町	R2	Ⅰ			○								
1245	磯の沢橋	国道45号	1970	53	25.6	7.8	鋼橋		仙台	宮城県	南三陸町	H30	Ⅲ	○										床版補修
1246	平井田橋	国道45号	1971	52	7.2	8.9	PC		仙台	宮城県	南三陸町	R3	Ⅰ				○							
1247	下立沢橋	国道45号	1971	52	16.7	11.2	PC		仙台	宮城県	南三陸町	R1	Ⅱ		○									
1248	夏崎橋	国道45号	1971	52	13.4	8.1	PC		仙台	宮城県	南三陸町	R4	Ⅱ					○						
1249	下夏崎橋	国道45号	1971	52	14.4	7.7	PC		仙台	宮城県	南三陸町	R4	Ⅱ					○						
1250	大畠橋	国道45号	1971	52	17.0	9.0	鋼橋		仙台	宮城県	南三陸町	R1	Ⅱ		○									
1251	大天馬橋	国道45号	1962	61	17.0	7.2	PC		仙台	宮城県	南三陸町	H30	Ⅰ	○										
1252	新桜橋	国道45号	1970	53	22.8	7.3	鋼橋		仙台	宮城県	南三陸町	R1	Ⅱ		○									
1253	歌津1号溝橋	国道45号	1972	51	7.3	8.2	PC		仙台	宮城県	南三陸町	R2	Ⅱ			○								
1254	蔵内ご線橋	国道45号	1972	51	10.4	7.9	PC		仙台	宮城県	気仙沼市	R3	Ⅱ				○							
1255	津谷高架橋	国道45号	1995	28	131.0	13.3	鋼橋		仙台	宮城県	気仙沼市	R2	Ⅱ			○								
1256	大沢橋	国道45号	1967	56	20.0	8.0	PC		仙台	宮城県	気仙沼市	R1	Ⅱ		○									
1257	五ツ橋	国道45号	1968	55	6.3	7.6	PC		仙台	宮城県	気仙沼市	R3	Ⅰ				○							
1258	面瀬川橋	国道45号	1986	37	38.1	11.8	鋼橋		仙台	宮城県	気仙沼市	R2	Ⅱ			○								床版補修
1259	神山川橋	国道45号	1986	37	51.6	11.8	鋼橋		仙台	宮城県	気仙沼市	R1	Ⅱ		○									床版補修
1260	平前橋	国道45号	1979	44	84.1	11.8	PC		仙台	宮城県	気仙沼市	R2	Ⅱ			○								
1261	松川高架橋(上り)	国道45号	1980	43	69.6	9.2	PC		仙台	宮城県	気仙沼市	R1	Ⅱ		○									
1262	松川高架橋(下り)	国道45号	1980	43	69.6	11.8	PC		仙台	宮城県	気仙沼市	R1	Ⅱ		○									
1263	仙台気仙沼市第2号溝橋(下り)	国道45号	1980	43	14.4	8.6	PC		仙台	宮城県	気仙沼市	H30	Ⅱ	○										
1264	仙台気仙沼市第2号溝橋(上り)	国道45号	1980	43	14.4	5.6	PC		仙台	宮城県	気仙沼市	H30	Ⅱ	○										
1265	仙台気仙沼市溝橋3	国道45号	1980	43	22.4	11.7	PC		仙台	宮城県	気仙沼市	R2	Ⅰ			○								
1266	松川橋(下り)	国道45号	1980	43	25.3	8.3	PC		仙台	宮城県	気仙沼市	R4	Ⅱ					○						
1267	松川橋(上り)	国道45号	1980	43	25.3	10.7	PC		仙台	宮城県	気仙沼市	R4	Ⅱ					○						
1268	鹿折高架橋	国道45号	1984	39	209.0	11.3	PC		仙台	宮城県	気仙沼市	R2	Ⅱ			○								
1269	八幡大橋	国道45号	1985	38	42.4	19.5	鋼橋		仙台	宮城県	気仙沼市	R4	Ⅲ					○			○			断面修復
1270	只越第1橋	国道45号	1969	54	39.3	7.3	鋼橋		仙台	宮城県	気仙沼市	R2	Ⅱ			○								
1271	只越第2橋	国道45号	1970	53	28.0	7.3	鋼橋		仙台	宮城県	気仙沼市	R2	Ⅱ			○								
1272	新館橋	国道45号	1970	53	25.7	7.8	鋼橋		仙台	宮城県	気仙沼市	R2	Ⅱ			○								
1273	大沢第一橋	国道45号	1970	53	28.1	7.7	鋼橋		仙台	宮城県	気仙沼市	R1	Ⅰ		○									
1274	砂田高架橋	国道108号	1990	33	111.0	13.3	PC		仙台	宮城県	涌谷町	R2	Ⅱ			○								
1275	上下堤橋	国道45号	1936	87	5.2	7.9	RC		仙台	宮城県	東松島市	R2	Ⅲ			○				○				断面修復
1276	鳴瀬大橋	国道45号	1974	49	435.3	10.4	鋼橋		仙台	宮城県	東松島市	H30	Ⅲ	○					○	○				床版補修
1277	新宮前橋(下り)	国道45号	1966	57	10.4	10.3	PC		仙台	宮城県	東松島市	H30	Ⅱ	○										
1278	新宮前橋(上り)	国道45号	1966	57	10.4	10.5	PC		仙台	宮城県	東松島市	H30	Ⅱ	○										
1279	熊野橋	国道45号	1959	64	2.4	6.5	RC		仙台	宮城県	東松島市	R3	Ⅱ				○							
1280	矢本ご線橋	国道45号	1968	55	25.1	9.7	鋼橋		仙台	宮城県	東松島市	R2	Ⅰ			○								
1281	鹿妻ご道橋	国道45号	1968	55	7.3	9.3	PC		仙台	宮城県	東松島市	H30	Ⅱ	○										
1282	河戸橋	国道45号	1953	70	4.6	7.9	RC		仙台	宮城県	東松島市	R2	Ⅱ			○								
1283	定川橋	国道45号	1986	37	80.0	8.2	鋼橋		仙台	宮城県	東松島市	H30	Ⅱ	○										
1284	赤井橋(下り)	国道45号	1984	39	19.6	6.9	PC		仙台	宮城県	東松島市	R1	Ⅱ		○									
1285	柳目2号橋	国道45号	1955	68	5.3	8.7	RC		仙台	宮城県	東松島市	R2	Ⅱ			○								
1286	蛇田ご線橋	国道45号	1961	62	10.5	10.7	PC		仙台	宮城県	石巻市	R2	Ⅱ			○								
1287	蛇田2号橋	国道45号	1969	54	9.5	7.9	PC		仙台	宮城県	石巻市	R3	Ⅰ				○							
1288	鹿又1号橋	国道45号	1969	54	6.3	7.5	PC		仙台	宮城県	石巻市	R3	Ⅰ				○							
1289	鹿又2号橋	国道45号	1969	54	10.4	7.6	PC		仙台	宮城県	石巻市	R3	Ⅱ				○							
1290	鹿又3号橋	国道45号	1969	54	8.8	7.5	PC		仙台	宮城県	石巻市	R3	Ⅰ				○							
1291	鹿又ご線橋	国道45号	1970	53	24.0	7.5	鋼橋		仙台	宮城県	石巻市	R3	Ⅱ				○							
1292	河北ご道橋	国道45号	1976	47	21.7	10.3	鋼橋		仙台	宮城県	石巻市	R3	Ⅱ				○							
1293	古川橋	国道45号	1975	48	53.9	9.8	鋼橋		仙台	宮城県	石巻市	R3	Ⅲ				○		○					桁補修
1294	新飯野川橋	国道45号	1973	50	441.5	9.8	鋼橋		仙台	宮城県	石巻市	R3	Ⅲ				○				○			床版補修
1295	合戦谷橋	国道45号	1964	59	6.3	7.2	PC		仙台	宮城県	石巻市	R2	Ⅲ			○					○			断面修復
1296	石貝橋	国道45号	1963	60	17.0	6.1	鋼橋		仙台	宮城県	登米市	R2	Ⅱ			○								
1297	伊貝橋	国道45号	2012	11	10.5	10.3	RC		仙台	宮城県	登米市	R4	Ⅱ					○						
1298	南沢橋	国道45号	1962	61	35.0	6.0	鋼橋		仙台	宮城県	登米市	R4	Ⅲ					○			○			架替予定
1299	新北沢橋	国道45号	1970	53	31.2	7.6	鋼橋		仙台	宮城県	登米市	R2	Ⅱ			○								
1300	権口橋	国道45号	1964	59	10.5	6.7	PC		仙台	宮城県	登米市	R2	Ⅰ			○								
1301	竹の沢橋	国道45号	1967	56	14.7	7.7	PC		仙台	宮城県	登米市	R2	Ⅱ			○								
1302	柳橋	国道108号	1961	62	10.5	8.2	PC		仙台	宮城県	石巻市	R2	Ⅱ			○								
1303	山下橋	国道108号	1959	64	5.3	6.7	RC		仙台	宮城県	石巻市	R3	Ⅰ				○							
1304	桶場橋	国道108号	1951	72	7.8	6.3	RC		仙台	宮城県	石巻市	R2	Ⅱ			○								
1305	大拘橋	国道108号	1959	64	6.2	10.5	PC		仙台	宮城県	石巻市	R2	Ⅰ			○								
1306	黒沢西橋	国道108号	1930	93	3.4	8.6	RC		仙台	宮城県	石巻市	H30	Ⅰ	○										
1307	筒頭橋	国道108号	1963	60	10.7	7.3	RC		仙台	宮城県	石巻市	R2	Ⅱ			○								
1308	樋ノ口橋	国道108号	1976	47	10.0	8.0	RC		仙台	宮城県	石巻市	R3	Ⅲ				○		○					ひびわれ補修
1309	鳥谷坂ご線橋	国道108号	2006	17	15.0	10.3	PC		仙台	宮城県	美里町	R2	Ⅰ			○								
1310	明治水門橋	国道108号	1969	54	37.9	7.7	鋼橋		仙台	宮城県	涌谷町	R4	Ⅱ					○						
1311	一本柳ご線橋	国道108号	1991	32	107.0	13.3	鋼橋		仙台	宮城県	涌谷町	R2	Ⅲ			○			○	○				支承補修
1312	小谷橋	国道108号	1937	86	4.7	8.1	RC		仙台	宮城県	涌谷町	R3	Ⅲ				○		○					断面修復
1313	坂元ご道橋	国道6号	1962	61	10.4	9.7	PC		仙台	宮城県	山元町	H30	Ⅱ	○										
1314	戸花橋	国道6号	1962	61	13.5	9.3	PC		仙台	宮城県	山元町	R2	Ⅰ			○								
1315	高瀬橋	国道6号	1963	60	5.3	9.3	PC		仙台	宮城県	山元町	R2	Ⅰ			○								
1316	新田橋	国道6号	1963	60	11.4	9.7	PC		仙台	宮城県	山元町	H30	Ⅱ	○										
1317	新田ご道橋	国道6号	1963	60	7.3	9.8	PC		仙台	宮城県	山元町	R1	Ⅱ		○									
1318	山下ご道橋	国道6号	1963	60	5.2	11.6	RC		仙台	宮城県	山元町	H30	Ⅱ	○										
1319	物見橋	国道6号	1963	60	7.4	9.0	PC		仙台	宮城県	山元町	R4	Ⅱ					○						
1320	鷲足橋	国道6号	1964	59	5.3	9.1	PC		仙台	宮城県	山元町	R4	Ⅰ					○						
1321	木崎橋	国道6号	1964	59	3.8	12.5	RC		仙台	宮城県	山元町	R4	Ⅰ					○						
1322	横山ご道橋	国道6号	1965	58	9.4	9.2	PC		仙台	宮城県	山元町	H30	Ⅱ	○										
1323	第三号吉田橋	国道6号	1964	59	2.6	10.7	RC		仙台	宮城県	亘理町	R4	Ⅰ					○						
1324	第一号長瀞橋	国道6号	1962	61	2.6	13.7	RC		仙台	宮城県	亘理町	R4	Ⅰ					○						
1325	第二号長瀞橋	国道6号	1964	59	2.6	9.9	RC		仙台	宮城県	亘理町	R4	Ⅰ					○						
1326	第三号長瀞橋	国道6号	1964	59	2.6	8.8	RC		仙台	宮城県	亘理町	R4	Ⅰ					○						
1327	雪穴沢橋	国道6号	1970	53	14.9	9.3	鋼橋		仙台	宮城県	亘理町	H30	Ⅱ	○										
1328	亘理ご線橋	国道6号	1964	59	25.2	9.3	鋼橋		仙台	宮城県	亘理町	R1	Ⅱ		○									
1329	阿武隈橋	国道6号	1979	44	625.3	11.5	鋼橋		仙台	宮城県	亘理町	H30	Ⅲ	○					○	○				桁補修
1330	六志橋	国道6号	1964	59	16.1	17.0	PC		仙台	宮城県	岩沼市	R1	Ⅰ		○									

番号	施設名	路線名	架設年度（西暦）	架設後経過年数	橋長（m）	幅員（m）	橋梁の種類	溝橋	管理者	所在地		点検結果		点検の時期					修繕の時期					主な措置内容
									事務所	県	市町村	年度	健全性	R5	R6	R7	R8	R9	R5	R6	R7	R8	R9	
1331	加茂橋	国道6号	1963	60	5.3	15.7	PC		仙台	宮城県	山元町	R3	Ⅰ				○							
1332	斉川大橋	国道4号	1962	61	212.3	9.3	鋼橋		仙台	宮城県	白石市	H30	Ⅱ	○										
1333	白鳥橋(上り)	国道4号	1982	41	70.5	10.3	PC		仙台	宮城県	白石市	R4	Ⅱ					○						
1334	白鳥橋(下り)	国道4号	1982	41	70.5	10.3	PC		仙台	宮城県	白石市	R4	Ⅱ					○						
1335	大太郎川橋(上り)	国道4号	1973	50	30.9	10.3	鋼橋		仙台	宮城県	白石市	R4	Ⅲ					○	○					部材交換
1336	大太郎川橋(下り)	国道4号	1973	50	30.9	13.2	鋼橋		仙台	宮城県	白石市	R4	Ⅲ					○			○			断面修復
1337	井戸井前橋(下り)	国道4号	1975	48	35.2	10.4	PC		仙台	宮城県	蔵王町	H30	Ⅰ	○										
1338	井戸井前橋(上り)	国道4号	1975	48	35.2	10.4	PC		仙台	宮城県	蔵王町	H30	Ⅱ	○										
1339	森の川橋	国道4号	1975	48	32.1	27.8	PC		仙台	宮城県	蔵王町	H30	Ⅰ	○										
1340	蔵王大橋(下り)	国道4号	1975	48	285.4	10.5	PC		仙台	宮城県	蔵王町	R3	Ⅱ				○							
1341	新白石大橋(上り)	国道4号	1974	49	280.9	10.5	鋼橋		仙台	宮城県	白石市	R4	Ⅲ					○	○	○				桁補修
1342	天津沢橋(上り)	国道4号	1977	46	20.1	10.1	PC		仙台	宮城県	白石市	R2	Ⅰ			○								
1343	天津沢橋(下り)	国道4号	1977	46	20.1	8.7	PC		仙台	宮城県	白石市	R2	Ⅰ			○								
1344	新韮神橋(上り)	国道4号	1983	40	155.9	10.5	鋼橋		仙台	宮城県	大河原町	R4	Ⅱ					○						
1345	新韮神橋(下り)	国道4号	1994	29	138.0	10.5	鋼橋		仙台	宮城県	大河原町	R4	Ⅰ					○						
1346	白石高架橋(上り)	国道4号	1979	44	147.6	10.5	RC		仙台	宮城県	白石市	H30	Ⅱ	○										
1347	槻木高架橋(下り)	国道4号	1988	35	597.3	10.0	鋼橋		仙台	宮城県	柴田町	H30	Ⅱ	○										
1348	槻木高架橋(上り)	国道4号	1983	40	597.3	10.0	鋼橋		仙台	宮城県	柴田町	H30	Ⅲ	○					○					部材交換
1349	新西原橋	国道4号	1963	60	19.3	24.3	PC		仙台	宮城県	岩沼市	H30	Ⅲ	○					○	○				支承補修
1350	新増田川橋	国道4号	1963	60	27.0	14.7	PC		仙台	宮城県	名取市	R3	Ⅲ				○		○					床版補修
1351	松沢橋	国道4号	1962	61	4.4	22.1	RC		仙台	宮城県	白石市	R4	Ⅰ					○						
1352	向田橋	国道4号	1962	61	9.3	8.7	PC		仙台	宮城県	白石市	R3	Ⅰ				○							
1353	斉川第二号橋	国道4号	1962	61	2.0	9.5	RC		仙台	宮城県	白石市	R4	Ⅰ					○						
1354	斉川第三号橋	国道4号	1962	61	2.4	9.3	RC		仙台	宮城県	白石市	R4	Ⅱ					○						
1355	大平第二号橋(上り)	国道4号	1962	61	2.9	9.2	RC		仙台	宮城県	白石市	R4	Ⅰ					○						
1356	大平第五号橋	国道4号	1978	45	12.4	10.4	PC		仙台	宮城県	白石市	H30	Ⅱ	○										
1357	機関場橋	国道4号	1963	60	8.4	20.2	PC		仙台	宮城県	柴田町	R4	Ⅱ					○						
1358	岩沼ご道橋	国道4号	1963	60	11.4	21.8	PC		仙台	宮城県	岩沼市	H30	Ⅲ	○					○					断面修復
1359	岩沼ご線橋	国道4号	1963	60	11.2	21.8	PC		仙台	宮城県	岩沼市	R2	Ⅲ			○					○			断面修復
1360	吹上ご線橋	国道4号	1963	60	7.6	22.5	PC		仙台	宮城県	岩沼市	R4	Ⅱ					○						
1361	志賀沢橋	国道4号	1961	62	11.4	14.5	PC		仙台	宮城県	名取市	R3	Ⅰ				○							
1362	一の橋	国道4号	1961	62	7.3	15.0	PC		仙台	宮城県	名取市	R3	Ⅰ				○							
1363	川内沢橋	国道4号	1961	62	11.4	18.9	PC		仙台	宮城県	名取市	R2	Ⅱ			○								
1364	宮下橋	国道4号	1961	62	5.5	15.3	PC		仙台	宮城県	名取市	R3	Ⅰ				○							
1365	荒井橋	国道6号	1962	61	7.3	9.7	PC		仙台	宮城県	山元町	H30	Ⅱ	○										
1366	坂元橋	国道6号	1998	25	26.1	15.0	PC		仙台	宮城県	山元町	R4	Ⅰ					○						
1367	床好橋	国道6号	1964	59	5.0	12.9	RC		仙台	宮城県	亘理町	R4	Ⅰ					○						
1368	第一号吉田橋	国道6号	1964	59	2.6	9.9	RC		仙台	宮城県	亘理町	R4	Ⅰ					○						
1369	愛宕沢橋	国道6号	1970	53	10.7	27.5	PC		仙台	宮城県	亘理町	R3	Ⅱ				○							
1370	石神橋	国道4号	1962	61	4.1	9.9	RC		仙台	宮城県	白石市	R4	Ⅱ					○						
1371	滝の沢橋	国道4号	1962	61	2.4	9.1	RC		仙台	宮城県	白石市	R4	Ⅰ					○						
1372	亘理第一号溝橋	国道6号	1970	53	5.2	14.0	RC		仙台	宮城県	亘理町	R4	Ⅱ					○						
1373	亘理第二号溝橋	国道6号	1970	53	3.6	10.5	RC		仙台	宮城県	亘理町	H30	Ⅰ	○										
1374	三本木大橋(上り)	国道4号	1970	53	196.1	9.7	鋼橋		仙台	宮城県	大崎市	R1	Ⅱ		○									
1375	三本木大橋(下り)	国道4号	1998	25	196.1	10.5	鋼橋		仙台	宮城県	大崎市	R1	Ⅱ		○									
1376	多田川橋(上り)	国道4号	1989	34	84.6	11.8	鋼橋		仙台	宮城県	大崎市	R4	Ⅱ					○						
1377	多田川橋(下り)	国道4号	1987	36	84.6	11.8	鋼橋		仙台	宮城県	大崎市	R4	Ⅱ					○						
1378	新江合川橋(下り)	国道4号	1973	50	243.0	9.4	鋼橋		仙台	宮城県	大崎市	R2	Ⅲ			○			○	○				床版補修
1379	沢田ご道橋(下り)	国道4号	1974	49	22.6	9.5	PC		仙台	宮城県	大崎市	R2	Ⅱ			○								
1380	八反田橋(下り)	国道4号	1975	48	45.5	9.5	PC		仙台	宮城県	大崎市	R2	Ⅱ			○								
1381	末川橋	国道4号	1962	61	21.1	9.3	PC		仙台	宮城県	大崎市	R2	Ⅱ			○								
1382	高泉橋	国道4号	1981	42	54.5	11.8	PC		仙台	宮城県	栗原市	R4	Ⅱ					○						
1383	高清水橋	国道4号	1979	44	97.0	11.8	鋼橋		仙台	宮城県	栗原市	R2	Ⅲ			○								部材交換
1384	高里橋	国道4号	1979	44	40.0	11.8	鋼橋		仙台	宮城県	栗原市	R3	Ⅲ				○			○				部材交換
1385	留場橋	国道4号	1953	70	76.9	7.0	鋼橋		仙台	宮城県	栗原市	R1	Ⅲ		○					○				断面修復
1386	新荒瀬橋	国道4号	1962	61	128.0	8.2	鋼橋		仙台	宮城県	栗原市	R3	Ⅰ				○							
1387	常現寺橋	国道4号	1963	60	31.0	8.5	PC		仙台	宮城県	栗原市	R2	Ⅱ			○								
1388	新達田橋	国道4号	1962	61	132.0	7.7	鋼橋		仙台	宮城県	栗原市	R2	Ⅱ			○								
1389	金鶏橋	国道4号	1957	66	21.5	8.1	PC		仙台	宮城県	栗原市	R2	Ⅰ			○								
1390	青竜橋	国道4号	1964	59	24.6	9.1	PC		仙台	宮城県	栗原市	R3	Ⅲ				○		○	○				支承補修
1391	有壁ご線橋	国道4号	1965	58	102.8	8.2	鋼橋		仙台	宮城県	栗原市	R1	Ⅱ		○									
1392	長堀川橋(下り)	国道4号	1986	37	23.9	11.8	PC		仙台	宮城県	大崎市	R4	Ⅱ					○						
1393	長堀川橋(上り)	国道4号	1986	37	23.9	11.8	PC		仙台	宮城県	大崎市	R4	Ⅰ					○						
1394	古川第3号溝橋	国道4号	1974	49	8.4	21.8	PC		仙台	宮城県	大崎市	R2	Ⅱ			○								
1395	中蝦沢橋	国道4号	1963	60	9.4	8.7	PC		仙台	宮城県	大崎市	H30	Ⅱ	○										
1396	小山田橋	国道4号	1961	62	10.5	9.3	PC		仙台	宮城県	栗原市	R4	Ⅰ					○						
1397	蟹沢橋	国道4号	1961	62	11.5	9.3	PC		仙台	宮城県	栗原市	R2	Ⅱ			○								
1398	八ツ沢橋(下り)	国道4号	1961	62	8.5	10.3	PC		仙台	宮城県	栗原市	R4	Ⅰ					○						
1399	八ツ沢橋(上り)	国道4号	1961	62	8.5	13.2	PC		仙台	宮城県	栗原市	R4	Ⅰ					○						
1400	神田橋	国道4号	1961	62	12.5	11.4	PC		仙台	宮城県	栗原市	R4	Ⅱ					○						
1401	荻沢川橋	国道4号	1960	63	11.4	9.7	PC		仙台	宮城県	栗原市	R3	Ⅰ				○							
1402	伊豆野堰橋	国道4号	1960	63	13.5	9.1	PC		仙台	宮城県	栗原市	R2	Ⅰ			○								
1403	渋川橋	国道4号	1962	61	10.5	9.0	PC		仙台	宮城県	栗原市	R4	Ⅰ					○						
1404	鉄五郎橋	国道4号	1962	61	10.5	9.0	PC		仙台	宮城県	栗原市	R2	Ⅱ			○								
1405	小屋敷橋	国道4号	1963	60	12.6	8.8	PC		仙台	宮城県	栗原市	R2	Ⅲ			○								断面修復
1406	下江橋	国道4号	1963	60	15.6	9.2	PC		仙台	宮城県	栗原市	R2	Ⅲ			○				○				断面修復
1407	床版橋	国道4号	1962	61	2.6	9.8	RC		仙台	宮城県	栗原市	R4	Ⅰ					○						
1408	沢辺ご線橋	国道4号	1964	59	11.3	9.0	PC		仙台	宮城県	栗原市	R4	Ⅱ					○						
1409	かなぬま橋	国道4号	1963	60	7.4	14.8	PC		仙台	宮城県	栗原市	R4	Ⅱ					○						
1410	荒崎橋	国道4号	1963	60	4.6	9.0	RC		仙台	宮城県	栗原市	R4	Ⅰ					○						
1411	竜崎橋	国道4号	1963	60	7.3	8.0	RC		仙台	宮城県	栗原市	R3	Ⅰ				○							
1412	新金成橋	国道4号	1963	60	9.4	9.3	PC		仙台	宮城県	栗原市	R3	Ⅲ				○		○					断面修復
1413	小褄橋	国道4号	1964	59	5.3	8.1	RC		仙台	宮城県	栗原市	R4	Ⅰ					○						
1414	大日向橋	国道4号	1964	59	5.3	9.6	RC		仙台	宮城県	栗原市	R4	Ⅰ					○						
1415	仙台大崎市第二溝橋	国道4号	1963	60	3.2	9.5	RC		仙台	宮城県	栗原市	R4	Ⅰ					○						
1416	金留橋	国道4号	1964	59	15.6	9.0	PC		仙台	宮城県	栗原市	R4	Ⅱ					○						
1417	新田橋	国道47号	1976	47	6.3	22.2	PC		仙台	宮城県	大崎市	R4	Ⅰ					○						
1418	清水川橋	国道47号	1957	66	8.7	8.1	PC		仙台	宮城県	大崎市	R4	Ⅰ					○						
1419	荒雄橋	国道108号	1949	74	115.0	5.4	鋼橋		仙台	宮城県	大崎市	R2	Ⅱ			○								
1420	関根橋	国道108号	1958	65	4.0	9.5	RC		仙台	宮城県	美里町	R4	Ⅱ					○						
1421	鹿島橋	国道108号	1922	101	3.5	10.2	RC		仙台	宮城県	美里町	R4	Ⅱ					○						
1422	御免橋	国道108号	1921	102	2.9	9.0	RC		仙台	宮城県	美里町	R4	Ⅲ					○	○					断面修復
1423	諏訪橋	国道108号	1965	58	6.3	9.5	PC		仙台	宮城県	大崎市	R4	Ⅰ					○						
1424	三本木溝橋(上り)	国道4号	1968	55	11.0	12.2	PC		仙台	宮城県	大崎市	H30	Ⅱ	○										
1425	三本木溝橋(下り)	国道4号	1998	25	12.3	11.8	PC		仙台	宮城県	大崎市	H30	Ⅱ	○										

番号	施設名	路線名	架設年度（西暦）	架設後経過年数	橋長（m）	幅員（m）	橋梁の種類	溝橋	管理者	所在地		点検結果		点検の時期					修繕の時期					主な措置内容
									事務所	県	市町村	年度	健全性	R5	R6	R7	R8	R9	R5	R6	R7	R8	R9	
1426	古川ご線橋	国道4号	1973	50	12.5	20.1	PC		仙台	宮城県	大崎市	R1	Ⅱ		○									
1427	中江橋	国道4号	1969	54	6.0	9.6	PC		仙台	宮城県	栗原市	R4	Ⅲ					○	○					断面修復
1428	渋江橋	国道108号	1928	95	2.6	7.5	RC		仙台	宮城県	美里町	R4	Ⅱ					○						
1429	停車場車橋	国道108号	1928	95	2.5	7.3	RC		仙台	宮城県	美里町	R4	Ⅰ					○						
1430	二又橋	国道108号	1931	92	4.0	7.4	RC		仙台	宮城県	美里町	R4	Ⅰ					○						
1431	斉勝川橋(上り)	国道48号	1986	37	36.5	11.8	PC		仙台	宮城県	仙台市	R4	Ⅰ					○						
1432	花京院ご線橋	国道45号	1951	72	23.1	18.2	鋼橋		仙台	宮城県	仙台市	R3	Ⅱ				○							
1433	仙台青葉区溝橋1	国道48号	1953	70	3.0	6.3	RC		仙台	宮城県	仙台市	R4	Ⅱ					○						
1434	熊ケ根橋	国道48号	2005	18	138.0	14.4	鋼橋		仙台	宮城県	仙台市	R1	Ⅱ		○									
1435	鳳鳴ご線橋	国道48号	1965	58	32.9	8.0	鋼橋		仙台	宮城県	仙台市	R3	Ⅱ				○							
1436	泉橋	国道48号	1959	64	47.4	7.6	鋼橋		仙台	宮城県	仙台市	R3	Ⅲ				○		○					桁補修
1437	大楠條橋	国道48号	1966	57	15.6	8.5	PC		仙台	宮城県	仙台市	R4	Ⅱ					○						
1438	桂沢橋	国道48号	1967	56	42.4	8.7	混合橋		仙台	宮城県	仙台市	R3	Ⅲ				○		○	○				伸縮装置補修
1439	鍋越橋	国道48号	1958	65	28.6	8.0	鋼橋		仙台	宮城県	仙台市	R4	Ⅲ					○			○			伸縮装置補修
1440	御伊勢沢橋	国道48号	1962	61	17.1	8.2	鋼橋		仙台	宮城県	仙台市	R4	Ⅲ					○			○			支承補修
1441	仲ノ瀬橋(下り)	国道48号	1983	40	239.0	12.0	鋼橋		仙台	宮城県	仙台市	R3	Ⅲ				○				○			伸縮装置補修
1442	仲ノ瀬橋(上り)	国道48号	1983	40	239.0	6.0	鋼橋		仙台	宮城県	仙台市	H30	Ⅲ	○							○			床版補修
1443	綱木ランプ橋	国道48号	1976	47	26.0	11.0	PC		仙台	宮城県	仙台市	R4	Ⅱ					○						
1444	愛子ご線橋	国道48号	1965	58	12.0	8.5	PC		仙台	宮城県	仙台市	R3	Ⅱ				○							
1445	堀切橋	国道48号	1963	60	6.8	7.7	PC		仙台	宮城県	仙台市	R4	Ⅰ					○						
1446	檜橋	国道48号	1957	66	6.8	8.8	RC		仙台	宮城県	仙台市	R4	Ⅱ					○						
1447	新鎌倉橋	国道48号	1998	25	17.7	13.0	PC		仙台	宮城県	仙台市	R3	Ⅰ				○							
1448	元木橋	国道48号	1962	61	8.0	8.5	PC		仙台	宮城県	仙台市	R4	Ⅱ					○						
1449	久左衛門橋	国道48号	1966	57	14.9	9.0	PC		仙台	宮城県	仙台市	R3	Ⅲ				○			○				断面修復
1450	第一中の目橋	国道48号	1967	56	12.5	8.2	PC		仙台	宮城県	仙台市	R4	Ⅱ					○						
1451	第二中の目橋	国道48号	1967	56	13.5	8.0	PC		仙台	宮城県	仙台市	R4	Ⅱ					○						
1452	欄塔沢橋	国道48号	1960	63	7.7	9.0	PC		仙台	宮城県	仙台市	R4	Ⅱ					○						
1453	郷六橋(下り)	国道48号	1986	37	92.0	9.0	鋼橋		仙台	宮城県	仙台市	R4	Ⅲ					○			○			床版補修
1454	郷六橋(上り)	国道48号	1973	50	101.0	9.5	鋼橋		仙台	宮城県	仙台市	R4	Ⅲ					○			○			床版補修
1455	綱木ご道橋(上り)	国道48号	1988	35	67.8	13.0	PC		仙台	宮城県	仙台市	R3	Ⅱ				○							
1456	綱木ご道橋(下り)	国道48号	1982	41	67.8	13.3	PC		仙台	宮城県	仙台市	R4	Ⅱ					○						
1457	折立ランプ橋	国道48号	1975	48	30.5	8.5	PC		仙台	宮城県	仙台市	R3	Ⅱ				○							
1458	折立ご道橋(上り)	国道48号	1988	35	39.8	9.5	PC		仙台	宮城県	仙台市	R3	Ⅲ				○			○				断面修復
1459	折立ご道橋(下り)	国道48号	1988	35	39.8	9.5	PC		仙台	宮城県	仙台市	R3	Ⅱ				○							
1460	折立西ご道橋(上り)	国道48号	1989	34	15.0	11.5	PC		仙台	宮城県	仙台市	R4	Ⅱ					○						
1461	折立西ご道橋(下り)	国道48号	1989	34	15.0	14.0	PC		仙台	宮城県	仙台市	R4	Ⅱ					○						
1462	下野目橋	国道47号	1958	65	30.1	7.0	RC		仙台	宮城県	大崎市	R4	Ⅰ					○						
1463	新岩出山大橋	国道47号	1977	46	339.1	11.5	PC		仙台	宮城県	大崎市	R4	Ⅱ					○						
1464	成沢橋	国道47号	1963	60	56.0	6.8	PC		仙台	宮城県	大崎市	R1	Ⅱ		○									
1465	水無橋	国道47号	1963	60	19.0	7.3	PC		仙台	宮城県	大崎市	R1	Ⅰ		○									
1466	大谷橋	国道47号	1971	52	85.9	8.3	鋼橋		仙台	宮城県	大崎市	R1	Ⅲ		○					○				桁補修
1467	花渕橋	国道47号	1968	55	32.6	7.8	鋼橋		仙台	宮城県	大崎市	R2	Ⅱ			○								
1468	小深沢橋	国道47号	1960	63	50.6	5.6	鋼橋		仙台	宮城県	大崎市	R2	Ⅰ			○								
1469	大深沢橋	国道47号	1962	61	99.7	8.7	鋼橋		仙台	宮城県	大崎市	R1	Ⅱ		○									
1470	杵沢橋	国道47号	1962	61	25.0	6.6	鋼橋		仙台	宮城県	大崎市	H30	Ⅱ	○										
1471	沙坂橋	国道47号	1971	52	17.0	8.0	鋼橋		仙台	宮城県	大崎市	R2	Ⅰ			○								
1472	宿橋	国道47号	1970	53	15.7	8.0	PC		仙台	宮城県	大崎市	R2	Ⅱ			○								
1473	軽井沢橋	国道47号	1970	53	17.0	8.7	PC		仙台	宮城県	大崎市	R3	Ⅱ				○							
1474	新川渡大橋	国道47号	1984	39	318.5	11.8	鋼橋		仙台	宮城県	大崎市	R4	Ⅲ					○	○	○				床版補修
1475	岩出山ご線橋	国道47号	1969	54	32.0	8.4	鋼橋		仙台	宮城県	大崎市	R1	Ⅰ		○									
1476	小深田1号橋	国道47号	1935	88	3.4	11.5	RC		仙台	宮城県	大崎市	R4	Ⅰ					○						
1477	下宮橋	国道47号	1937	86	7.0	8.1	PC		仙台	宮城県	大崎市	R2	Ⅱ			○								
1478	松川原2号橋	国道47号	1938	85	11.0	14.5	PC		仙台	宮城県	大崎市	R3	Ⅱ				○							
1479	上宮橋	国道47号	1938	85	9.3	5.3	PC		仙台	宮城県	大崎市	R2	Ⅰ			○								
1480	砂川原橋	国道47号	1995	28	11.6	15.0	PC		仙台	宮城県	大崎市	R4	Ⅰ					○						
1481	第2号橋	国道47号	1970	53	5.3	8.2	PC		仙台	宮城県	大崎市	R3	Ⅲ				○			○				断面修復
1482	第4号橋	国道47号	1970	53	5.3	8.5	PC		仙台	宮城県	大崎市	R2	Ⅱ			○								
1483	名取大橋側道橋	国道4号	1979	44	541.1	2.8	鋼橋		仙台	宮城県	仙台市	R1	Ⅱ		○									
1484	笊川橋側道橋	国道4号	1985	38	46.4	1.9	鋼橋		仙台	宮城県	仙台市	H30	Ⅰ	○										
1485	愛宕橋側道橋(上り)	国道4号	1982	41	28.0	1.4	鋼橋		仙台	宮城県	仙台市	R1	Ⅲ		○					○				桁補修
1486	大黒橋側道橋(下り)	国道4号	1981	42	22.1	1.4	鋼橋		仙台	宮城県	仙台市	H30	Ⅰ	○										
1487	大黒橋側道橋(上り)	国道4号	1981	42	22.1	1.4	鋼橋		仙台	宮城県	仙台市	H30	Ⅰ	○										
1488	第二清水川橋側道橋(上り)	国道4号	1965	58	7.3	2.0	PC		仙台	宮城県	仙台市	R2	Ⅱ			○								
1489	第二清水川橋側道橋(下り)	国道4号	1965	58	7.3	2.5	PC		仙台	宮城県	仙台市	R2	Ⅱ			○								
1490	郡山第一号溝橋側道橋	国道4号	1963	60	9.8	1.8	鋼橋		仙台	宮城県	仙台市	R4	Ⅰ					○						
1491	上横前橋側道橋(上り)	国道4号	1959	64	5.0	1.5	PC		仙台	宮城県	大衡村	R4	Ⅲ					○			○			支柱基部補強
1492	新荒町橋側道橋(下り)	国道45号	1970	53	5.3	1.8	PC		仙台	宮城県	南三陸町	R2	Ⅰ			○								
1493	たまち橋側道橋(下り)	国道45号	1970	53	4.7	2.0	RC		仙台	宮城県	南三陸町	R3	Ⅰ				○							
1494	追分橋側道橋	国道45号	1970	53	10.6	1.4	鋼橋		仙台	宮城県	南三陸町	R2	Ⅲ			○			○					部材交換
1495	ころびいし橋側道橋	国道45号	1976	47	4.5	1.1	RC		仙台	宮城県	南三陸町	R3	Ⅱ				○							
1496	磯の沢橋側道橋(下り)	国道45号	1983	40	27.5	1.8	鋼橋		仙台	宮城県	南三陸町	H30	Ⅱ	○										
1497	平井田橋側道橋	国道45号	1976	47	7.2	2.3	鋼橋		仙台	宮城県	南三陸町	R3	Ⅰ				○							
1498	大畠橋側道橋(下り)	国道45号	1971	52	17.0	1.4	鋼橋		仙台	宮城県	南三陸町	R1	Ⅱ		○									
1499	大天馬橋側道橋(下り)	国道45号	1962	61	17.0	1.8	鋼橋		仙台	宮城県	南三陸町	H30	Ⅰ	○										
1500	大天馬橋側道橋(上り)	国道45号	1962	61	17.0	1.1	鋼橋		仙台	宮城県	南三陸町	H30	Ⅱ	○										
1501	新桜橋側道橋(下り)	国道45号	1980	43	23.0	1.4	鋼橋		仙台	宮城県	南三陸町	R1	Ⅰ		○									
1502	歌津1号溝橋側道橋	国道45号	1972	51	7.3	1.3	鋼橋		仙台	宮城県	南三陸町	R2	Ⅱ			○								
1503	蔵内ご線橋側道橋	国道45号	1984	39	21.0	1.7	鋼橋		仙台	宮城県	気仙沼市	R3	Ⅱ				○							床版補修
1504	大沢橋側道橋	国道45号	1977	46	20.0	1.4	PC		仙台	宮城県	気仙沼市	R1	Ⅱ		○									
1505	五ツ橋側道橋(下り)	国道45号	1968	55	7.5	1.0	鋼橋		仙台	宮城県	気仙沼市	R3	Ⅱ				○							
1506	五ツ橋側道橋(上り)	国道45号	1968	55	7.3	1.4	PC		仙台	宮城県	気仙沼市	R3	Ⅰ				○							
1507	新館橋側道橋	国道45号	1985	38	25.0	1.8	鋼橋		仙台	宮城県	気仙沼市	R2	Ⅱ			○								
1508	上下堤橋側道橋(下り)	国道45号	1984	39	14.0	1.0	PC		仙台	宮城県	東松島市	R2	Ⅰ			○								
1509	定川橋側道橋(下り)	国道45号	1986	37	80.0	1.0	鋼橋		仙台	宮城県	東松島市	H30	Ⅰ	○										
1510	定川橋側道橋(上り)	国道45号	1986	37	80.0	1.0	鋼橋		仙台	宮城県	東松島市	H30	Ⅰ	○										
1511	柳目2号橋側道橋(上り)	国道45号	1955	68	5.3	1.6	PC		仙台	宮城県	東松島市	R2	Ⅰ			○								
1512	蛇田2号橋側道橋(下り)	国道45号	1987	36	13.6	2.0	PC		仙台	宮城県	東松島市	R4	Ⅰ					○						
1513	鹿又1号橋側道橋(下り)	国道45号	1985	38	10.0	2.0	PC		仙台	宮城県	石巻市	R4	Ⅱ					○						
1514	鹿又1号橋側道橋(上り)	国道45号	1986	37	9.4	2.0	PC		仙台	宮城県	石巻市	R4	Ⅱ					○						
1515	鹿又2号橋側道橋(下り)	国道45号	1985	38	10.8	2.0	PC		仙台	宮城県	石巻市	R4	Ⅱ					○						
1516	鹿又2号橋側道橋(上り)	国道45号	1986	37	11.4	2.0	PC		仙台	宮城県	石巻市	R4	Ⅱ					○						
1517	鹿又3号橋側道橋(下り)	国道45号	1985	38	10.8	2.0	PC		仙台	宮城県	石巻市	R4	Ⅱ					○						
1518	鹿又3号橋側道橋(上り)	国道45号	1986	37	9.4	2.0	PC		仙台	宮城県	石巻市	R4	Ⅱ					○						
1519	鹿又ご線橋側道橋(下り)	国道45号	1982	41	34.0	2.0	鋼橋		仙台	宮城県	石巻市	R4	Ⅱ					○						
1520	南沢橋側道橋(上り)	国道45号	1980	43	36.0	2.0	鋼橋		仙台	宮城県	登米市	R4	Ⅲ					○			○			架替予定

■東北地方整備局「橋梁点検・修繕計画」［令和4年度版］　（令和5年12月末時点）

番号	施設名	路線名	架設年度（西暦）	架設後経過年数	橋長（m）	幅員（m）	橋梁の種類	溝橋	管理者	所在地		点検結果		点検の時期					修繕の時期					主な措置内容
									事務所	県	市町村	年度	健全性	R5	R6	R7	R8	R9	R5	R6	R7	R8	R9	
1521	新北沢橋側道橋(上り)	国道45号	1982	41	31.3	1.8	鋼橋		仙台	宮城県	登米市	R2	Ⅱ			○								
1522	柳橋側道橋	国道108号	1978	45	12.6	1.1	鋼橋		仙台	宮城県	石巻市	R2	Ⅱ			○								
1523	桶場橋側道橋	国道108号	1961	62	8.5	1.8	PC		仙台	宮城県	石巻市	R2	Ⅰ			○								
1524	大拘橋側道橋(下り)	国道108号	1991	32	15.0	1.8	PC		仙台	宮城県	石巻市	R2	Ⅰ			○								
1525	大拘橋側道橋(上り)	国道108号	1991	32	6.2	1.4	PC		仙台	宮城県	石巻市	R2	Ⅰ			○								
1526	筒頭橋側道橋(上り)	国道108号	1984	39	11.4	1.4	鋼橋		仙台	宮城県	石巻市	R2	Ⅱ			○								
1527	筒頭橋側道橋(下り)	国道108号	1988	35	12.0	1.8	鋼橋		仙台	宮城県	石巻市	R2	Ⅱ			○								
1528	樋ノ口橋側道橋	国道108号	1980	43	11.5	1.9	鋼橋		仙台	宮城県	石巻市	R3	Ⅲ				○		○	○				桁補修
1529	小谷橋側道橋	国道108号	1954	69	4.7	1.5	RC		仙台	宮城県	涌谷町	R3	Ⅱ				○							
1530	坂元ご道橋側道橋(下り)	国道6号	1983	40	17.5	1.4	鋼橋		仙台	宮城県	山元町	H30	Ⅱ	○										
1531	戸花橋側道橋(下り)	国道6号	1980	43	23.4	1.4	鋼橋		仙台	宮城県	山元町	R2	Ⅱ			○								
1532	高瀬橋側道橋(上り)	国道6号	1963	60	7.7	1.6	PC		仙台	宮城県	山元町	R2	Ⅰ			○								
1533	高瀬橋側道橋(下り)	国道6号	1963	60	11.4	1.6	PC		仙台	宮城県	山元町	R2	Ⅰ			○								
1534	新田橋側道橋(下り)	国道6号	1980	43	16.7	1.4	鋼橋		仙台	宮城県	山元町	H30	Ⅱ	○										
1535	新田ご道橋側道橋(下り)	国道6号	1980	43	14.8	1.4	鋼橋		仙台	宮城県	山元町	H30	Ⅱ	○										
1536	山下ご道橋側道橋(下り)	国道6号	1963	60	5.5	1.6	PC		仙台	宮城県	山元町	H30	Ⅱ	○										
1537	物見橋側道橋(下り)	国道6号	1963	60	7.4	2.0	PC		仙台	宮城県	山元町	R4	Ⅰ					○						
1538	鷺足橋側道橋(下り)	国道6号	1964	59	5.5	2.0	PC		仙台	宮城県	山元町	R4	Ⅰ					○						
1539	木崎橋側道橋(下り)	国道6号	1964	59	7.5	1.6	PC		仙台	宮城県	山元町	R4	Ⅰ					○						
1540	横山ご道橋側道橋(下り)	国道6号	1965	58	16.0	1.4	PC		仙台	宮城県	山元町	H30	Ⅱ	○										
1541	第一号長瀞橋側道橋(下り)	国道6号	1999	24	2.7	1.0	鋼橋		仙台	宮城県	亘理町	R3	Ⅱ				○							
1542	第二号長瀞橋側道橋	国道6号	1999	24	2.2	1.1	鋼橋		仙台	宮城県	亘理町	R3	Ⅱ				○							
1543	第三号長瀞橋側道橋(下り)	国道6号	1999	24	2.1	1.0	鋼橋		仙台	宮城県	亘理町	R3	Ⅱ				○							
1544	第三号長瀞橋側道橋(上り)	国道6号	1999	24	2.1	1.1	鋼橋		仙台	宮城県	亘理町	R3	Ⅲ				○		○					床版補修
1545	雪穴沢橋側道橋(上り)	国道6号	1980	43	21.4	1.4	鋼橋		仙台	宮城県	亘理町	H30	Ⅱ	○										
1546	雪穴沢橋側道橋(下り)	国道6号	1987	36	20.0	1.4	鋼橋		仙台	宮城県	亘理町	H30	Ⅱ	○										
1547	亘理ご線橋側道橋(下り)	国道6号	1979	44	57.5	1.8	鋼橋		仙台	宮城県	亘理町	R1	Ⅲ		○				○	○				断面修復
1548	大太郎川橋側道橋	国道4号	1990	33	33.0	2.3	鋼橋		仙台	宮城県	白石市	R4	Ⅱ					○						
1549	新増田川橋側道橋(下り)	国道4号	1980	43	28.0	1.8	鋼橋		仙台	宮城県	名取市	R3	Ⅰ				○							
1550	新増田川橋側道橋(上り)	国道4号	1986	37	27.8	1.8	鋼橋		仙台	宮城県	名取市	R3	Ⅱ				○							
1551	向田橋側道橋	国道4号	1997	26	13.1	2.3	鋼橋		仙台	宮城県	白石市	R3	Ⅰ				○							
1552	大平第二号橋側道橋	国道4号	1967	56	2.9	1.8	RC		仙台	宮城県	白石市	R4	Ⅱ					○						
1553	機関場橋側道橋(上り)	国道4号	1963	60	11.0	2.3	PC		仙台	宮城県	柴田町	R4	Ⅰ					○						
1554	機関場橋側道橋(下り)	国道4号	1963	60	17.2	1.6	鋼橋		仙台	宮城県	柴田町	R4	Ⅱ					○						
1555	梶橋第3号橋側道橋	国道4号	1961	62	5.5	1.3	PC		仙台	宮城県	名取市	R3	Ⅰ				○							
1556	三河堀橋側道橋(下り)	国道4号	1961	62	6.1	1.9	PC		仙台	宮城県	名取市	R2	Ⅰ			○								
1557	三河堀橋側道橋(上り)	国道4号	1961	62	5.5	1.3	PC		仙台	宮城県	名取市	R2	Ⅱ			○								
1558	志賀沢橋側道橋(上り)	国道4号	1961	62	13.5	2.0	PC		仙台	宮城県	名取市	R3	Ⅰ				○							
1559	志賀沢橋側道橋(下り)	国道4号	1961	62	11.7	2.8	PC		仙台	宮城県	名取市	R3	Ⅰ				○							
1560	川内沢橋側道橋(上り)	国道4号	1961	62	13.5	6.9	PC		仙台	宮城県	名取市	R2	Ⅰ			○								
1561	川内沢橋側道橋(下り)	国道4号	1961	62	11.7	2.8	PC		仙台	宮城県	名取市	R2	Ⅰ			○								
1562	植松橋側道橋	国道4号	1961	62	4.2	3.9	RC		仙台	宮城県	名取市	R4	Ⅱ					○						
1563	宮下橋側道橋	国道4号	1961	62	5.9	1.5	PC		仙台	宮城県	名取市	R3	Ⅰ				○							
1564	名取第一号溝橋側道橋	国道4号	1961	62	5.5	2.2	PC		仙台	宮城県	名取市	R1	Ⅱ		○									
1565	名取第四号溝橋側道橋(上り)	国道4号	1963	60	5.1	1.9	PC		仙台	宮城県	名取市	R1	Ⅰ		○									
1566	名取第四号溝橋側道橋(下り)	国道4号	1963	60	5.1	1.9	PC		仙台	宮城県	名取市	R1	Ⅰ		○									
1567	荒井橋側道橋(上り)	国道6号	1995	28	28.2	2.4	鋼橋		仙台	宮城県	山元町	H30	Ⅱ	○										
1568	末川橋側道橋(上り)	国道4号	1965	58	22.2	1.4	PC		仙台	宮城県	大崎市	R2	Ⅰ			○								
1569	末川橋側道橋(下り)	国道4号	1965	58	22.2	1.4	PC		仙台	宮城県	大崎市	R2	Ⅰ			○								
1570	留場橋側道橋(下り)	国道4号	1971	52	76.8	1.3	鋼橋		仙台	宮城県	栗原市	R1	Ⅱ		○									
1571	留場橋側道橋(上り)	国道4号	1971	52	76.8	1.4	鋼橋		仙台	宮城県	栗原市	R1	Ⅰ		○									
1572	新荒瀬橋側道橋	国道4号	1986	37	127.9	1.8	鋼橋		仙台	宮城県	栗原市	R3	Ⅱ				○							
1573	常現寺橋側道橋	国道4号	1986	37	32.5	1.6	鋼橋		仙台	宮城県	栗原市	R2	Ⅱ			○								
1574	新達田橋側道橋	国道4号	1986	37	131.2	1.8	鋼橋		仙台	宮城県	栗原市	R2	Ⅱ			○								
1575	金鶏橋側道橋	国道4号	1978	45	20.5	1.4	鋼橋		仙台	宮城県	栗原市	R2	Ⅱ			○								
1576	青竜橋側道橋(上り)	国道4号	1988	35	24.6	1.4	鋼橋		仙台	宮城県	栗原市	R3	Ⅱ				○							
1577	青竜橋側道橋(下り)	国道4号	1978	45	30.6	1.4	鋼橋		仙台	宮城県	栗原市	R3	Ⅲ				○		○	○				断面修復
1578	中蝦沢橋側道橋	国道4号	1980	43	15.5	1.4	鋼橋		仙台	宮城県	大崎市	H30	Ⅲ	○					○					モルタル打換え
1579	小山田橋(小山田橋側道橋)	国道4号	1965	58	11.3	2.2	PC		仙台	宮城県	栗原市	R4	Ⅰ					○						
1580	蟹沢橋側道橋	国道4号	1969	54	15.5	1.5	PC		仙台	宮城県	栗原市	R2	Ⅱ			○								
1581	神田橋側道橋	国道4号	1963	60	13.2	2.0	PC		仙台	宮城県	栗原市	R4	Ⅰ					○						
1582	荻沢橋側道橋	国道4号	1982	41	16.2	1.4	鋼橋		仙台	宮城県	栗原市	R3	Ⅲ				○				○			桁補修
1583	伊豆野堰橋側道橋(上り)	国道4号	1974	49	13.5	1.3	PC		仙台	宮城県	栗原市	R2	Ⅰ			○								
1584	伊豆野堰橋側道橋(下り)	国道4号	1974	49	13.5	1.3	鋼橋		仙台	宮城県	栗原市	R2	Ⅲ			○			○	○				架替予定
1585	渋川橋側道橋(上り)	国道4号	2002	21	10.5	2.1	PC		仙台	宮城県	栗原市	R4	Ⅰ					○						
1586	渋川橋側道橋(下り)	国道4号	2002	21	10.5	2.0	PC		仙台	宮城県	栗原市	R4	Ⅱ					○						
1587	鉄五郎橋側道橋	国道4号	1965	58	15.0	1.5	PC		仙台	宮城県	栗原市	R2	Ⅱ			○								
1588	小屋敷橋側道橋	国道4号	1969	54	17.7	1.6	PC		仙台	宮城県	栗原市	R2	Ⅱ			○								
1589	下江橋側道橋	国道4号	1969	54	21.7	1.6	PC		仙台	宮城県	栗原市	R2	Ⅱ			○								
1590	床版橋側道橋	国道4号	1967	56	4.0	0.9	PC		仙台	宮城県	栗原市	R4	Ⅰ					○						
1591	沢辺ご線橋側道橋	国道4号	1986	37	33.0	2.0	鋼橋		仙台	宮城県	栗原市	R4	Ⅱ					○						
1592	竜崎橋側道橋	国道4号	1967	56	6.5	1.3	PC		仙台	宮城県	栗原市	R3	Ⅱ				○							
1593	新金成橋側道橋	国道4号	1968	55	9.3	1.4	PC		仙台	宮城県	栗原市	R3	Ⅰ				○							
1594	小褄橋側道橋(下り)	国道4号	1969	54	9.7	1.4	鋼橋		仙台	宮城県	栗原市	R4	Ⅲ					○	○	○				床版補修
1595	小褄橋側道橋(上り)	国道4号	1968	55	12.3	2.3	PC		仙台	宮城県	栗原市	R4	Ⅰ					○						
1596	大日向橋側道橋	国道4号	1968	55	6.4	1.0	RC		仙台	宮城県	栗原市	R4	Ⅰ					○						
1597	仙台名取市第二溝橋側道橋	国道4号	1966	57	5.0	1.6	RC		仙台	宮城県	栗原市	R4	Ⅱ					○						
1598	清水川橋側道橋	国道47号	1960	63	7.2	2.2	PC		仙台	宮城県	大崎市	R4	Ⅰ					○						
1599	荒雄橋側道橋(上り)	国道108号	1971	52	116.0	1.7	鋼橋		仙台	宮城県	大崎市	R2	Ⅱ			○								
1600	荒雄橋側道橋(下り)	国道108号	1971	52	116.0	1.9	鋼橋		仙台	宮城県	大崎市	R2	Ⅱ			○								
1601	中江橋側道橋	国道4号	1979	44	6.9	1.0	PC		仙台	宮城県	栗原市	R4	Ⅰ					○						
1602	仙台青葉区溝橋側道橋(上り)	国道48号	1969	54	2.2	1.7	RC		仙台	宮城県	仙台市	R4	Ⅱ					○						
1603	鳳鳴ご線橋側道橋	国道48号	1981	42	63.4	2.0	鋼橋		仙台	宮城県	仙台市	R3	Ⅱ				○							
1604	愛子ご線橋側道橋(上り)	国道48号	1976	47	21.5	1.3	鋼橋		仙台	宮城県	仙台市	R3	Ⅱ				○							
1605	堀切橋側道橋(上り)	国道48号	1983	40	7.0	0.9	鋼橋		仙台	宮城県	仙台市	R4	Ⅲ					○	○	○				桁補修
1606	堀切橋側道橋(下り)	国道48号	1983	40	10.9	2.0	鋼橋		仙台	宮城県	仙台市	R4	Ⅲ					○	○	○				支承補修
1607	檜橋側道橋(上り)	国道48号	2004	19	11.5	1.4	PC		仙台	宮城県	仙台市	R4	Ⅲ					○	○	○				部材交換
1608	元木橋側道橋	国道48号	1963	60	14.5	2.2	PC		仙台	宮城県	仙台市	R4	Ⅰ					○						
1609	下野目橋側道橋(下り)	国道47号	1984	39	30.6	2.0	PC		仙台	宮城県	大崎市	R4	Ⅰ					○						
1610	水無橋側道橋	国道47号	1969	54	19.0	1.7	鋼橋		仙台	宮城県	大崎市	R1	Ⅲ		○					○				桁補修
1611	花渕橋側道橋	国道47号	1973	50	39.6	1.8	鋼橋		仙台	宮城県	大崎市	R2	Ⅰ			○								
1612	小深沢橋側道橋	国道47号	1973	50	58.0	1.7	鋼橋		仙台	宮城県	大崎市	R2	Ⅱ			○								
1613	杵沢橋側道橋	国道47号	1971	52	34.9	1.7	鋼橋		仙台	宮城県	大崎市	H30	Ⅱ	○										
1614	沙坂橋側道橋	国道47号	1971	52	16.9	1.7	鋼橋		仙台	宮城県	大崎市	R2	Ⅱ			○								
1615	宿橋側道橋	国道47号	1978	45	15.7	1.4	PC		仙台	宮城県	大崎市	R2	Ⅱ			○								

番号	施設名	路線名	架設年度（西暦）	架設後経過年数	橋長（m）	幅員（m）	橋梁の種類	溝橋	管理者	所在地		点検結果		点検の時期					修繕の時期					主な措置内容
									事務所	県	市町村	年度	健全性	R5	R6	R7	R8	R9	R5	R6	R7	R8	R9	
1616	岩出山ご線橋側道橋	国道47号	1983	40	44.0	1.4	鋼橋		仙台	宮城県	大崎市	R1	Ⅰ		○									
1617	下一栗橋側道橋	国道47号	1929	94	8.4	1.4	PC		仙台	宮城県	大崎市	R3	Ⅱ				○							
1618	田中橋側道橋	国道47号	1962	61	5.9	1.7	RC		仙台	宮城県	大崎市	R3	Ⅰ				○							
1619	小深田二号橋側道橋	国道47号	1935	88	5.0	1.5	RC		仙台	宮城県	大崎市	R3	Ⅰ				○							
1620	下宮橋側道橋	国道47号	1937	86	7.0	1.7	PC		仙台	宮城県	大崎市	R2	Ⅰ			○								
1621	上宮橋側道橋	国道47号	1938	85	9.3	1.6	PC		仙台	宮城県	大崎市	R2	Ⅰ			○								
1622	踏切橋	国道45号	1972	51	5.1	19.0	RC		仙台	宮城県	多賀城市	R4	Ⅱ					○						
1623	夏崎橋側道橋	国道45号	2000	23	13.4	4.6	PC		仙台	宮城県	南三陸町	R4	Ⅰ					○						
1624	下夏崎側道橋	国道45号	2000	23	14.4	3.7	PC		仙台	宮城県	南三陸町	R4	Ⅰ					○						
1625	清水ご道橋	国道45号	1971	52	34.0	7.0	鋼橋		仙台	宮城県	南三陸町	R3	Ⅱ				○							
1626	仲ノ瀬橋(上り)ランプ	国道48号	1979	44	163.0	11.8	鋼橋		仙台	宮城県	仙台市	H30	Ⅲ	○							○			断面修復
1627	斉勝川橋(下り)	国道48号	2004	19	36.5	11.8	PC		仙台	宮城県	仙台市	R4	Ⅱ					○						
1628	鎌倉側道橋	国道48号	1977	46	11.0	4.7	RC		仙台	宮城県	仙台市	H30	Ⅱ	○										
1629	仲の瀬橋(終点RCランプ)	国道48号	1984	39	74.9	15.0	RC		仙台	宮城県	仙台市	H30	Ⅱ	○										
1630	滝岸ご道橋	国道47号	2003	20	20.7	7.0	PC		仙台	宮城県	大崎市	R1	Ⅱ		○									
1631	境川橋	国道47号	2003	20	39.9	7.0	PC		仙台	宮城県	大崎市	R1	Ⅰ		○									
1632	大谷橋側道橋	国道47号	1933	90	53.6	1.0	RC		仙台	宮城県	大崎市	R1	Ⅱ		○									
1633	沢田ご道橋(上り)	国道4号	2002	21	22.5	10.5	PC		仙台	宮城県	大崎市	R2	Ⅱ			○								
1634	梅田川橋側道橋(上り)	国道4号	2006	17	144.0	3.5	鋼橋		仙台	宮城県	仙台市	H30	Ⅲ	○					○					部材交換
1635	梅田川橋側道橋(下り)	国道4号	2006	17	139.0	3.5	鋼橋		仙台	宮城県	仙台市	H30	Ⅲ	○					○					部材交換
1636	松沢橋側道橋(下り)	国道4号	1963	60	5.0	1.9	PC		仙台	宮城県	白石市	R4	Ⅰ					○						
1637	斉川第二号橋側道橋(下り)	国道4号	1999	24	3.8	1.6	PC		仙台	宮城県	白石市	R4	Ⅰ					○						
1638	斎川第三号橋側道橋(下り)	国道4号	1962	61	3.0	1.4	PC		仙台	宮城県	白石市	R4	Ⅰ					○						
1639	新白石大橋(下り)	国道4号	2004	19	280.9	11.3	鋼橋		仙台	宮城県	白石市	R4	Ⅱ					○						
1640	第一号吉田橋側道橋(下り)	国道6号	2004	19	3.4	1.5	PC		仙台	宮城県	亘理町	R4	Ⅰ					○						
1641	第三号吉田橋側道橋(下り)	国道6号	2004	19	3.9	1.0	PC		仙台	宮城県	亘理町	R4	Ⅰ					○						
1642	亘理第一号溝橋側道橋(上り)	国道6号	2004	19	10.5	3.0	PC		仙台	宮城県	亘理町	R4	Ⅰ					○						
1643	亘理第二号溝橋側道橋(上り)	国道6号	2004	19	3.6	1.3	PC		仙台	宮城県	亘理町	H30	Ⅰ	○										
1644	上横前橋	国道4号	1971	52	2.8	10.2	RC		仙台	宮城県	大衡村	R4	Ⅰ					○						
1645	新江合川橋(上り)	国道4号	2004	19	243.0	9.2	鋼橋		仙台	宮城県	大崎市	R2	Ⅱ			○								
1646	八反田橋(上り)	国道4号	2004	19	45.4	9.2	PC		仙台	宮城県	大崎市	R2	Ⅰ			○								
1647	越の浦橋側道橋(下り)	国道45号	1969	54	15.0	2.0	PC		仙台	宮城県	塩竈市	R4	Ⅱ					○						
1648	渋江橋側道橋(上り)	国道108号	1999	24	2.8	1.0	RC		仙台	宮城県	美里町	R4	Ⅱ					○						
1649	二又橋側道橋(上り)	国道108号	1956	67	4.9	1.9	RC		仙台	宮城県	美里町	R4	Ⅰ					○						
1650	関根橋側道橋(下り)	国道108号	1958	65	3.8	2.3	RC		仙台	宮城県	美里町	R4	Ⅰ					○						
1651	御免橋側道橋(下り)	国道108号	1999	24	3.2	2.1	RC		仙台	宮城県	美里町	R4	Ⅰ					○						
1652	白石高架橋(下り)	国道4号	2005	18	147.6	10.5	RC		仙台	宮城県	白石市	H30	Ⅱ	○										
1653	高野川橋	国道4号	2004	19	26.8	39.0	PC		仙台	宮城県	仙台市	H30	Ⅱ	○										
1654	小鶴ご道橋(上り)	国道4号	2004	19	35.9	12.1	PC		仙台	宮城県	仙台市	H30	Ⅱ	○										
1655	小鶴ご道橋(下り)	国道4号	2004	19	35.9	12.1	PC		仙台	宮城県	仙台市	H30	Ⅱ	○										
1656	荒川橋	国道4号	2007	16	24.4	7.8	PC		仙台	宮城県	栗原市	R1	Ⅰ		○									
1657	内南沢ご道橋	国道4号	2007	16	33.2	12.7	PC		仙台	宮城県	栗原市	R1	Ⅱ		○									
1658	蔵王大橋(上り)	国道4号	2004	19	285.4	10.5	鋼橋		仙台	宮城県	蔵王町	R1	Ⅱ		○									
1659	赤井橋(上り)	国道45号	1984	39	10.2	11.0	PC		仙台	宮城県	東松島市	R1	Ⅱ		○									
1660	赤井堀橋	国道108号	2008	15	22.5	10.0	PC		仙台	宮城県	石巻市	R2	Ⅰ			○								
1661	吉童橋(上り)	国道4号	2010	13	53.6	12.3	PC		仙台	宮城県	大衡村	R4	Ⅰ					○						
1662	塩浪橋(下り)	国道4号	2008	15	36.7	12.3	PC		仙台	宮城県	大衡村	R4	Ⅰ					○						
1663	五郎兵衛橋(上り)	国道4号	2010	13	22.0	12.3	PC		仙台	宮城県	大衡村	R4	Ⅰ					○						
1664	五郎兵衛橋(下り)	国道4号	2008	15	22.0	14.3	PC		仙台	宮城県	大衡村	R4	Ⅰ					○						
1665	子の島橋側道橋	国道45号	2010	13	12.0	2.0	PC		仙台	宮城県	利府町	R4	Ⅰ					○						
1666	相生橋	国道48号	2010	13	50.0	10.5	鋼橋		仙台	宮城県	仙台市	R4	Ⅱ					○						
1667	諏訪橋側道橋(上り)	国道108号	2010	13	9.2	1.5	鋼橋		仙台	宮城県	大崎市	R4	Ⅰ					○						
1668	諏訪橋側道橋(下り)	国道108号	2010	13	7.0	1.5	鋼橋		仙台	宮城県	大崎市	R4	Ⅱ					○						
1669	小梨屋溝橋	国道45号	1977	46	2.5	6.1	RC		仙台	宮城県	松島町	R3	Ⅲ				○		○	○				断面修復
1670	小梨屋橋	国道45号	1977	46	12.5	1.7	PC		仙台	宮城県	松島町	R3	Ⅱ				○							
1671	遠見塚側道橋(上り)	国道4号	1979	44	13.7	1.3	鋼橋		仙台	宮城県	仙台市	R3	Ⅱ				○							
1672	遠見塚側道橋(下り)	国道4号	1979	44	12.9	1.8	鋼橋		仙台	宮城県	仙台市	R3	Ⅱ				○							
1673	塩浪橋側道橋	国道4号	2010	13	39.5	3.3	鋼橋		仙台	宮城県	大衡村	R3	Ⅱ				○							
1674	須賀橋側道橋	国道45号	2008	15	20.5	1.8	鋼橋		仙台	宮城県	利府町	H30	Ⅰ	○										
1675	李埣跨線橋	国道108号	2012	11	163.0	10.5	鋼橋		仙台	宮城県	大崎市	R1	Ⅱ		○									
1676	新荒雄橋	国道108号	2012	11	133.4	14.3	鋼橋		仙台	宮城県	大崎市	R1	Ⅱ		○									
1677	八乙女橋側道橋(上り)	国道4号	2008	15	18.4	2.4	PC		仙台	宮城県	仙台市	H30	Ⅰ	○										
1678	岩-1ボックス	国道4号	1962	61	3.6	14.3	溝橋	○	仙台	宮城県	白石市	R1	Ⅱ		○									
1679	岩-2ボックス	国道4号	1962	61	3.8	16.8	溝橋	○	仙台	宮城県	白石市	R1	Ⅱ		○									
1680	岩-3ボックス	国道4号	1962	61	2.0	16.1	溝橋	○	仙台	宮城県	白石市	R1	Ⅱ		○									
1681	岩-4ボックス	国道4号	1978	45	2.5	23.0	溝橋	○	仙台	宮城県	白石市	R3	Ⅰ				○							
1682	岩-5ボックス	国道4号	2005	18	2.5	20.8	溝橋	○	仙台	宮城県	白石市	R1	Ⅰ		○									
1683	岩-8ボックス	国道4号	1977	46	3.5	22.9	溝橋	○	仙台	宮城県	白石市	R1	Ⅱ		○									
1684	岩-9ボックス	国道4号	1982	41	3.0	29.1	溝橋	○	仙台	宮城県	白石市	R1	Ⅱ		○									
1685	岩-10(井戸井前地下道)地下道	国道4号	1975	48	3.0	22.7	溝橋	○	仙台	宮城県	蔵王町	R1	Ⅱ		○									
1686	岩-11ボックス	国道4号	1975	48	2.5	22.7	溝橋	○	仙台	宮城県	蔵王町	R1	Ⅱ		○									
1687	岩-12(新西川地下道)地下道	国道4号	1975	48	3.0	22.6	溝橋	○	仙台	宮城県	蔵王町	R1	Ⅱ		○									
1688	岩-13(中川原地下道)地下道	国道4号	1975	48	3.0	31.0	溝橋	○	仙台	宮城県	大河原町	R1	Ⅰ		○									
1689	岩-14(旧金ヶ瀬地下道)地下道	国道4号	1975	48	2.0	33.4	溝橋	○	仙台	宮城県	大河原町	R3	Ⅱ				○							
1690	岩-15(金ヶ瀬地下道)地下道	国道4号	1975	48	3.0	22.8	溝橋	○	仙台	宮城県	大河原町	R1	Ⅰ		○									
1691	岩-16(大河原1号地下道)地下道	国道4号	1975	48	3.0	27.6	溝橋	○	仙台	宮城県	大河原町	R1	Ⅱ		○									
1692	岩-18(大河原2号地下道)地下道	国道4号	1975	48	3.0	24.9	溝橋	○	仙台	宮城県	大河原町	R1	Ⅲ		○					○				支柱基部補強
1693	岩-19(大河原3号地下道)地下道	国道4号	1994	29	3.0	27.0	溝橋	○	仙台	宮城県	大河原町	R1	Ⅱ		○									
1694	岩-20(大河原4号地下道)地下道	国道4号	1994	29	3.0	27.0	溝橋	○	仙台	宮城県	大河原町	R1	Ⅱ		○									
1695	岩-21(大河原5号地下道)地下道	国道4号	1994	29	3.0	24.5	溝橋	○	仙台	宮城県	大河原町	R1	Ⅱ		○									
1696	岩-22ボックス	国道4号	1994	29	4.5	25.0	溝橋	○	仙台	宮城県	大河原町	R1	Ⅱ		○									
1697	岩-23(船迫1号地下道)地下道	国道4号	1983	40	3.0	40.9	溝橋	○	仙台	宮城県	柴田町	R1	Ⅰ		○									
1698	岩-24(船迫2号地下道)地下道	国道4号	1983	40	3.0	45.0	溝橋	○	仙台	宮城県	柴田町	R1	Ⅰ		○									
1699	岩-25(船迫3号地下道)地下道	国道4号	1983	40	3.0	30.1	溝橋	○	仙台	宮城県	柴田町	R2	Ⅱ			○								
1700	岩-26(船迫4号地下道)地下道	国道4号	1983	40	3.0	25.3	溝橋	○	仙台	宮城県	柴田町	R2	Ⅱ			○								
1701	岩-27(船迫5号地下道)地下道	国道4号	1983	40	3.0	26.9	溝橋	○	仙台	宮城県	柴田町	R2	Ⅱ			○								
1702	岩-28ボックス	国道4号	1983	40	2.5	36.2	溝橋	○	仙台	宮城県	柴田町	R2	Ⅰ			○								
1703	岩-29ボックス	国道4号	1983	40	2.5	26.5	溝橋	○	仙台	宮城県	柴田町	R2	Ⅱ			○								
1704	岩-30ボックス	国道4号	1983	40	3.0	38.7	溝橋	○	仙台	宮城県	柴田町	R2	Ⅱ			○								
1705	岩-31ボックス	国道4号	1983	40	5.0	35.2	溝橋	○	仙台	宮城県	柴田町	R2	Ⅰ			○								
1706	岩-32ボックス	国道4号	1983	40	3.0	24.9	溝橋	○	仙台	宮城県	柴田町	R2	Ⅰ			○								
1707	岩-35(南長谷地下道)地下道	国道4号	1963	60	3.2	34.8	溝橋	○	仙台	宮城県	岩沼市	R2	Ⅱ			○								
1708	岩-36(玉崎1号地下道)地下道	国道4号	1963	60	3.0	22.7	溝橋	○	仙台	宮城県	岩沼市	R2	Ⅰ			○								
1709	岩-37(玉崎2号地下横断歩道)地下	国道4号	1963	60	3.0	34.5	溝橋	○	仙台	宮城県	岩沼市	R2	Ⅱ			○								
1710	岩-39ボックス	国道4号	1963	60	3.0	23.2	溝橋	○	仙台	宮城県	岩沼市	R2	Ⅱ			○								

番号	施設名	路線名	架設年度（西暦）	架設後経過年数	橋長（m）	幅員（m）	橋梁の種類	溝橋	管理者	所在地		点検結果		点検の時期					修繕の時期					主な措置内容
									事務所	県	市町村	年度	健全性	R5	R6	R7	R8	R9	R5	R6	R7	R8	R9	
1711	岩-40(吹上地下道)地下道	国道4号	1963	60	2.5	34.5	溝橋	○	仙台	宮城県	岩沼市	R2	Ⅱ			○								
1712	岩-41(桑原地下横断歩道)地下道	国道4号	1963	60	2.5	26.2	溝橋	○	仙台	宮城県	岩沼市	R2	Ⅱ			○								
1713	岩-42(桜地下道)地下道	国道4号	1961	62	3.0	39.9	溝橋	○	仙台	宮城県	岩沼市	R3	Ⅱ				○							
1714	岩-44(増田地下道)地下道	国道4号	1963	60	3.0	28.8	溝橋	○	仙台	宮城県	名取市	R3	Ⅰ				○							
1715	岩-45-1(大型函渠)ボックス	国道6号	1995	28	3.0	19.0	溝橋	○	仙台	宮城県	山元町	R3	Ⅱ				○							
1716	岩-45-2(大型函渠)ボックス	国道6号	1995	28	6.8	2.8	溝橋	○	仙台	宮城県	山元町	R3	Ⅰ				○							
1717	岩-48ボックス	国道6号	1963	60	3.5	14.0	溝橋	○	仙台	宮城県	山元町	R3	Ⅲ				○				○			断面修復
1718	岩-49ボックス	国道6号	1963	60	3.5	14.0	溝橋	○	仙台	宮城県	山元町	R3	Ⅱ				○							
1719	岩-50ボックス	国道6号	1965	58	3.5	18.8	溝橋	○	仙台	宮城県	山元町	R3	Ⅱ				○							
1720	岩-51ボックス	国道6号	1980	43	4.0	16.6	溝橋	○	仙台	宮城県	亘理町	R3	Ⅱ				○							
1721	岩-52ボックス	国道6号	1970	53	4.0	20.0	溝橋	○	仙台	宮城県	亘理町	R3	Ⅱ				○							
1722	岩-53ボックス	国道6号	1979	44	3.1	12.7	溝橋	○	仙台	宮城県	亘理町	R3	Ⅱ				○							
1723	岩-55ボックス	国道6号	1964	59	3.0	19.8	溝橋	○	仙台	宮城県	亘理町	R3	Ⅱ				○							
1724	岩-56ボックス	国道6号	1979	44	2.5	14.2	溝橋	○	仙台	宮城県	亘理町	R3	Ⅰ				○							
1725	東-1ボックス	国道4号	1963	60	7.6	34.6	溝橋	○	仙台	宮城県	仙台市	R3	Ⅲ				○		○					断面修復
1726	東-2ボックス	国道4号	1963	60	3.0	21.4	溝橋	○	仙台	宮城県	仙台市	R1	Ⅱ		○									
1727	東-3ボックス	国道4号	1963	60	3.0	14.5	溝橋	○	仙台	宮城県	仙台市	R1	Ⅰ		○									
1728	東-4ボックス	国道4号	1965	58	3.5	28.9	溝橋	○	仙台	宮城県	仙台市	R1	Ⅱ		○									
1729	東-5ボックス	国道4号	1965	58	3.5	30.1	溝橋	○	仙台	宮城県	仙台市	R1	Ⅱ		○									
1730	東-6ボックス	国道4号	1965	58	4.0	30.0	溝橋	○	仙台	宮城県	仙台市	R1	Ⅱ		○									
1731	東-7ボックス	国道4号	1974	49	3.0	43.8	溝橋	○	仙台	宮城県	仙台市	R1	Ⅱ		○									
1732	東-14ボックス	国道4号	1974	49	4.0	23.4	溝橋	○	仙台	宮城県	仙台市	R2	Ⅱ			○								
1733	東-16ボックス	国道4号	1983	40	3.0	33.5	溝橋	○	仙台	宮城県	富谷市	R2	Ⅰ			○								
1734	東-17ボックス	国道4号	1996	27	4.5	26.9	溝橋	○	仙台	宮城県	大和町	R2	Ⅰ			○								
1735	東-18ボックス	国道4号	1993	30	5.0	26.3	溝橋	○	仙台	宮城県	大和町	R2	Ⅰ			○								
1736	東-20ボックス	国道45号	1957	66	2.5	30.5	溝橋	○	仙台	宮城県	仙台市	R3	Ⅱ				○							
1737	東-21(大型函渠)ボックス	国道45号	1957	66	5.8	12.3	溝橋	○	仙台	宮城県	仙台市	R3	Ⅱ				○							
1738	東-22(県道仙台亘理自転車道)地下	国道45号	1957	66	3.0	23.3	溝橋	○	仙台	宮城県	仙台市	R3	Ⅱ				○							
1739	東-23ボックス	国道45号	1957	66	5.1	24.4	溝橋	○	仙台	宮城県	仙台市	R3	Ⅱ				○							
1740	東-24ボックス	国道45号	1976	47	2.5	13.7	溝橋	○	仙台	宮城県	松島町	R3	Ⅱ				○							
1741	西-8ボックス	国道48号	1986	37	2.5	29.1	溝橋	○	仙台	宮城県	仙台市	R1	Ⅰ		○									
1742	西-10ボックス	国道48号	1986	37	2.5	28.5	溝橋	○	仙台	宮城県	仙台市	R2	Ⅰ			○								
1743	西-11ボックス	国道48号	1986	37	5.0	25.9	溝橋	○	仙台	宮城県	仙台市	R3	Ⅱ				○							
1744	西-12ボックス	国道48号	1965	58	4.6	30.0	溝橋	○	仙台	宮城県	仙台市	R3	Ⅱ				○							
1745	古-9ボックス	国道4号	1973	50	5.0	21.1	溝橋	○	仙台	宮城県	大崎市	R1	Ⅱ		○									
1746	古-11(城西地下道)地下道	国道4号	1973	50	3.0	23.7	溝橋	○	仙台	宮城県	大崎市	R1	Ⅱ		○									
1747	古-12(宮袋地下道)地下道	国道4号	1974	49	3.0	24.2	溝橋	○	仙台	宮城県	大崎市	R1	Ⅱ		○									
1748	古-13(ひかりのこみち)地下道	国道4号	1974	49	4.0	22.0	溝橋	○	仙台	宮城県	大崎市	R1	Ⅱ		○									
1749	古-14(福浦地下道)地下道	国道4号	1974	49	3.0	23.9	溝橋	○	仙台	宮城県	大崎市	R1	Ⅱ		○									
1750	古-15(福浦第2地下道)地下道	国道4号	1974	49	4.5	20.2	溝橋	○	仙台	宮城県	大崎市	R1	Ⅱ		○									
1751	古-16ボックス	国道4号	1974	49	5.0	23.5	溝橋	○	仙台	宮城県	大崎市	R2	Ⅱ			○								
1752	古-17ボックス	国道4号	1974	49	5.0	23.7	溝橋	○	仙台	宮城県	大崎市	R2	Ⅱ			○								
1753	古-18ボックス	国道4号	1974	49	4.0	34.3	溝橋	○	仙台	宮城県	大崎市	R2	Ⅱ			○								
1754	古-19ボックス	国道4号	1975	48	5.0	21.1	溝橋	○	仙台	宮城県	大崎市	R2	Ⅱ			○								
1755	古-22ボックス	国道4号	1981	42	3.0	28.2	溝橋	○	仙台	宮城県	栗原市	R2	Ⅱ			○								
1756	古-28ボックス	国道4号	1961	62	3.5	40.5	溝橋	○	仙台	宮城県	栗原市	R2	Ⅱ			○								
1757	古-29(金成町沢辺地下道)地下道	国道4号	1962	61	2.0	10.1	溝橋	○	仙台	宮城県	栗原市	R3	Ⅲ				○				○			断面修復
1758	古-31ボックス	国道4号	1963	60	3.2	14.3	溝橋	○	仙台	宮城県	栗原市	R3	Ⅱ				○							
1759	古-33(くがね地下歩道)地下道	国道4号	1964	59	3.0	23.7	溝橋	○	仙台	宮城県	栗原市	R3	Ⅱ				○							
1760	古-35ボックス	国道4号	1965	58	3.2	14.5	溝橋	○	仙台	宮城県	栗原市	R3	Ⅰ				○							
1761	古-36ボックス	国道4号	1960	63	5.0	17.5	溝橋	○	仙台	宮城県	栗原市	R3	Ⅰ				○							
1762	古-45ボックス	国道108号	2001	22	5.0	40.0	溝橋	○	仙台	宮城県	美里町	R3	Ⅲ				○				○			断面修復
1763	石-3ボックス	国道45号	1966	57	5.0	26.3	溝橋	○	仙台	宮城県	東松島市	R2	Ⅰ			○								
1764	石-4ボックス	国道45号	1966	57	3.1	29.1	溝橋	○	仙台	宮城県	東松島市	R2	Ⅰ			○								
1765	石-7ボックス	国道45号	2002	21	2.5	19.3	溝橋	○	仙台	宮城県	石巻市	R2	Ⅱ			○								
1766	石-13ボックス	国道45号	2004	19	3.5	22.2	溝橋	○	仙台	宮城県	石巻市	R3	Ⅱ				○							
1767	石-15ボックス	国道45号	2004	19	2.5	21.2	溝橋	○	仙台	宮城県	石巻市	R3	Ⅱ				○							
1768	気-7ボックス	国道45号	1967	56	3.0	25.9	溝橋	○	仙台	宮城県	気仙沼市	R1	Ⅱ		○									
1769	気-8ボックス	国道45号	1986	37	4.0	34.0	溝橋	○	仙台	宮城県	気仙沼市	R1	Ⅰ		○									
1770	気-9ボックス	国道45号	1986	37	3.5	28.0	溝橋	○	仙台	宮城県	気仙沼市	R1	Ⅰ		○									
1771	気-13ボックス	国道45号	1986	37	4.0	33.0	溝橋	○	仙台	宮城県	気仙沼市	R1	Ⅰ		○									
1772	気-15ボックス	国道45号	1988	35	4.0	34.0	溝橋	○	仙台	宮城県	気仙沼市	R1	Ⅱ		○									
1773	気-17ボックス	国道45号	1988	35	3.0	29.0	溝橋	○	仙台	宮城県	気仙沼市	R2	Ⅰ			○								
1774	気-22ボックス	国道45号	1986	37	3.0	30.5	溝橋	○	仙台	宮城県	気仙沼市	R2	Ⅰ			○								
1775	気-23(上田中地下道)地下道	国道45号	1986	37	3.0	33.9	溝橋	○	仙台	宮城県	気仙沼市	R2	Ⅰ			○								
1776	気-26ボックス	国道45号	1979	44	4.0	24.1	溝橋	○	仙台	宮城県	気仙沼市	R3	Ⅱ				○							
1777	気-28ボックス	国道45号	1984	39	4.5	17.3	溝橋	○	仙台	宮城県	気仙沼市	R3	Ⅱ				○							
1778	気-34ボックス	国道45号	1970	53	3.0	9.6	溝橋	○	仙台	宮城県	気仙沼市	R3	Ⅱ				○							
1779	気-35ボックス	国道45号	1970	53	3.0	11.4	溝橋	○	仙台	宮城県	気仙沼市	R3	Ⅰ				○							
1780	気-37ボックス	国道45号	2006	17	4.0	16.0	溝橋	○	仙台	宮城県	気仙沼市	R3	Ⅰ				○							
1781	鳴-1(上古川地下道)地下道	国道47号	1976	47	3.0	24.8	溝橋	○	仙台	宮城県	大崎市	R1	Ⅱ		○									
1782	鳴-2(塚目地下道)地下道	国道47号	1976	47	3.0	36.0	溝橋	○	仙台	宮城県	大崎市	R1	Ⅱ		○									
1783	鳴-5ボックス	国道47号	1977	46	5.0	17.2	溝橋	○	仙台	宮城県	大崎市	R1	Ⅱ		○									
1784	鳴-7ボックス	国道47号	1977	46	4.0	17.4	溝橋	○	仙台	宮城県	大崎市	R1	Ⅱ		○									
1785	鳴-10ボックス	国道47号	1929	94	2.5	9.8	溝橋	○	仙台	宮城県	大崎市	R3	Ⅱ				○							
1786	鳴-13ボックス	国道47号	2003	20	3.5	19.6	溝橋	○	仙台	宮城県	大崎市	R2	Ⅰ			○								
1787	鳴-14ボックス	国道47号	2003	20	3.5	22.1	溝橋	○	仙台	宮城県	大崎市	R2	Ⅰ			○								
1788	鳴-15(川渡地下道)地下道	国道47号	1984	39	2.9	18.5	溝橋	○	仙台	宮城県	大崎市	R3	Ⅰ				○							
1789	鳴-16ボックス	国道47号	1998	25	3.0	16.8	溝橋	○	仙台	宮城県	大崎市	R3	Ⅰ				○							
1790	鳴-17ボックス	国道47号	1984	39	3.0	20.6	溝橋	○	仙台	宮城県	大崎市	R3	Ⅱ				○							
1791	西-15ボックス	国道48号	1965	58	2.5	10.6	溝橋	○	仙台	宮城県	仙台市	R4	Ⅲ					○	○	○				断面修復
1792	西-16ボックス	国道48号	1965	58	3.4	10.0	溝橋	○	仙台	宮城県	仙台市	R4	Ⅲ					○	○	○				ひびわれ補修
1793	汐見橋	国道45号	2017	6	77.5	17.8	PC		仙台	宮城県	南三陸町	H30	Ⅱ	○										
1794	水尻橋	国道45号	2017	6	76.5	17.8	RC		仙台	宮城県	南三陸町	H30	Ⅰ	○										
1795	新泉橋	国道48号	2018	5	46.0	13.0	PC		仙台	宮城県	仙台市	R1	Ⅱ		○									
1796	大沢第二橋	国道45号	2019	4	59.7	13.0	鋼橋		仙台	宮城県	気仙沼市	R2	Ⅱ			○								
1797	天王橋	国道45号	2016	7	372.0	11.0	鋼橋		仙台	宮城県	石巻市	R2	Ⅱ			○								
1798	歌津大橋	国道45号	2019	4	113.0	14.5	鋼橋		仙台	宮城県	南三陸町	R2	Ⅱ			○								
1799	小泉大橋	国道45号	2019	4	455.0	13.3	鋼橋		仙台	宮城県	気仙沼市	R2	Ⅱ			○								
1800	旭橋	国道108号	2019	4	29.7	10.7	鋼橋		仙台	宮城県	大崎市	R2	Ⅰ			○								
1801	岩-38ボックス	国道4号	1963	60	5.5	33.5	溝橋	○	仙台	宮城県	岩沼市	R2	Ⅱ			○								
1802	古-20ボックス	国道4号	1982	41	3.0	32.1	溝橋	○	仙台	宮城県	栗原市	R2	Ⅰ			○								
1803	古-23ボックス	国道4号	1982	41	2.5	32.1	溝橋	○	仙台	宮城県	栗原市	R2	Ⅱ			○								
1804	古-26ボックス	国道4号	1982	41	3.0	29.5	溝橋	○	仙台	宮城県	栗原市	R2	Ⅱ			○								
1805	気-11-1ボックス	国道45号	1990	33	3.0	37.9	溝橋	○	仙台	宮城県	気仙沼市	R2	Ⅰ			○								

番号	施設名	路線名	架設年度（西暦）	架設後経過年数	橋長（m）	幅員（m）	橋梁の種類	溝橋	管理者	所在地		点検結果		点検の時期					修繕の時期					主な措置内容
									事務所	県	市町村	年度	健全性	R5	R6	R7	R8	R9	R5	R6	R7	R8	R9	
1806	気-18ボックス	国道45号	1990	33	4.0	39.6	溝橋	○	仙台	宮城県	気仙沼市	R2	Ⅰ			○								
1807	気-21(大型函渠)ボックス	国道45号	1990	33	5.0	27.4	溝橋	○	仙台	宮城県	気仙沼市	R2	Ⅱ			○								
1808	鳴-8ボックス	国道47号	1970	53	3.0	20.0	溝橋	○	仙台	宮城県	大崎市	R2	Ⅰ			○								
1809	鳴-9ボックス	国道47号	1970	53	2.5	38.0	溝橋	○	仙台	宮城県	大崎市	R2	Ⅱ			○								
1810	荻沢川橋側道橋(上り)	国道4号	2020	3	18.1	2.2	鋼橋		仙台	宮城県	栗原市	R3	Ⅰ				○							
1811	二十一浜橋	国道45号	2020	3	19.0	13.8	PC		仙台	宮城県	気仙沼市	R4	Ⅱ					○						
1812	沖の田橋	国道45号	2020	3	58.3	10.5	鋼橋		仙台	宮城県	気仙沼市	R4	Ⅱ					○						
1813	鷲足橋側道橋(上り)	国道6号	2021	2	6.9	2.4	鋼橋		仙台	宮城県	山元町	R4	Ⅰ					○						
1814	湯渡戸橋	国道48号	2022	1	70.1	15.3	鋼橋		仙台	宮城県	仙台市	未点検		○										
1815	歌津港橋	国道45号	2021	2	58.0	13.3	鋼橋		仙台	宮城県	南三陸町	未点検		○										
1816	道川跨線橋	国道7号	1966	57	31.0	8.6	PC		秋田	秋田県	由利本荘市	R1	Ⅱ		○									
1817	二古橋	国道7号	1969	54	25.3	11.3	RC		秋田	秋田県	由利本荘市	R2	Ⅱ			○								
1818	松ケ崎跨線橋	国道7号	1966	57	26.8	8.4	PC		秋田	秋田県	由利本荘市	R3	Ⅲ				○					○	○	支承補修
1819	芦川橋	国道7号	2001	22	42.0	15.8	PC		秋田	秋田県	由利本荘市	H30	Ⅱ	○										
1820	本荘大橋	国道7号	1966	57	200.0	17.0	鋼橋		秋田	秋田県	由利本荘市	H30	Ⅲ	○					○					桁補修
1821	海士剥橋	国道7号	1976	47	39.2	9.8	PC		秋田	秋田県	由利本荘市	H30	Ⅱ	○										
1822	白雪橋	国道7号	1958	65	30.0	7.2	鋼橋		秋田	秋田県	にかほ市	R2	Ⅱ			○								
1823	白糸橋	国道7号	1960	63	54.0	7.0	鋼橋		秋田	秋田県	にかほ市	R1	Ⅰ		○									
1824	上浜跨線橋	国道7号	1966	57	34.6	8.7	PC		秋田	秋田県	にかほ市	R3	Ⅱ				○							
1825	西申田跨線橋	国道7号	1980	43	77.0	16.8	PC		秋田	秋田県	にかほ市	R2	Ⅲ			○					○			支承補修
1826	備中跨線橋	国道7号	1980	43	32.4	17.0	PC		秋田	秋田県	にかほ市	R4	Ⅲ					○	○	○				支承補修
1827	小出跨道橋	国道7号	1980	43	14.7	11.2	PC		秋田	秋田県	にかほ市	R1	Ⅱ		○									
1828	黒川跨道橋	国道7号	1979	44	16.8	11.0	PC		秋田	秋田県	にかほ市	R4	Ⅱ					○						
1829	赤石川橋	国道7号	1981	42	18.0	16.8	鋼橋		秋田	秋田県	にかほ市	R1	Ⅰ		○									
1830	小砂川大橋	国道7号	1988	35	90.0	16.8	鋼橋		秋田	秋田県	にかほ市	R2	Ⅱ			○								
1831	小砂川跨線橋	国道7号	1988	35	36.7	17.0	PC		秋田	秋田県	にかほ市	R4	Ⅱ					○						
1832	中ノ沢橋	国道7号	1963	60	8.4	8.7	PC		秋田	秋田県	にかほ市	H30	Ⅰ	○										
1833	三本堰橋	国道7号	1962	61	13.0	15.6	PC		秋田	秋田県	にかほ市	H30	Ⅰ	○										
1834	象潟橋	国道7号	1963	60	13.6	15.8	PC		秋田	秋田県	にかほ市	H30	Ⅰ	○										
1835	平沢跨線橋	国道7号	1958	65	12.8	8.0	PC		秋田	秋田県	にかほ市	R2	Ⅱ			○								
1836	大沢橋	国道7号	1958	65	8.0	13.8	PC		秋田	秋田県	にかほ市	H30	Ⅰ	○										
1837	八森橋	国道7号	1958	65	3.4	7.6	PC		秋田	秋田県	にかほ市	H30	Ⅱ	○										
1838	浜ノ町跨道橋	国道7号	1964	59	11.5	17.7	PC		秋田	秋田県	由利本荘市	R1	Ⅱ		○									
1839	松ケ崎跨道橋	国道7号	1974	49	12.5	11.3	PC		秋田	秋田県	由利本荘市	R1	Ⅱ		○									
1840	三倉鼻跨線橋	国道7号	1966	57	22.3	8.7	PC		秋田	秋田県	八郎潟町	R1	Ⅱ		○									
1841	竜馬橋	国道7号	1965	58	97.0	7.8	鋼橋		秋田	秋田県	八郎潟町	R1	Ⅲ		○									断面修復
1842	浜井川橋	国道7号	1963	60	51.3	7.8	鋼橋		秋田	秋田県	井川町	R1	Ⅰ		○									
1843	天王跨線橋	国道7号	1970	53	38.8	10.9	鋼橋		秋田	秋田県	潟上市	H30	Ⅲ	○						○	○	○		桁補修
1844	島合川橋	国道7号	1981	42	20.1	19.8	PC		秋田	秋田県	秋田市	R2	Ⅲ			○				○				支承補修
1845	新城川橋	国道7号	1963	60	27.1	18.0	PC		秋田	秋田県	秋田市	R2	Ⅱ			○								
1846	相染跨線橋	国道7号	1966	57	23.7	16.7	RC		秋田	秋田県	秋田市	R1	Ⅱ		○									
1847	勝平橋	国道7号	1972	51	24.1	22.0	PC		秋田	秋田県	秋田市	R1	Ⅱ		○									
1848	新旭橋（上）	国道13号	1974	49	133.8	9.1	鋼橋		秋田	秋田県	秋田市	R1	Ⅰ		○									
1849	新旭橋（下）	国道13号	1974	49	131.0	9.1	鋼橋		秋田	秋田県	秋田市	R1	Ⅰ		○									
1850	鮎川橋	国道7号	1988	35	29.8	14.0	PC		秋田	秋田県	秋田市	R2	Ⅰ			○								
1851	雪川橋	国道7号	1987	36	29.8	14.0	PC		秋田	秋田県	由利本荘市	R2	Ⅰ			○								
1852	開橋	国道13号	1980	43	25.3	19.8	鋼橋		秋田	秋田県	秋田市	R1	Ⅱ		○									
1853	牛島跨線橋	国道13号	1983	40	35.0	20.3	PC		秋田	秋田県	秋田市	R3	Ⅱ				○							
1854	猿田川橋	国道13号	1966	57	23.0	21.3	鋼橋		秋田	秋田県	秋田市	R1	Ⅱ		○									
1855	仁井田橋	国道13号	1981	42	19.5	19.4	鋼橋		秋田	秋田県	秋田市	R1	Ⅱ		○									
1856	目長田跨線橋（上）	国道13号	1987	36	31.9	13.0	PC		秋田	秋田県	秋田市	R4	Ⅱ					○						
1857	目長田跨線橋（下）	国道13号	1987	36	31.9	13.0	PC		秋田	秋田県	秋田市	R4	Ⅱ					○						
1858	和田大橋	国道13号	1960	63	81.9	6.8	PC		秋田	秋田県	秋田市	R4	Ⅱ					○						
1859	小黒川橋	国道13号	1964	59	19.5	8.3	PC		秋田	秋田県	大仙市	R1	Ⅰ		○									
1860	船岡橋	国道13号	1965	58	45.1	8.2	鋼橋		秋田	秋田県	大仙市	R1	Ⅱ		○									
1861	古川橋（下）	国道13号	1991	32	19.0	17.4	PC		秋田	秋田県	秋田市	R4	Ⅰ					○						
1862	上淀川橋	国道13号	1960	63	57.2	6.7	鋼橋		秋田	秋田県	大仙市	R1	Ⅱ		○									
1863	仲沢橋	国道7号	1979	44	96.0	10.0	鋼橋		秋田	秋田県	潟上市	R1	Ⅱ		○									
1864	鹿の崎橋	国道7号	1979	44	98.6	10.0	鋼橋		秋田	秋田県	潟上市	R2	Ⅲ			○								床版補修
1865	豊川橋	国道7号	1976	47	28.1	10.8	PC		秋田	秋田県	潟上市	R1	Ⅰ		○									
1866	元木山橋	国道7号	1978	45	76.0	10.0	鋼橋		秋田	秋田県	潟上市	R2	Ⅱ			○								
1867	新馬踏川橋	国道7号	1978	45	34.0	10.5	鋼橋		秋田	秋田県	潟上市	R2	Ⅱ			○								
1868	割山こ道橋（下）	国道7号	2001	22	24.2	9.2	PC		秋田	秋田県	秋田市	R1	Ⅱ		○									
1869	臨海大橋	国道7号	2001	22	349.0	13.2	鋼橋		秋田	秋田県	秋田市	R1	Ⅱ		○									
1870	横山跨道橋（下）	国道13号	1990	33	24.8	9.5	PC		秋田	秋田県	秋田市	R4	Ⅱ					○						
1871	滝の下跨道橋	国道7号	1988	35	30.8	12.5	PC		秋田	秋田県	秋田市	R4	Ⅱ					○						
1872	浜田跨道橋（下）	国道7号	1985	38	24.3	9.0	PC		秋田	秋田県	秋田市	R1	Ⅱ		○									
1873	寄進田橋	国道7号	1958	65	9.0	19.8	PC		秋田	秋田県	秋田市	H30	Ⅱ	○										
1874	第１号溝橋	国道7号	1964	59	5.3	10.1	PC		秋田	秋田県	八郎潟町	H30	Ⅱ	○										
1875	第２号溝橋	国道7号	1964	59	4.0	16.5	RC		秋田	秋田県	八郎潟町	H30	Ⅱ	○										
1876	船岡小橋	国道13号	1965	58	10.4	12.8	PC		秋田	秋田県	大仙市	H30	Ⅰ	○										
1877	河辺跨線橋	国道13号	1965	58	13.5	8.8	PC		秋田	秋田県	秋田市	H30	Ⅲ	○					○					防護柵補修
1878	第１号溝橋	国道13号	1960	63	5.3	7.7	PC		秋田	秋田県	秋田市	H30	Ⅱ	○										
1879	第２号溝橋	国道13号	1960	63	5.3	8.3	PC		秋田	秋田県	秋田市	H30	Ⅰ	○										
1880	第３号溝橋	国道13号	1960	63	6.3	8.3	PC		秋田	秋田県	秋田市	H30	Ⅰ	○										
1881	第４号溝橋	国道13号	1960	63	6.3	8.3	PC		秋田	秋田県	秋田市	H30	Ⅱ	○										
1882	第５号溝橋	国道13号	1960	63	6.3	8.3	PC		秋田	秋田県	秋田市	H30	Ⅰ	○										
1883	第６号溝橋	国道13号	1960	63	8.4	8.3	PC		秋田	秋田県	秋田市	H30	Ⅰ	○										
1884	第１号溝橋	国道13号	1966	57	6.0	21.4	RC		秋田	秋田県	秋田市	H30	Ⅱ	○										
1885	第２号溝橋	国道13号	1966	57	5.5	21.4	RC		秋田	秋田県	秋田市	H30	Ⅰ	○										
1886	牛島跨道橋	国道13号	1967	56	10.4	20.2	PC		秋田	秋田県	秋田市	R4	Ⅱ					○						
1887	雄物大橋（下）	国道7号	1986	37	394.0	11.8	PC		秋田	秋田県	秋田市	R1	Ⅲ		○									断面修復
1888	合貝跨線橋	国道13号	1965	58	18.9	8.2	鋼橋		秋田	秋田県	大仙市	H30	Ⅲ	○						○	○			支承補修
1889	杉沢橋	国道7号	1979	44	99.0	10.0	鋼橋		秋田	秋田県	潟上市	R1	Ⅱ		○									
1890	荒川橋	国道46号	1970	53	30.7	8.3	PC		秋田	秋田県	大仙市	R2	Ⅰ			○								
1891	横道橋	国道46号	1968	55	26.5	8.3	PC		秋田	秋田県	大仙市	R1	Ⅱ		○									
1892	板沢橋	国道46号	1967	56	16.4	8.3	鋼橋		秋田	秋田県	仙北市	R1	Ⅱ		○									
1893	学校橋	国道46号	1962	61	18.8	6.5	PC		秋田	秋田県	仙北市	R1	Ⅱ		○									
1894	下川原橋	国道46号	1957	66	28.2	11.2	PC		秋田	秋田県	仙北市	R1	Ⅱ		○									
1895	上川原橋	国道46号	1958	65	28.1	6.6	PC		秋田	秋田県	仙北市	R1	Ⅱ		○									
1896	日陰橋	国道46号	1960	63	24.9	8.2	PC		秋田	秋田県	仙北市	R1	Ⅰ		○									
1897	下日陰橋	国道46号	1961	62	18.5	8.4	PC		秋田	秋田県	仙北市	R1	Ⅱ		○									
1898	田の上橋	国道46号	1959	64	17.3	8.2	PC		秋田	秋田県	仙北市	R1	Ⅲ		○				○	○				支承補修
1899	刺巻ご線橋	国道46号	1969	54	25.0	8.0	鋼橋		秋田	秋田県	仙北市	R4	Ⅲ					○			○	○		桁補修
1900	生保内橋	国道46号	1967	56	160.0	6.8	鋼橋		秋田	秋田県	仙北市	R2	Ⅱ			○								

番号	施設名	路線名	架設年度（西暦）	架設後経過年数	橋長（m）	幅員（m）	橋梁の種類	溝橋	管理者	所在地		点検結果		点検の時期					修繕の時期					主な措置内容
									事務所	県	市町村	年度	健全性	R5	R6	R7	R8	R9	R5	R6	R7	R8	R9	
1901	大平沢橋	国道46号	1973	50	166.7	8.2	混合橋		秋田	秋田県	仙北市	R2	Ⅱ			○								
1902	山紫橋	国道46号	1974	49	40.8	8.7	鋼橋		秋田	秋田県	仙北市	R1	Ⅱ		○									
1903	熊見橋	国道46号	1972	51	53.6	8.7	鋼橋		秋田	秋田県	仙北市	R1	Ⅲ		○				○	○				支承補修
1904	木滝沢橋	国道46号	1974	49	152.0	8.2	鋼橋		秋田	秋田県	仙北市	R1	Ⅱ		○									
1905	板谷橋	国道46号	1973	50	40.0	8.7	RC		秋田	秋田県	仙北市	R1	Ⅱ		○									
1906	樹海橋	国道46号	1973	50	23.0	8.7	鋼橋		秋田	秋田県	仙北市	R1	Ⅲ		○				○	○				桁補修
1907	猿倉橋	国道46号	1974	49	64.3	8.7	混合橋		秋田	秋田県	仙北市	R1	Ⅱ		○									
1908	蛇沢橋	国道46号	1974	49	87.9	8.7	鋼橋		秋田	秋田県	仙北市	R2	Ⅰ			○								
1909	堀木橋	国道46号	1974	49	147.2	7.7	鋼橋		秋田	秋田県	仙北市	R1	Ⅱ		○									
1910	桂巣橋	国道46号	1974	49	42.0	8.7	鋼橋		秋田	秋田県	仙北市	R1	Ⅱ		○									
1911	須神橋	国道46号	1972	51	210.0	8.2	混合橋		秋田	秋田県	仙北市	R1	Ⅱ		○									
1912	宝風橋	国道46号	1974	49	209.6	8.2	鋼橋		秋田	秋田県	仙北市	R1	Ⅲ		○				○	○				支承補修
1913	生保内ご道橋	国道46号	1997	26	15.1	11.0	PC		秋田	秋田県	仙北市	R4	Ⅱ					○						
1914	生保内ご線橋	国道46号	1998	25	13.7	16.8	PC		秋田	秋田県	仙北市	H30	Ⅱ	○										
1915	大道川橋	国道46号	1961	62	9.5	7.5	PC		秋田	秋田県	仙北市	R4	Ⅰ					○						
1916	第１号溝橋	国道46号	1969	54	4.6	8.5	RC		秋田	秋田県	仙北市	R4	Ⅰ					○						
1917	柳沢橋	国道46号	1962	61	13.5	12.3	PC		秋田	秋田県	仙北市	R4	Ⅰ					○						
1918	目倉台橋	国道46号	1959	64	13.5	8.4	PC		秋田	秋田県	仙北市	R4	Ⅰ					○						
1919	柴倉橋	国道46号	1961	62	10.4	8.6	PC		秋田	秋田県	仙北市	R4	Ⅱ					○						
1920	夏瀬小橋	国道46号	1945	78	5.3	8.3	PC		秋田	秋田県	仙北市	R4	Ⅱ					○						
1921	荒川尻橋	国道46号	1966	57	9.4	8.6	PC		秋田	秋田県	仙北市	R4	Ⅱ					○						
1922	鬼壁川橋	国道46号	1988	35	13.9	12.3	PC		秋田	秋田県	仙北市	R2	Ⅱ			○								
1923	第６号溝橋	国道46号	1967	56	6.4	8.1	PC		秋田	秋田県	仙北市	R1	Ⅱ		○									
1924	第７号溝橋	国道46号	1968	55	6.0	8.6	RC		秋田	秋田県	仙北市	R1	Ⅰ		○									
1925	第８号溝橋	国道46号	1968	55	6.4	8.0	PC		秋田	秋田県	仙北市	R1	Ⅰ		○									
1926	水沢橋	国道46号	1937	86	13.6	8.2	PC		秋田	秋田県	大仙市	H30	Ⅱ	○										
1927	道川跨線橋側道橋（下）	国道7号	1991	32	70.0	1.6	鋼橋		秋田	秋田県	由利本荘市	R1	Ⅱ		○									
1928	道川跨線橋側道橋（上）	国道7号	1981	42	47.3	1.6	混合橋		秋田	秋田県	由利本荘市	R1	Ⅲ		○					○				架替予定
1929	松ケ崎跨線橋側道橋	国道7号	1982	41	50.5	1.6	混合橋		秋田	秋田県	由利本荘市	R3	Ⅲ			○					○			架替予定
1930	海士剥橋側道橋	国道7号	1985	38	39.2	1.4	PC		秋田	秋田県	由利本荘市	H30	Ⅱ	○										
1931	白雪橋側道橋	国道7号	1990	33	35.0	1.8	鋼橋		秋田	秋田県	にかほ市	R2	Ⅰ			○								
1932	白糸橋側道橋	国道7号	1984	39	54.0	1.4	鋼橋		秋田	秋田県	にかほ市	R1	Ⅱ		○									
1933	上浜跨線橋側道橋（下）	国道7号	1976	47	37.1	1.4	鋼橋		秋田	秋田県	にかほ市	R3	Ⅲ				○				○	○		桁補修
1934	上浜跨線橋側道橋（上）	国道7号	1986	37	54.5	1.8	鋼橋		秋田	秋田県	にかほ市	R3	Ⅱ				○							
1935	中ノ沢橋側道橋	国道7号	1980	43	18.7	1.4	鋼橋		秋田	秋田県	にかほ市	H30	Ⅰ	○										
1936	三本堰橋側道橋	国道7号	1980	43	15.0	3.1	PC		秋田	秋田県	にかほ市	H30	Ⅰ	○										
1937	平沢跨線橋側道橋	国道7号	1986	37	21.4	1.8	PC		秋田	秋田県	にかほ市	R2	Ⅱ			○								
1938	大沢橋側道橋	国道7号	1980	43	13.6	1.4	PC		秋田	秋田県	にかほ市	H30	Ⅰ	○										
1939	三倉鼻跨線橋側道橋	国道7号	1978	45	44.5	1.6	鋼橋		秋田	秋田県	八郎潟町	R1	Ⅰ		○									
1940	竜馬橋側道橋（下）	国道7号	1981	42	97.0	1.4	鋼橋		秋田	秋田県	八郎潟町	R1	Ⅲ		○				○					床版補修
1941	浜井川橋側道橋	国道7号	1983	40	68.0	1.6	鋼橋		秋田	秋田県	井川町	R1	Ⅲ		○				○					防護柵補修
1942	鮎川橋側道橋	国道7号	1982	41	27.2	1.8	PC		秋田	秋田県	秋田市	R2	Ⅱ			○								
1943	雪川橋側道橋	国道7号	1982	41	27.2	1.8	PC		秋田	秋田県	由利本荘市	R2	Ⅲ			○								洗掘対策
1944	和田大橋側道橋（下）	国道13号	1990	33	91.0	2.0	鋼橋		秋田	秋田県	秋田市	R4	Ⅱ					○						
1945	和田大橋側道橋（上）	国道13号	1970	53	89.3	1.3	鋼橋		秋田	秋田県	秋田市	R4	Ⅱ					○						
1946	小黒川橋側道橋	国道13号	1984	39	23.5	1.5	鋼橋		秋田	秋田県	大仙市	R1	Ⅱ		○									
1947	船岡橋側道橋	国道13号	1985	38	52.0	1.8	鋼橋		秋田	秋田県	大仙市	R1	Ⅱ		○									
1948	上淀川橋側道橋	国道13号	1976	47	63.1	1.3	鋼橋		秋田	秋田県	大仙市	R1	Ⅱ		○									
1949	船岡小橋側道橋	国道13号	1965	58	10.4	1.9	PC		秋田	秋田県	大仙市	H30	Ⅰ	○										
1950	河辺跨線橋側道橋	国道13号	1977	46	22.0	1.4	鋼橋		秋田	秋田県	秋田市	H30	Ⅲ	○					○					桁補修
1951	第１号溝橋側道橋（上）	国道13号	1980	43	7.0	1.7	PC		秋田	秋田県	秋田市	H30	Ⅰ	○										
1952	第１号溝橋側道橋（下）	国道13号	1980	43	6.2	1.4	鋼橋		秋田	秋田県	秋田市	H30	Ⅲ	○					○					支承補修
1953	第２号溝橋側道橋（上）	国道13号	1980	43	8.4	1.1	PC		秋田	秋田県	秋田市	H30	Ⅰ	○										
1954	第２号溝橋側道橋（下）	国道13号	1980	43	5.3	1.6	PC		秋田	秋田県	秋田市	H30	Ⅰ	○										
1955	第３号溝橋側道橋（上）	国道13号	1980	43	9.5	1.1	PC		秋田	秋田県	秋田市	H30	Ⅰ	○										
1956	第３号溝橋側道橋（下）	国道13号	1980	43	6.3	1.6	PC		秋田	秋田県	秋田市	H30	Ⅰ	○										
1957	第４号溝橋側道橋（上）	国道13号	1960	63	9.5	1.1	PC		秋田	秋田県	秋田市	H30	Ⅰ	○										
1958	第４号溝橋側道橋（下）	国道13号	1960	63	6.3	1.6	PC		秋田	秋田県	秋田市	H30	Ⅰ	○										
1959	第５号溝橋側道橋（上）	国道13号	1980	43	9.5	1.1	PC		秋田	秋田県	秋田市	H30	Ⅰ	○										
1960	第５号溝橋側道橋（下）	国道13号	1980	43	6.3	1.6	PC		秋田	秋田県	秋田市	H30	Ⅰ	○										
1961	第６号溝橋側道橋（上）	国道13号	1980	43	11.4	1.1	PC		秋田	秋田県	秋田市	H30	Ⅱ	○										
1962	第６号溝橋側道橋（下）	国道13号	1980	43	8.5	1.5	RC		秋田	秋田県	秋田市	H30	Ⅱ	○										
1963	合貝跨線橋側道橋	国道13号	1986	37	28.0	1.4	鋼橋		秋田	秋田県	大仙市	H30	Ⅱ	○										
1964	板沢橋側道橋	国道46号	1981	42	16.5	1.4	PC		秋田	秋田県	仙北市	R1	Ⅰ		○									
1965	学校橋側道橋	国道46号	1967	56	19.0	1.8	PC		秋田	秋田県	仙北市	R1	Ⅰ		○									
1966	下川原橋側道橋	国道46号	1987	36	28.6	1.4	PC		秋田	秋田県	仙北市	R1	Ⅰ		○									
1967	上川原橋側道橋（下）	国道46号	1969	54	28.1	1.1	PC		秋田	秋田県	仙北市	R1	Ⅰ		○									
1968	上川原橋側道橋（上）	国道46号	1969	54	28.1	1.1	PC		秋田	秋田県	仙北市	R1	Ⅰ		○									
1969	生保内橋側道橋	国道46号	1985	38	164.3	1.4	鋼橋		秋田	秋田県	仙北市	R2	Ⅱ			○								
1970	夏瀬小橋側道橋（下）	国道46号	1945	78	11.6	1.4	PC		秋田	秋田県	仙北市	H30	Ⅰ	○										
1971	夏瀬小橋側道橋（上）	国道46号	2000	23	17.1	1.4	PC		秋田	秋田県	仙北市	H30	Ⅰ	○										
1972	荒川尻橋側道橋	国道46号	1966	57	9.4	1.4	PC		秋田	秋田県	仙北市	H30	Ⅰ	○										
1973	第６号溝橋側道橋	国道46号	1967	56	6.4	1.4	PC		秋田	秋田県	仙北市	R1	Ⅰ		○									
1974	第７号溝橋側道橋	国道46号	1968	55	6.0	1.5	PC		秋田	秋田県	仙北市	R1	Ⅱ		○									
1975	第８号溝橋側道橋	国道46号	1968	55	6.4	1.4	RC		秋田	秋田県	仙北市	R1	Ⅰ		○									
1976	横山跨道橋（上）	国道13号	1990	33	24.8	9.5	PC		秋田	秋田県	秋田市	R4	Ⅱ					○						
1977	古川橋（上）	国道13号	1991	32	19.0	17.4	PC		秋田	秋田県	秋田市	R4	Ⅰ					○						
1978	竜馬大橋側道橋（上）	国道7号	1996	27	97.0	2.4	鋼橋		秋田	秋田県	五城目町	R1	Ⅰ		○									
1979	二十六木橋	E7	2007	16	62.0	8.8	PC		秋田	秋田県	由利本荘市	R1	Ⅰ		○									
1980	大中ノ沢橋	E7	2006	17	194.8	8.8	鋼橋		秋田	秋田県	由利本荘市	R1	Ⅰ		○									
1981	土谷橋	E7	2007	16	51.0	8.8	PC		秋田	秋田県	由利本荘市	R1	Ⅰ		○									
1982	長者川橋	E7	2006	17	152.5	8.8	鋼橋		秋田	秋田県	由利本荘市	R1	Ⅰ		○									
1983	内越橋	E7	2005	18	81.6	8.8	鋼橋		秋田	秋田県	由利本荘市	R1	Ⅰ		○									
1984	米坂橋	E7	2006	17	65.3	10.2	PC		秋田	秋田県	由利本荘市	R1	Ⅰ		○									
1985	親川橋	E7	2005	18	279.4	10.3	PC		秋田	秋田県	由利本荘市	R1	Ⅱ		○									
1986	芦川第一橋	E7	2005	18	280.0	10.3	PC		秋田	秋田県	由利本荘市	R1	Ⅱ		○									
1987	芦川第二橋	E7	2005	18	356.5	10.3	PC		秋田	秋田県	由利本荘市	R1	Ⅱ		○									
1988	松ヶ崎高架橋	E7	2006	17	338.5	10.2	鋼橋		秋田	秋田県	由利本荘市	R1	Ⅰ		○									
1989	二古第一橋	E7	2007	16	209.5	10.2	鋼橋		秋田	秋田県	由利本荘市	R1	Ⅱ		○									
1990	二古第二橋	E7	2006	17	118.0	10.2	PC		秋田	秋田県	由利本荘市	R1	Ⅰ		○									
1991	つなぎ沢川橋	E7	2007	16	306.0	10.3	PC		秋田	秋田県	由利本荘市	R1	Ⅱ		○									
1992	二古川橋	E7	2007	16	173.0	10.3	PC		秋田	秋田県	由利本荘市	R1	Ⅱ		○									
1993	西目川橋	E7	2006	17	52.1	10.2	PC		秋田	秋田県	由利本荘市	R1	Ⅱ		○									
1994	葛法橋	E7	2006	17	30.5	10.6	PC		秋田	秋田県	由利本荘市	R1	Ⅱ		○									
1995	子吉跨線橋	E7	2006	17	91.0	10.2	鋼橋		秋田	秋田県	由利本荘市	R1	Ⅱ		○									

番号	施設名	路線名	架設年度（西暦）	架設後経過年数	橋長（m）	幅員（m）	橋梁の種類	溝橋	管理者	所在地		点検結果		点検の時期					修繕の時期					主な措置内容
									事務所	県	市町村	年度	健全性	R5	R6	R7	R8	R9	R5	R6	R7	R8	R9	
1996	子吉川橋	E7	2007	16	193.0	10.2	鋼橋		秋田	秋田県	由利本荘市	R1	Ⅱ		○									
1997	小友橋	E7	2007	16	30.0	24.1	PC		秋田	秋田県	由利本荘市	R1	Ⅱ		○									
1998	内陸線跨線橋	国道46号	2004	19	17.0	10.4	PC		秋田	秋田県	仙北市	R2	Ⅰ			○								
1999	院内川橋	国道46号	2005	18	59.3	12.5	鋼橋		秋田	秋田県	仙北市	R1	Ⅱ		○									
2000	真木口跨道橋	国道46号	2004	19	22.2	10.5	PC		秋田	秋田県	仙北市	R1	Ⅱ		○									
2001	桧木内川橋	国道46号	2004	19	163.5	10.4	鋼橋		秋田	秋田県	仙北市	R1	Ⅱ		○									
2002	芋川橋	E7	2005	18	250.5	8.5	鋼橋		秋田	秋田県	由利本荘市	R1	Ⅱ		○									
2003	大清水第１号橋	国道7号	1974	49	2.8	7.1	RC		秋田	秋田県	秋田市	H30	Ⅰ	○										
2004	大清水第２号橋	国道7号	1972	51	2.6	7.1	RC		秋田	秋田県	秋田市	H30	Ⅱ	○										
2005	釜ヶ沢跨道橋	E7	2006	17	63.6	4.0	PC		秋田	秋田県	由利本荘市	R1	Ⅰ		○									
2006	深沢橋	E7	2007	16	62.5	9.7	鋼橋		秋田	秋田県	由利本荘市	R1	Ⅰ		○									
2007	芦川跨道橋	E7	2007	16	86.6	2.8	PC		秋田	秋田県	由利本荘市	R1	Ⅱ		○									
2008	梵字川橋（上）	国道13号	2005	18	28.7	13.4	鋼橋		秋田	秋田県	秋田市	R1	Ⅱ		○									
2009	梵字川橋（下）	国道13号	2007	16	28.7	13.4	鋼橋		秋田	秋田県	秋田市	R1	Ⅱ		○									
2010	芹田溝橋	国道7号	1958	65	4.1	10.0	RC		秋田	秋田県	にかほ市	R1	Ⅰ		○									
2011	小勝田こ道橋（日三市角館跨道橋）	国道46号	2009	14	24.8	10.7	PC		秋田	秋田県	仙北市	R3	Ⅱ				○							
2012	勝手橋	国道7号	2009	14	43.0	11.5	PC		秋田	秋田県	由利本荘市	R3	Ⅰ				○							
2013	新衣川橋	国道7号	2007	16	61.9	13.3	PC		秋田	秋田県	由利本荘市	R1	Ⅱ		○									
2014	白雪川橋	E7	2010	13	47.6	10.5	鋼橋		秋田	秋田県	にかほ市	R1	Ⅰ		○									
2015	院内こ道橋	E7	2011	12	20.6	12.0	PC		秋田	秋田県	にかほ市	R1	Ⅰ		○									
2016	大沢川橋	E7	2009	14	32.0	11.3	PC		秋田	秋田県	にかほ市	R1	Ⅱ		○									
2017	琴浦川橋	E7	2010	13	118.0	10.3	PC		秋田	秋田県	にかほ市	R1	Ⅰ		○									
2018	仁賀保ＩＣ橋	E7	2011	12	26.7	11.2	PC		秋田	秋田県	にかほ市	R1	Ⅰ		○									
2019	山崎こ道橋	国道46号	2009	14	26.1	10.5	PC		秋田	秋田県	仙北市	R1	Ⅰ		○									
2020	入見内川橋（本線橋）	国道46号	2012	11	71.0	10.3	鋼橋		秋田	秋田県	仙北市	R1	Ⅱ		○									
2021	入見内川橋（Ｂランプ橋）	国道46号	2012	11	68.8	6.7	鋼橋		秋田	秋田県	仙北市	R1	Ⅰ		○									
2022	入見内川橋（Ｃランプ橋）	国道46号	2011	12	73.8	6.7	鋼橋		秋田	秋田県	仙北市	R1	Ⅰ		○									
2023	飯島橋	国道7号	2013	10	57.4	19.3	PC		秋田	秋田県	秋田市	R2	Ⅱ			○								
2024	小砂川ボックス	国道7号	1988	35	6.5	25.4	溝橋	○	秋田	秋田県	にかほ市	R1	Ⅱ		○									
2025	大須郷ボックス	国道7号	1988	35	5.5	28.2	溝橋	○	秋田	秋田県	にかほ市	R1	Ⅱ		○									
2026	砂田ボックス	国道7号	1981	42	5.5	20.7	溝橋	○	秋田	秋田県	にかほ市	R1	Ⅱ		○									
2027	石廻ボックス	国道7号	1981	42	5.5	19.2	溝橋	○	秋田	秋田県	にかほ市	R1	Ⅱ		○									
2028	館ヶ森ボックス	国道7号	1981	42	4.4	20.4	溝橋	○	秋田	秋田県	にかほ市	R1	Ⅱ		○									
2029	古賀の田ボックス	国道7号	1980	43	3.8	26.5	溝橋	○	秋田	秋田県	にかほ市	R1	Ⅱ		○									
2030	琴浦ボックス	国道7号	1958	65	4.9	14.7	溝橋	○	秋田	秋田県	にかほ市	R1	Ⅱ		○									
2031	境川第二ボックス	国道7号	1988	35	4.5	15.5	溝橋	○	秋田	秋田県	秋田市	R1	Ⅰ		○									
2032	大清水台第一ボックス	国道7号	1974	49	3.6	12.6	溝橋	○	秋田	秋田県	秋田市	R1	Ⅱ		○									
2033	大清水台第二ボックス	国道7号	1974	49	3.6	16.8	溝橋	○	秋田	秋田県	秋田市	R1	Ⅰ		○									
2034	開ボックス	国道7号	1974	49	4.8	23.6	溝橋	○	秋田	秋田県	秋田市	R1	Ⅱ		○									
2035	大開第一ボックス	国道7号	1978	45	4.8	23.6	溝橋	○	秋田	秋田県	潟上市	R1	Ⅱ		○									
2036	大開第二ボックス	国道7号	1978	45	4.8	23.6	溝橋	○	秋田	秋田県	潟上市	R1	Ⅱ		○									
2037	木ノ前ボックス	国道7号	1978	45	4.8	24.7	溝橋	○	秋田	秋田県	潟上市	R1	Ⅱ		○									
2038	小川瀬ボックス	国道7号	1978	45	4.8	43.5	溝橋	○	秋田	秋田県	秋田市	R1	Ⅱ		○									
2039	松館大平ボックス	国道7号	1978	45	4.8	26.8	溝橋	○	秋田	秋田県	秋田市	R1	Ⅱ		○									
2040	元木山根第二ボックス	国道7号	1978	45	7.3	22.6	溝橋	○	秋田	秋田県	潟上市	R1	Ⅱ		○									
2041	開沢第一ボックス	国道7号	1976	47	2.7	24.2	溝橋	○	秋田	秋田県	潟上市	R1	Ⅱ		○									
2042	開沢第三ボックス	国道7号	1976	47	4.8	26.3	溝橋	○	秋田	秋田県	潟上市	R2	Ⅱ			○								
2043	開沢第四ボックス	国道7号	1976	47	5.6	23.6	溝橋	○	秋田	秋田県	潟上市	R2	Ⅱ			○								
2044	毘沙門ボックス	国道7号	1976	47	4.3	23.6	溝橋	○	秋田	秋田県	潟上市	R2	Ⅱ			○								
2045	中屋敷ボックス	国道7号	1976	47	3.8	23.6	溝橋	○	秋田	秋田県	潟上市	R2	Ⅱ			○								
2046	鹿ノ崎第一ボックス	国道7号	1976	47	5.0	24.6	溝橋	○	秋田	秋田県	潟上市	R2	Ⅱ			○								
2047	鹿ノ崎第二ボックス	国道7号	1976	47	6.6	27.3	溝橋	○	秋田	秋田県	潟上市	R2	Ⅱ			○								
2048	古開ボックス	国道7号	1979	44	2.6	26.8	溝橋	○	秋田	秋田県	潟上市	R2	Ⅱ			○								
2049	妙見第一ボックス	国道7号	1963	60	3.6	29.4	溝橋	○	秋田	秋田県	潟上市	R2	Ⅱ			○								
2050	堂ノ沢第一ボックス	E7	2007	16	5.8	50.7	溝橋	○	秋田	秋田県	由利本荘市	R3	Ⅱ				○							
2051	堂ノ沢第二ボックス	E7	2007	16	5.7	30.0	溝橋	○	秋田	秋田県	由利本荘市	R3	Ⅱ				○							
2052	上谷地ボックス	E7	2007	16	6.6	12.8	溝橋	○	秋田	秋田県	由利本荘市	R3	Ⅰ				○							
2053	向山ボックス	E7	2007	16	4.3	15.0	溝橋	○	秋田	秋田県	由利本荘市	R3	Ⅰ				○							
2054	岡本ボックス	E7	2007	16	7.0	13.6	溝橋	○	秋田	秋田県	由利本荘市	R3	Ⅱ				○							
2055	上田場第二ボックス	E7	2006	17	7.1	15.3	溝橋	○	秋田	秋田県	由利本荘市	R3	Ⅰ				○							
2056	追留ボックス	E7	2005	18	7.1	14.4	溝橋	○	秋田	秋田県	由利本荘市	R3	Ⅰ				○							
2057	大堤ボックス	E7	2005	18	5.0	31.0	溝橋	○	秋田	秋田県	由利本荘市	R3	Ⅱ				○							
2058	堅田沢ボックス	E7	2007	16	3.0	31.2	溝橋	○	秋田	秋田県	由利本荘市	R3	Ⅰ				○							
2059	清水沢ボックス	E7	2007	16	3.0	14.2	溝橋	○	秋田	秋田県	由利本荘市	R3	Ⅰ				○							
2060	寺ヶ沢第一ボックス	E7	2007	16	6.9	20.2	溝橋	○	秋田	秋田県	由利本荘市	R3	Ⅱ				○							
2061	寺ヶ沢第二ボックス	E7	2007	16	4.0	25.6	溝橋	○	秋田	秋田県	由利本荘市	R3	Ⅰ				○							
2062	大平ボックス	E7	2005	18	6.0	20.8	溝橋	○	秋田	秋田県	由利本荘市	R3	Ⅱ				○							
2063	浜中ボックス	E7	2006	17	7.0	13.5	溝橋	○	秋田	秋田県	にかほ市	R3	Ⅱ				○							
2064	普断寺新田ボックス	E7	2010	13	4.8	15.0	溝橋	○	秋田	秋田県	にかほ市	R3	Ⅰ				○							
2065	潟頭ボックス	E7	2010	13	5.2	27.0	溝橋	○	秋田	秋田県	にかほ市	R3	Ⅰ				○							
2066	吉森ボックス	E7	2010	13	17.1	27.6	溝橋	○	秋田	秋田県	にかほ市	R3	Ⅱ				○							
2067	古野ボックス	国道13号	1990	33	6.0	30.0	溝橋	○	秋田	秋田県	秋田市	R2	Ⅰ			○								
2068	茨島地下道	国道13号	1974	49	2.5	17.0	溝橋	○	秋田	秋田県	秋田市	R2	Ⅱ			○								
2069	新川地下道	国道13号	1974	49	2.5	15.0	溝橋	○	秋田	秋田県	秋田市	R2	Ⅱ			○								
2070	新川ボックス	国道13号	1974	49	2.5	15.0	溝橋	○	秋田	秋田県	秋田市	R2	Ⅱ			○								
2071	生保内第一ボックス	国道46号	1974	49	4.6	22.0	溝橋	○	秋田	秋田県	仙北市	R4	Ⅱ					○						断面修復
2072	生保内第二ボックス	国道46号	1974	49	2.4	17.0	溝橋	○	秋田	秋田県	仙北市	R4	Ⅱ					○						
2073	卒田第二ボックス	国道46号	1961	62	2.0	8.0	溝橋	○	秋田	秋田県	仙北市	R4	Ⅱ					○						断面修復
2074	卒田第三ボックス	国道46号	1957	66	6.6	10.0	溝橋	○	秋田	秋田県	仙北市	R4	Ⅱ					○						
2075	稲沢第一ボックス	国道46号	1966	57	4.0	9.5	溝橋	○	秋田	秋田県	大仙市	H30	Ⅱ	○										
2076	稲沢第二ボックス	国道46号	1966	57	4.0	9.5	溝橋	○	秋田	秋田県	大仙市	H30	Ⅱ	○										
2077	荒川第二ボックス	国道46号	1970	53	4.0	46.5	溝橋	○	秋田	秋田県	大仙市	H30	Ⅱ	○										
2078	小松第一ボックス	国道46号	2004	19	2.6	15.0	溝橋	○	秋田	秋田県	仙北市	R4	Ⅰ					○						
2079	川原ボックス	国道46号	2004	19	6.0	10.0	溝橋	○	秋田	秋田県	仙北市	R4	Ⅱ					○						
2080	小勝田第一ボックス	国道46号	1969	54	5.0	10.0	溝橋	○	秋田	秋田県	仙北市	R4	Ⅰ					○						
2081	小勝田第七ボックス	国道46号	1969	54	3.3	10.0	溝橋	○	秋田	秋田県	仙北市	R4	Ⅱ					○						
2082	小勝田第八ボックス	国道46号	1969	54	3.3	10.0	溝橋	○	秋田	秋田県	仙北市	R4	Ⅰ					○						
2083	雲然山崎第一ボックス	国道46号	2013	10	6.0	63.1	溝橋	○	秋田	秋田県	仙北市	H30	Ⅱ	○										
2084	荒磯橋	国道7号	2014	9	45.0	16.0	RC		秋田	秋田県	由利本荘市	R3	Ⅰ				○							
2085	赤石川橋（高）	E7	2013	10	58.6	10.5	鋼橋		秋田	秋田県	にかほ市	R3	Ⅱ				○							
2086	新城川橋側道橋	国道7号	2015	8	19.0	1.5	鋼橋		秋田	秋田県	秋田市	R4	Ⅰ					○						
2087	割山こ道橋（上）	国道7号	2014	9	23.7	16.7	PC		秋田	秋田県	秋田市	R3	Ⅱ				○							
2088	雄物大橋（上）	国道7号	2014	9	394.0	11.8	PC		秋田	秋田県	秋田市	R3	Ⅱ				○							
2089	浜田跨道橋（上）	国道7号	2014	9	24.3	9.0	PC		秋田	秋田県	秋田市	R3	Ⅱ				○							
2090	八橋ボックス	国道7号	1965	58	2.2	36.0	溝橋	○	秋田	秋田県	秋田市	R2	Ⅰ			○								

番号	施設名	路線名	架設年度（西暦）	架設後経過年数	橋長（m）	幅員（m）	橋梁の種類	溝橋	管理者	所在地		点検結果		点検の時期					修繕の時期					主な措置内容
									事務所	県	市町村	年度	健全性	R5	R6	R7	R8	R9	R5	R6	R7	R8	R9	
2091	県道下ボックス	国道7号	1965	58	3.0	36.0	溝橋	○	秋田	秋田県	潟上市	R2	Ⅱ			○								
2092	榊表地下道	国道13号	2007	16	3.0	36.0	溝橋	○	秋田	秋田県	秋田市	R2	Ⅰ			○								
2093	前田地下道	国道13号	1981	42	4.0	36.0	溝橋	○	秋田	秋田県	秋田市	R2	Ⅱ			○								
2094	仁井田地下道	国道13号	1981	42	3.0	36.0	溝橋	○	秋田	秋田県	秋田市	R2	Ⅱ			○								
2095	牛島南地下道	国道13号	1984	39	3.0	36.0	溝橋	○	秋田	秋田県	秋田市	R2	Ⅱ			○								
2096	牛島北地下道	国道13号	1982	41	3.0	36.0	溝橋	○	秋田	秋田県	秋田市	R2	Ⅱ			○								
2097	卸町ボックス	国道13号	1965	58	3.7	36.0	溝橋	○	秋田	秋田県	秋田市	R2	Ⅱ			○								
2098	堂ノ沢第三ボックス	E7	2007	16	6.0	36.0	溝橋	○	秋田	秋田県	由利本荘市	R3	Ⅰ				○							
2099	内越第一ボックス	E7	2007	16	5.0	36.0	溝橋	○	秋田	秋田県	由利本荘市	R3	Ⅱ				○							
2100	内越第二ボックス	E7	2007	16	5.0	36.0	溝橋	○	秋田	秋田県	由利本荘市	R3	Ⅱ				○							
2101	白雪第一ボックス	E7	2009	14	5.0	36.0	溝橋	○	秋田	秋田県	にかほ市	R3	Ⅱ				○							
2102	白雪第二ボックス	E7	2009	14	2.9	36.0	溝橋	○	秋田	秋田県	にかほ市	R3	Ⅰ				○							
2103	白雪第三ボックス	E7	2009	14	2.1	36.0	溝橋	○	秋田	秋田県	にかほ市	R3	Ⅰ				○							
2104	卒田第五ボックス	国道46号	1960	63	2.5	10.9	溝橋	○	秋田	秋田県	仙北市	R4	Ⅲ					○	○					断面修復
2105	小松第十五ボックス	国道46号	2007	16	2.2	57.0	溝橋	○	秋田	秋田県	仙北市	R4	Ⅱ					○						
2106	生保内第三ボックス	国道46号	1967	56	2.0	23.8	溝橋	○	秋田	秋田県	仙北市	R4	Ⅱ					○						
2107	西長野第三ボックス	国道46号	2013	10	6.0	27.5	溝橋	○	秋田	秋田県	仙北市	H30	Ⅰ	○										
2108	稲沢第四ボックス	国道46号	1966	57	8.0	12.0	溝橋	○	秋田	秋田県	大仙市	H30	Ⅱ	○										
2109	羽川大橋	国道7号	2016	7	145.1	13.5	鋼橋		秋田	秋田県	秋田市	R3	Ⅱ				○							
2110	下浜鮎川橋	国道7号	2018	5	47.3	13.8	PC		秋田	秋田県	秋田市	R2	Ⅰ			○								
2111	下浜桂根橋	国道7号	2015	8	105.0	13.5	鋼橋		秋田	秋田県	秋田市	R3	Ⅱ				○							
2112	下浜第一ボックス	国道7号	2016	7	4.5	15.5	溝橋	○	秋田	秋田県	秋田市	R3	Ⅱ				○							
2113	下浜第三ボックス	国道7号	2013	10	5.0	15.5	溝橋	○	秋田	秋田県	秋田市	R3	Ⅰ				○							
2114	海士剥ボックス	国道7号	1976	47	3.5	14.0	溝橋	○	秋田	秋田県	由利本荘市	R3	Ⅲ				○				○			床版補修
2115	玉川橋（下）	国道13号	1972	51	652.0	10.0	鋼橋		湯沢	秋田県	大仙市	R2	Ⅱ			○								桁補修
2116	丸子大橋（下）	国道13号	1985	38	95.0	12.5	PC		湯沢	秋田県	大仙市	R1	Ⅰ		○									
2117	仙大橋（上）	国道13号	2001	22	48.2	12.5	鋼橋		湯沢	秋田県	大仙市	R3	Ⅱ				○							桁補修
2118	仙大橋（下）	国道13号	1986	37	48.2	12.5	鋼橋		湯沢	秋田県	大仙市	R3	Ⅱ				○							伸縮装置補修
2119	新芦沢橋	国道13号	1999	24	69.5	16.8	鋼橋		湯沢	秋田県	大仙市	R2	Ⅰ			○								
2120	丸子ご道橋（下）	国道13号	1985	38	18.3	12.9	PC		湯沢	秋田県	大仙市	R2	Ⅰ			○								
2121	富士見高架橋（下）	国道13号	1989	34	340.0	11.2	PC		湯沢	秋田県	大仙市	R2	Ⅱ			○								断面修復
2122	三貫堰橋	国道13号	1997	26	9.8	15.3	PC		湯沢	秋田県	横手市	R3	Ⅰ				○							
2123	厨川橋	国道13号	1970	53	11.4	12.7	RC		湯沢	秋田県	横手市	H30	Ⅰ	○										
2124	出川橋	国道13号	1965	58	14.1	11.8	RC		湯沢	秋田県	美郷町	R2	Ⅰ			○								
2125	白山橋	国道13号	1970	53	13.5	12.8	RC		湯沢	秋田県	美郷町	H30	Ⅱ	○										
2126	六郷橋	国道13号	1970	53	5.5	15.4	RC		湯沢	秋田県	美郷町	H30	Ⅰ	○										
2127	花館高架橋（下）	国道13号	1992	31	420.0	11.3	PC		湯沢	秋田県	大仙市	R3	Ⅱ		○		○					○		断面修復
2128	万太郎川橋（下）	国道13号	1993	30	13.7	12.5	PC		湯沢	秋田県	大仙市	R1	Ⅰ		○									
2129	宇留井橋	国道13号	1964	59	7.5	9.4	PC		湯沢	秋田県	大仙市	R1	Ⅰ		○									
2130	峰吉川橋	国道13号	1966	57	7.3	12.4	PC		湯沢	秋田県	大仙市	R1	Ⅰ		○									
2131	南刈和野跨線橋	国道13号	2000	23	112.5	17.0	鋼橋		湯沢	秋田県	大仙市	R4	Ⅱ			○		○						床版補修
2132	土買大橋	国道13号	2000	23	135.7	16.8	鋼橋		湯沢	秋田県	大仙市	R2	Ⅱ			○								床版補修
2133	安田橋（下）	国道13号	1990	33	21.4	13.0	PC		湯沢	秋田県	横手市	H30	Ⅰ	○										
2134	杉沢橋	国道13号	1964	59	30.7	7.6	鋼橋		湯沢	秋田県	横手市	R3	Ⅰ				○							
2135	横手川橋	国道13号	1964	59	93.2	7.7	鋼橋		湯沢	秋田県	横手市	R3	Ⅰ				○							
2136	横手第２ご線橋	国道13号	1966	57	22.9	9.2	鋼橋		湯沢	秋田県	横手市	R1	Ⅲ		○				○					支承補修
2137	横手第１ご線橋	国道13号	1966	57	21.5	9.4	鋼橋		湯沢	秋田県	横手市	R1	Ⅱ		○					○				桁補修
2138	金屋ご線橋	国道13号	1965	58	24.9	9.1	鋼橋		湯沢	秋田県	横手市	R2	Ⅲ			○					○			床版補修
2139	新岩崎橋	国道13号	1978	45	318.9	10.5	鋼橋		湯沢	秋田県	湯沢市	R2	Ⅱ			○								断面修復
2140	岩崎ご線橋	国道13号	1968	55	21.9	9.9	鋼橋		湯沢	秋田県	湯沢市	R3	Ⅱ				○						○	断面修復
2141	関口ご線橋	国道13号	1966	57	19.1	8.5	鋼橋		湯沢	秋田県	湯沢市	R1	Ⅲ		○					○				支承補修
2142	戸沢橋	国道13号	1966	57	46.9	7.8	PC		湯沢	秋田県	湯沢市	R3	Ⅱ				○							断面修復
2143	須川橋	国道13号	1973	50	185.3	9.6	鋼橋		湯沢	秋田県	湯沢市	R2	Ⅲ			○			○	○				桁補修
2144	横堀ご線橋	国道13号	1966	57	20.3	8.7	鋼橋		湯沢	秋田県	湯沢市	R1	Ⅲ		○				○	○				桁補修
2145	湯の沢橋	国道13号	1964	59	21.4	8.3	鋼橋		湯沢	秋田県	湯沢市	R2	Ⅲ			○			○	○				桁補修
2146	雄勝川橋	国道13号	1964	59	39.0	7.7	鋼橋		湯沢	秋田県	湯沢市	R2	Ⅲ			○			○	○				桁補修
2147	第２片桟橋	国道13号	1963	60	181.2	3.5	PC		湯沢	秋田県	湯沢市	R1	Ⅱ		○									断面修復
2148	第１片桟橋	国道13号	1963	60	104.1	3.5	PC		湯沢	秋田県	湯沢市	R1	Ⅱ		○									断面修復
2149	新山橋	国道13号	1975	48	11.5	12.8	PC		湯沢	秋田県	横手市	R2	Ⅰ			○								
2150	佐賀会橋	国道13号	1974	49	11.5	12.8	PC		湯沢	秋田県	横手市	R2	Ⅰ			○								
2151	十五野橋	国道13号	1975	48	10.5	25.5	PC		湯沢	秋田県	横手市	R3	Ⅰ				○							
2152	金屋橋	国道13号	1961	62	9.0	12.5	PC		湯沢	秋田県	横手市	R3	Ⅱ				○							断面修復
2153	坂の下橋	国道13号	1962	61	3.8	11.5	PC		湯沢	秋田県	横手市	R3	Ⅱ				○							床版補修
2154	持田橋	国道13号	1967	56	12.0	11.8	PC		湯沢	秋田県	横手市	R3	Ⅱ				○							床版補修
2155	中野橋	国道13号	1967	56	3.2	10.2	PC		湯沢	秋田県	横手市	R3	Ⅰ				○							
2156	矢込沢橋	国道13号	1981	42	11.4	12.5	PC		湯沢	秋田県	湯沢市	R1	Ⅰ		○									
2157	冷水橋	国道13号	1956	67	4.7	7.2	PC		湯沢	秋田県	湯沢市	R1	Ⅰ		○									
2158	岩荻橋	国道13号	1955	68	6.3	9.2	PC		湯沢	秋田県	湯沢市	R1	Ⅰ		○									
2159	平和橋	国道13号	1968	55	5.3	19.6	PC		湯沢	秋田県	湯沢市	R3	Ⅰ				○							
2160	古館橋	国道13号	1968	55	7.3	15.7	PC		湯沢	秋田県	湯沢市	R3	Ⅰ				○							
2161	姉倉橋	国道13号	1961	62	7.3	11.0	PC		湯沢	秋田県	湯沢市	R2	Ⅱ			○								断面修復
2162	堤先橋	国道13号	1964	59	3.0	11.0	PC		湯沢	秋田県	湯沢市	R2	Ⅰ			○								
2163	横揚橋	国道13号	1962	61	5.3	14.8	PC		湯沢	秋田県	湯沢市	R1	Ⅱ		○									桁補修
2164	岩崎ご道橋	国道13号	1978	45	11.4	13.6	PC		湯沢	秋田県	湯沢市	R2	Ⅱ			○								断面修復
2165	上川原橋	国道13号	1966	57	13.5	9.3	PC		湯沢	秋田県	横手市	R4	Ⅱ					○						断面修復
2166	前通橋	国道13号	1964	59	8.4	10.6	PC		湯沢	秋田県	横手市	R3	Ⅱ				○							断面修復
2167	槻の沢橋	国道13号	1978	45	6.3	13.0	PC		湯沢	秋田県	湯沢市	R1	Ⅰ		○									
2168	小白岩橋	国道13号	1978	45	10.4	13.0	PC		湯沢	秋田県	湯沢市	R1	Ⅲ		○									断面修復
2169	新万石橋	国道13号	1980	43	144.6	12.0	PC		湯沢	秋田県	湯沢市	R2	Ⅱ			○								断面修復
2170	成沢橋	国道13号	1963	60	3.0	11.0	PC		湯沢	秋田県	湯沢市	R2	Ⅰ			○								
2171	出川橋側道橋	国道13号	1963	60	14.1	2.0	鋼橋		湯沢	秋田県	美郷町	R2	Ⅱ			○								桁補修
2172	宇留井橋側道橋	国道13号	1964	59	13.6	2.0	PC		湯沢	秋田県	大仙市	R4	Ⅰ					○						
2173	杉沢橋側道橋	国道13号	1984	39	37.7	1.4	鋼橋		湯沢	秋田県	横手市	R3	Ⅰ				○							
2174	横手川橋側道橋	国道13号	1984	39	101.2	1.8	鋼橋		湯沢	秋田県	横手市	R3	Ⅰ				○							
2175	横手第２ご線橋側道橋	国道13号	1984	39	31.6	1.4	鋼橋		湯沢	秋田県	横手市	R1	Ⅱ		○						○			排水施設補修
2176	横手第１ご線橋側道（下）	国道13号	1979	44	27.1	1.4	鋼橋		湯沢	秋田県	横手市	R1	Ⅲ		○					○				床版補修
2177	横手第１ご線橋側道（上）	国道13号	1979	44	27.1	1.4	鋼橋		湯沢	秋田県	横手市	R1	Ⅱ		○					○				桁補修
2178	金屋ご線橋側道橋	国道13号	1981	42	33.7	1.4	鋼橋		湯沢	秋田県	横手市	R2	Ⅲ			○					○			床版補修
2179	岩崎ご線橋側道橋（上）	国道13号	1978	45	21.8	2.0	鋼橋		湯沢	秋田県	湯沢市	R3	Ⅱ				○						○	桁補修
2180	関口ご線橋側道橋	国道13号	1980	43	31.0	1.4	鋼橋		湯沢	秋田県	湯沢市	R1	Ⅲ		○									床版補修
2181	戸沢橋側道橋	国道13号	1982	41	46.9	1.9	PC		湯沢	秋田県	湯沢市	R3	Ⅰ				○							
2182	横堀ご線橋側道橋	国道13号	1980	43	30.1	1.4	鋼橋		湯沢	秋田県	湯沢市	R1	Ⅲ		○				○	○				床版補修
2183	湯の沢橋側道橋	国道13号	1984	39	24.0	2.0	鋼橋		湯沢	秋田県	湯沢市	R2	Ⅰ			○								
2184	雄勝川橋側道橋	国道13号	1982	41	42.4	2.0	鋼橋		湯沢	秋田県	湯沢市	R2	Ⅱ			○								断面修復
2185	新山橋側道橋	国道13号	1999	24	11.5	3.0	PC		湯沢	秋田県	横手市	R4	Ⅰ					○						

番号	施設名	路線名	架設年度（西暦）	架設後経過年数	橋長（m）	幅員（m）	橋梁の種類	溝橋	管理者	所在地		点検結果		点検の時期					修繕の時期					主な措置内容
									事務所	県	市町村	年度	健全性	R5	R6	R7	R8	R9	R5	R6	R7	R8	R9	
2186	上川原橋側道橋	国道13号	1986	37	26.8	2.0	鋼橋		湯沢	秋田県	横手市	R4	Ⅰ					○						
2187	安田橋（上）	国道13号	1990	33	21.4	13.0	PC		湯沢	秋田県	横手市	H30	Ⅰ	○										
2188	関口ご道橋	E13	2004	19	119.5	10.3	鋼橋		湯沢	秋田県	湯沢市	R4	Ⅰ					○						
2189	戸沢川橋	E13	2001	22	29.0	11.2	鋼橋		湯沢	秋田県	湯沢市	H30	Ⅱ	○										
2190	三関ご線橋	E13	2002	21	134.0	10.3	鋼橋		湯沢	秋田県	湯沢市	R4	Ⅱ				○	○						桁補修
2191	大沢川橋	E13	2002	21	19.3	11.2	PC		湯沢	秋田県	湯沢市	H30	Ⅱ	○										
2192	梺沢川橋	E13	2002	21	18.7	11.2	PC		湯沢	秋田県	湯沢市	H30	Ⅱ	○										
2193	寺田川橋	E13	2004	19	34.2	10.3	PC		湯沢	秋田県	湯沢市	H30	Ⅰ	○										
2194	御返事川橋	E13	2004	19	18.8	11.2	PC		湯沢	秋田県	湯沢市	H30	Ⅱ	○										
2195	高松川橋	E13	2004	19	142.1	9.3	鋼橋		湯沢	秋田県	湯沢市	H30	Ⅱ	○										
2196	相川ご道橋	E13	2003	20	20.0	10.3	PC		湯沢	秋田県	湯沢市	R3	Ⅰ				○							
2197	間倉ご線橋	国道13号	2005	18	120.0	12.0	鋼橋		湯沢	秋田県	大仙市	R4	Ⅱ			○		○						桁補修
2198	新玉川橋	国道13号	2006	17	699.0	12.3	鋼橋		湯沢	秋田県	大仙市	R4	Ⅰ					○						
2199	大門跨道橋	E13	2001	22	19.3	10.3	PC		湯沢	秋田県	湯沢市	H30	Ⅱ	○										
2200	木山方跨道橋	E13	2001	22	18.4	10.3	PC		湯沢	秋田県	湯沢市	H30	Ⅱ	○										
2201	山田跨道橋	E13	2001	22	20.9	10.3	PC		湯沢	秋田県	湯沢市	R3	Ⅱ				○							断面修復
2202	中野跨道橋	E13	2000	23	24.4	10.3	PC		湯沢	秋田県	湯沢市	H30	Ⅱ	○										
2203	駅西跨道橋	E13	2000	23	32.5	11.3	PC		湯沢	秋田県	湯沢市	H30	Ⅱ	○										
2204	清水跨道橋	E13	2002	21	30.8	10.3	PC		湯沢	秋田県	湯沢市	H30	Ⅱ	○										
2205	両神跨道橋	E13	2001	22	16.8	22.5	PC		湯沢	秋田県	湯沢市	H30	Ⅱ	○										
2206	元清水跨道橋（上）	E13	2001	22	24.8	10.5	PC		湯沢	秋田県	湯沢市	H30	Ⅱ	○										
2207	鶴館跨道橋（上）	E13	2000	23	23.9	14.8	PC		湯沢	秋田県	湯沢市	R3	Ⅱ				○							断面修復
2208	湯沢ＩＣ橋（上）	E13	2000	23	38.5	10.5	RC		湯沢	秋田県	湯沢市	H30	Ⅱ	○										
2209	岩崎ご線橋側道橋（下）	国道13号	2005	18	36.0	2.5	鋼橋		湯沢	秋田県	湯沢市	R3	Ⅰ				○							
2210	大浦ご線橋	国道13号	2009	14	233.5	12.0	混合橋		湯沢	秋田県	大仙市	R4	Ⅱ				○	○						伸縮装置補修
2211	丸子大橋（上）	国道13号	2003	20	95.0	12.5	PC		湯沢	秋田県	大仙市	R1	Ⅰ		○									
2212	富士見高架橋（上）	国道13号	2001	22	340.0	11.2	PC		湯沢	秋田県	大仙市	R2	Ⅱ			○								止水処理
2213	万太郎川橋（上）	国道13号	2000	23	13.6	12.5	PC		湯沢	秋田県	大仙市	R1	Ⅰ		○									
2214	元清水跨道橋（下）	E13	1999	24	24.8	10.5	PC		湯沢	秋田県	湯沢市	H30	Ⅱ	○										
2215	鶴館跨道橋（下）	E13	1999	24	23.9	10.5	PC		湯沢	秋田県	湯沢市	R3	Ⅰ				○							
2216	湯沢ＩＣ橋（下）	E13	2000	23	38.5	16.8	RC		湯沢	秋田県	湯沢市	H30	Ⅱ	○										
2217	丸子ご道橋（上）	国道13号	1985	38	18.3	12.5	PC		湯沢	秋田県	大仙市	R2	Ⅰ			○								
2218	花館高架橋（上）	国道13号	2008	15	420.0	11.3	PC		湯沢	秋田県	大仙市	R3	Ⅱ		○		○					○		断面修復
2219	堤地下道	国道13号	1991	32	3.7	22.5	溝橋	○	湯沢	秋田県	横手市	R2	Ⅱ			○								断面修復
2220	堰添ボックス	国道13号	1991	32	3.0	29.5	溝橋	○	湯沢	秋田県	横手市	R2	Ⅱ			○								目地補修
2221	堂山地下道	国道13号	1991	32	3.8	29.5	溝橋	○	湯沢	秋田県	横手市	R2	Ⅱ			○								排水施設補修
2222	新馬場ボックス	国道13号	1981	42	2.0	13.0	溝橋	○	湯沢	秋田県	湯沢市	R1	Ⅱ		○									ひびわれ補修
2223	東山ボックス	国道13号	1983	40	2.5	13.0	溝橋	○	湯沢	秋田県	湯沢市	R1	Ⅱ		○									断面修復
2224	山口ボックス	国道13号	1983	40	2.0	12.5	溝橋	○	湯沢	秋田県	湯沢市	R1	Ⅱ		○									断面修復
2225	小白岩１ボックス	国道13号	1983	40	3.8	13.4	溝橋	○	湯沢	秋田県	湯沢市	R1	Ⅱ		○									断面修復
2226	小白岩２ボックス	国道13号	1983	40	3.0	13.2	溝橋	○	湯沢	秋田県	湯沢市	R1	Ⅱ		○									断面修復
2227	六郎川原１ボックス	国道13号	1983	40	3.0	13.0	溝橋	○	湯沢	秋田県	湯沢市	R1	Ⅱ		○									断面修復
2228	六郎川原２ボックス	国道13号	1983	40	3.6	13.2	溝橋	○	湯沢	秋田県	湯沢市	R1	Ⅱ		○									断面修復
2229	板橋１ボックス	国道13号	1983	40	4.8	13.0	溝橋	○	湯沢	秋田県	湯沢市	R1	Ⅱ		○									断面修復
2230	板橋２ボックス	国道13号	1983	40	2.8	13.0	溝橋	○	湯沢	秋田県	湯沢市	R1	Ⅱ		○									ひびわれ補修
2231	沢田ボックス	国道13号	1966	57	4.0	12.0	溝橋	○	湯沢	秋田県	湯沢市	R1	Ⅱ		○									ひびわれ補修
2232	関口地下道	国道13号	1978	45	2.9	12.0	溝橋	○	湯沢	秋田県	湯沢市	R1	Ⅱ		○									ひびわれ補修
2233	愛宕町ボックス	国道13号	1969	54	5.2	12.0	溝橋	○	湯沢	秋田県	湯沢市	R1	Ⅱ		○									ひびわれ補修
2234	千石町ボックス	国道13号	1969	54	4.7	20.0	溝橋	○	湯沢	秋田県	湯沢市	R1	Ⅱ		○									断面修復
2235	山崎ボックス	国道13号	1968	55	2.3	19.0	溝橋	○	湯沢	秋田県	湯沢市	R2	Ⅱ			○								
2236	北三条ボックス	国道13号	1978	45	3.1	25.0	溝橋	○	湯沢	秋田県	湯沢市	R2	Ⅱ			○								断面修復
2237	新山道添ボックス	国道13号	1978	45	7.6	16.0	溝橋	○	湯沢	秋田県	横手市	R2	Ⅱ			○								断面修復
2238	上掃ボックス	国道13号	1978	45	3.8	21.0	溝橋	○	湯沢	秋田県	横手市	R2	Ⅱ			○								断面修復
2239	十文字下ボックス	国道13号	1978	45	2.0	27.5	溝橋	○	湯沢	秋田県	横手市	R2	Ⅱ			○								ひびわれ補修
2240	十文字第一地下道	国道13号	1978	45	3.2	23.0	溝橋	○	湯沢	秋田県	横手市	R2	Ⅱ			○								断面修復
2241	十文字第二地下道	国道13号	1978	45	3.2	28.0	溝橋	○	湯沢	秋田県	横手市	R2	Ⅱ			○								断面修復
2242	海道下１ボックス	国道13号	1978	45	2.4	20.3	溝橋	○	湯沢	秋田県	横手市	R2	Ⅱ			○								断面修復
2243	西上ボックス	国道13号	1978	45	3.2	13.8	溝橋	○	湯沢	秋田県	横手市	R4	Ⅱ					○						断面修復
2244	海道下２ボックス	国道13号	1978	45	3.0	14.0	溝橋	○	湯沢	秋田県	横手市	R4	Ⅱ					○						断面修復
2245	沖野２ボックス	国道13号	1978	45	7.5	18.1	溝橋	○	湯沢	秋田県	横手市	R4	Ⅱ					○						断面修復
2246	街道下ボックス	国道13号	1961	62	2.0	11.7	溝橋	○	湯沢	秋田県	横手市	R4	Ⅱ					○						断面修復
2247	大橋２ボックス	国道13号	1961	62	2.2	12.1	溝橋	○	湯沢	秋田県	横手市	R4	Ⅱ					○						断面修復
2248	四ッ屋ボックス	国道13号	2006	17	2.2	20.5	溝橋	○	湯沢	秋田県	横手市	R4	Ⅱ					○						断面修復
2249	上真山ボックス	国道13号	1966	57	3.5	23.8	溝橋	○	湯沢	秋田県	横手市	R4	Ⅱ					○						断面修復
2250	長持ボックス	国道13号	1970	53	2.5	16.0	溝橋	○	湯沢	秋田県	横手市	R4	Ⅱ					○						断面修復
2251	米ノ口ボックス	国道13号	2002	21	11.9	18.2	溝橋	○	湯沢	秋田県	美郷町	R2	Ⅱ			○								断面修復
2252	白山１ボックス	国道13号	1970	53	9.7	16.7	溝橋	○	湯沢	秋田県	美郷町	R2	Ⅱ			○								断面修復
2253	白山２ボックス	国道13号	1970	53	2.7	15.2	溝橋	○	湯沢	秋田県	美郷町	R2	Ⅱ			○								断面修復
2254	以与谷地ボックス	国道13号	1989	34	3.4	23.2	溝橋	○	湯沢	秋田県	大仙市	R2	Ⅱ			○								断面修復
2255	奈加谷地ボックス	国道13号	2003	20	2.6	33.6	溝橋	○	湯沢	秋田県	大仙市	R2	Ⅱ			○								ひびわれ補修
2256	田中ボックス	国道13号	1989	34	4.0	29.0	溝橋	○	湯沢	秋田県	大仙市	R2	Ⅱ			○								断面修復
2257	和合地下道	国道13号	1988	35	3.7	28.8	溝橋	○	湯沢	秋田県	大仙市	R2	Ⅱ			○								ひびわれ補修
2258	宝門清水２ボックス	国道13号	1989	34	9.2	26.0	溝橋	○	湯沢	秋田県	大仙市	R2	Ⅱ			○								断面修復
2259	穂長ボックス	国道13号	2003	20	7.5	31.5	溝橋	○	湯沢	秋田県	大仙市	R2	Ⅱ			○								断面修復
2260	屋敷後ボックス	国道13号	2004	19	5.6	27.0	溝橋	○	湯沢	秋田県	大仙市	R1	Ⅱ		○									ひびわれ補修
2261	戸蒔地下道	国道13号	1988	35	3.7	27.0	溝橋	○	湯沢	秋田県	大仙市	R1	Ⅱ		○									ひびわれ補修
2262	戸蒔ボックス	国道13号	1989	34	7.0	27.0	溝橋	○	湯沢	秋田県	大仙市	R1	Ⅱ		○									ひびわれ補修
2263	福田１ボックス	国道13号	1989	34	3.4	27.4	溝橋	○	湯沢	秋田県	大仙市	R1	Ⅱ		○									ひびわれ補修
2264	福田２ボックス	国道13号	2004	19	7.7	27.0	溝橋	○	湯沢	秋田県	大仙市	R1	Ⅱ		○									ひびわれ補修
2265	福田３ボックス	国道13号	1989	34	4.2	27.0	溝橋	○	湯沢	秋田県	大仙市	R1	Ⅱ		○									断面修復
2266	川前地下道	国道13号	1989	34	3.7	27.0	溝橋	○	湯沢	秋田県	大仙市	R1	Ⅱ		○									ひびわれ補修
2267	福田地下道	国道13号	1989	34	3.7	27.0	溝橋	○	湯沢	秋田県	大仙市	R1	Ⅱ		○									ひびわれ補修
2268	福田町ボックス	国道13号	1989	34	2.1	27.0	溝橋	○	湯沢	秋田県	大仙市	R1	Ⅱ		○									断面修復
2269	中町ボックス	国道13号	1989	34	4.8	27.2	溝橋	○	湯沢	秋田県	大仙市	R1	Ⅱ		○									ひびわれ補修
2270	柳町地下道	国道13号	1993	30	3.7	27.0	溝橋	○	湯沢	秋田県	大仙市	R1	Ⅱ		○									ひびわれ補修
2271	柳町ボックス	国道13号	1993	30	5.5	27.0	溝橋	○	湯沢	秋田県	大仙市	R1	Ⅱ		○									ひびわれ補修
2272	豊後野下段ボックス	国道13号	2003	20	5.1	15.3	溝橋	○	湯沢	秋田県	大仙市	R4	Ⅱ					○						断面修復
2273	館越中嶋ボックス	国道13号	2004	19	5.7	27.6	溝橋	○	湯沢	秋田県	大仙市	R4	Ⅱ					○						断面修復
2274	薬師ボックス	国道13号	2004	19	3.3	11.0	溝橋	○	湯沢	秋田県	大仙市	R4	Ⅱ					○						断面修復
2275	大坪ボックス	国道13号	2009	14	5.5	14.6	溝橋	○	湯沢	秋田県	大仙市	R4	Ⅱ					○						断面修復
2276	下新屋ボックス	国道13号	2009	14	5.2	14.5	溝橋	○	湯沢	秋田県	大仙市	R4	Ⅱ					○						断面修復
2277	北楢岡沖田ボックス	国道13号	2010	13	5.4	14.6	溝橋	○	湯沢	秋田県	大仙市	R4	Ⅱ					○						ひびわれ補修
2278	嶋谷地ボックス	国道13号	2010	13	4.6	14.8	溝橋	○	湯沢	秋田県	大仙市	R4	Ⅱ					○						ひびわれ補修
2279	中野ボックス	国道13号	2010	13	2.5	15.1	溝橋	○	湯沢	秋田県	大仙市	R2	Ⅱ			○								断面修復
2280	下船戸ボックス	国道13号	2002	21	4.6	17.0	溝橋	○	湯沢	秋田県	大仙市	R2	Ⅱ			○								断面修復

番号	施設名	路線名	架設年度（西暦）	架設後経過年数	橋長（m）	幅員（m）	橋梁の種類	溝橋	管理者	所在地		点検結果		点検の時期					修繕の時期					主な措置内容
									事務所	県	市町村	年度	健全性	R5	R6	R7	R8	R9	R5	R6	R7	R8	R9	
2281	浮蓋谷地１ボックス	国道13号	1997	26	4.9	17.0	溝橋	○	湯沢	秋田県	大仙市	R2	Ⅱ			○								ひびわれ補修
2282	浮蓋谷地２ボックス	国道13号	1997	26	3.4	21.5	溝橋	○	湯沢	秋田県	大仙市	R2	Ⅱ			○								床版補修
2283	加賀戸ボックス	国道13号	1991	32	5.3	17.0	溝橋	○	湯沢	秋田県	大仙市	R2	Ⅱ			○								断面修復
2284	一ト鶴ボックス	国道13号	1997	26	17.6	16.9	溝橋	○	湯沢	秋田県	大仙市	R2	Ⅱ			○								断面修復
2285	大佐沢ボックス	国道13号	1986	37	4.3	14.0	溝橋	○	湯沢	秋田県	大仙市	R2	Ⅱ			○								ひびわれ補修
2286	前田ボックス	国道13号	1966	57	4.8	11.1	溝橋	○	湯沢	秋田県	大仙市	R2	Ⅱ			○								断面修復
2287	峰吉川地下道	国道13号	1991	32	4.0	11.0	溝橋	○	湯沢	秋田県	大仙市	R4	Ⅱ					○						断面修復
2288	須川１１ボックス	E13	2004	19	10.4	12.9	溝橋	○	湯沢	秋田県	湯沢市	H30	Ⅱ	○										
2289	須川１４ボックス	E13	2004	19	9.5	13.0	溝橋	○	湯沢	秋田県	湯沢市	H30	Ⅱ	○										
2290	須川１５ボックス	E13	2004	19	13.8	13.0	溝橋	○	湯沢	秋田県	湯沢市	H30	Ⅱ	○										
2291	須川１６ボックス	E13	2004	19	10.0	12.8	溝橋	○	湯沢	秋田県	湯沢市	H30	Ⅱ	○										
2292	須川１７ボックス	E13	2004	19	10.1	12.7	溝橋	○	湯沢	秋田県	湯沢市	H30	Ⅱ	○										
2293	三関１ボックス	E13	2004	19	12.1	11.3	溝橋	○	湯沢	秋田県	湯沢市	R2	Ⅱ			○								
2294	三関６ボックス	E13	1999	24	11.2	12.0	溝橋	○	湯沢	秋田県	湯沢市	H30	Ⅱ	○										
2295	新雄勝川橋	E13	2013	10	59.8	8.0	鋼橋		湯沢	秋田県	湯沢市	R4	Ⅱ					○						断面修復
2296	院内小沢橋	E13	2009	14	29.6	13.5	PC		湯沢	秋田県	湯沢市	R4	Ⅰ					○						
2297	湯ノ沢温泉大橋	E13	2010	13	179.0	12.0	鋼橋		湯沢	秋田県	湯沢市	R4	Ⅰ					○						
2298	第１号ボックス	E13	2009	14	4.5	14.6	溝橋	○	湯沢	秋田県	湯沢市	H30	Ⅱ	○										
2299	第２号ボックス	E13	2009	14	12.5	13.5	溝橋	○	湯沢	秋田県	湯沢市	H30	Ⅱ	○										
2300	第５号ボックス	E13	2010	13	5.0	16.1	溝橋	○	湯沢	秋田県	湯沢市	H30	Ⅰ	○										
2301	横手安田側道橋（上）	国道13号	1979	44	11.2	1.2	鋼橋		湯沢	秋田県	横手市	R2	Ⅲ			○			○	○				架替予定
2302	横手安田側道橋（下）	国道13号	1979	44	12.0	1.4	鋼橋		湯沢	秋田県	横手市	R2	Ⅲ			○			○	○				架替予定
2303	下船戸ボックス2(仮名)	国道13号	2002	21	2.5	20.5	溝橋	○	湯沢	秋田県	大仙市	R2	Ⅰ			○								
2304	北三条ボックス2(仮名)	国道13号	1978	45	3.1	25.0	溝橋	○	湯沢	秋田県	湯沢市	R2	Ⅱ			○								断面修復
2305	新大湯橋	国道7号	2006	17	36.0	15.0	PC		能代	秋田県	大館市	H30	Ⅱ	○										
2306	今度渡橋	国道7号	1958	65	77.9	7.2	鋼橋		能代	秋田県	大館市	H30	Ⅲ	○										床版補修
2307	長走ご線橋	国道7号	1967	56	51.0	8.7	鋼橋		能代	秋田県	大館市	H30	Ⅲ	○					○	○	○			桁補修
2308	女神橋	国道7号	1964	59	20.5	9.4	鋼橋		能代	秋田県	大館市	R4	Ⅱ					○						
2309	寺の沢橋	国道7号	1965	58	11.4	9.5	PC		能代	秋田県	大館市	R4	Ⅱ					○						
2310	白沢ご線橋	国道7号	1966	57	45.0	8.2	鋼橋		能代	秋田県	大館市	R2	Ⅲ			○			○					撤去予定
2311	大館ご線橋	国道7号	1967	56	28.8	12.8	鋼橋		能代	秋田県	大館市	H30	Ⅲ	○					○	○	○			桁補修
2312	岱野ご線橋	国道7号	1968	55	15.4	12.8	鋼橋		能代	秋田県	大館市	R1	Ⅱ		○									
2313	東大橋	国道7号	1970	53	137.1	11.5	鋼橋		能代	秋田県	大館市	R4	Ⅱ					○						
2314	餅田橋	国道7号	1958	65	166.0	7.0	鋼橋		能代	秋田県	大館市	R4	Ⅲ					○				○		支承補修
2315	下川沿ご線橋	国道7号	1967	56	31.0	8.7	鋼橋		能代	秋田県	大館市	R3	Ⅱ				○							
2316	山田橋	国道7号	1964	59	26.5	9.1	鋼橋		能代	秋田県	大館市	R4	Ⅱ					○						
2317	田代大橋	国道7号	1965	58	115.0	7.6	鋼橋		能代	秋田県	大館市	R4	Ⅲ					○				○		桁補修
2318	早口橋	国道7号	1987	36	68.3	21.0	鋼橋		能代	秋田県	大館市	R4	Ⅱ					○						
2319	糠沢新橋	国道7号	1965	58	26.7	9.6	鋼橋		能代	秋田県	北秋田市	R3	Ⅱ				○							
2320	綴子新橋	国道7号	1965	58	59.1	8.2	鋼橋		能代	秋田県	北秋田市	R3	Ⅲ				○				○			ひびわれ補修・断面修復
2321	前山新橋	国道7号	1965	58	53.0	7.6	鋼橋		能代	秋田県	北秋田市	R3	Ⅲ				○				○			桁補修
2322	長木川橋	E7	1996	27	98.1	10.4	鋼橋		能代	秋田県	大館市	R1	Ⅱ		○									
2323	あやめ橋（上）	E7	1998	25	34.0	10.9	PC		能代	秋田県	大館市	R2	Ⅱ			○								
2324	新乱川橋	国道7号	1998	25	23.0	20.4	PC		能代	秋田県	大館市	R2	Ⅰ			○								
2325	大館南第二ご道橋	E7	1998	25	34.5	15.1	PC		能代	秋田県	大館市	R3	Ⅰ				○							
2326	沼館大橋	E7	1998	25	170.0	10.4	PC		能代	秋田県	大館市	R2	Ⅱ			○								
2327	松木跨道橋（上）	E7	1998	25	27.0	10.9	鋼橋		能代	秋田県	大館市	R2	Ⅱ			○								
2328	あやめ跨道橋（上）	E7	1998	25	27.4	10.9	PC		能代	秋田県	大館市	R2	Ⅱ			○								
2329	多茂木橋	国道7号	1965	58	5.4	9.1	PC		能代	秋田県	大館市	H30	Ⅰ	○										
2330	小繋橋	国道7号	1965	58	29.9	8.7	鋼橋		能代	秋田県	能代市	R1	Ⅱ		○									
2331	駒形橋	国道7号	1955	68	18.6	8.3	鋼橋		能代	秋田県	能代市	R3	Ⅱ				○							
2332	川尻橋	国道7号	1960	63	52.7	7.7	PC		能代	秋田県	三種町	R1	Ⅰ		○									
2333	糸流橋	国道7号	1962	61	16.6	8.7	PC		能代	秋田県	三種町	R3	Ⅱ				○							
2334	鹿渡橋	国道7号	1962	61	14.6	8.5	PC		能代	秋田県	三種町	R2	Ⅱ			○								
2335	鯉川橋	国道7号	1962	61	16.6	8.5	PC		能代	秋田県	三種町	R3	Ⅱ				○							
2336	切石ご道橋	国道7号	1995	28	43.5	12.9	鋼橋		能代	秋田県	能代市	R3	Ⅱ				○							
2337	切石ご線橋	国道7号	1995	28	44.5	12.9	鋼橋		能代	秋田県	能代市	H30	Ⅱ	○										
2338	悪土川橋（上）	国道7号	1975	48	15.5	10.8	鋼橋		能代	秋田県	能代市	H30	Ⅱ	○										
2339	悪土川橋（下）	国道7号	2002	21	15.5	9.7	鋼橋		能代	秋田県	能代市	H30	Ⅰ	○										
2340	能代ご線橋	国道7号	1975	48	51.9	11.0	鋼橋		能代	秋田県	能代市	H30	Ⅲ	○					○	○	○			支承補修
2341	檜山川新橋	国道7号	1975	48	52.8	11.0	鋼橋		能代	秋田県	能代市	R4	Ⅰ					○						
2342	きみまち大橋	国道7号	1978	45	263.7	12.5	鋼橋		能代	秋田県	能代市	H30	Ⅱ	○										
2343	二ツ井大橋	国道7号	1995	28	408.8	11.3	PC		能代	秋田県	能代市	R4	Ⅱ					○						
2344	種梅川橋	国道7号	1986	37	36.0	13.0	鋼橋		能代	秋田県	能代市	R3	Ⅲ				○				○			撤去予定
2345	二ツ井高架橋	国道7号	1990	33	442.2	8.8	混合橋		能代	秋田県	能代市	H30	Ⅲ	○					○	○	○			桁・支承補修
2346	天瀬川橋	国道7号	1965	58	10.4	9.0	PC		能代	秋田県	三種町	R2	Ⅰ			○								
2347	山谷溝橋	国道7号	1962	61	8.4	8.5	PC		能代	秋田県	三種町	R2	Ⅰ			○								
2348	新屋敷橋	国道7号	1962	61	8.4	8.7	PC		能代	秋田県	三種町	R2	Ⅱ			○								
2349	牡丹橋	国道7号	1961	62	4.2	9.0	RC		能代	秋田県	三種町	R2	Ⅰ			○								
2350	鵜川橋	国道7号	1960	63	13.6	8.5	PC		能代	秋田県	三種町	R4	Ⅰ					○						
2351	今度渡橋側道橋	国道7号	1979	44	78.0	1.5	鋼橋		能代	秋田県	大館市	H30	Ⅱ	○										
2352	女神橋側道橋	国道7号	1981	42	30.4	2.0	混合橋		能代	秋田県	大館市	R4	Ⅱ					○						
2353	寺の沢橋側道橋	国道7号	1983	40	12.0	2.0	PC		能代	秋田県	大館市	R4	Ⅰ					○						
2354	白沢側道橋	国道7号	1999	24	75.0	2.8	鋼橋		能代	秋田県	大館市	R2	Ⅱ			○								
2355	餅田橋側道橋	国道7号	1975	48	166.3	2.0	鋼橋		能代	秋田県	大館市	R4	Ⅲ					○				○		桁・支承補修
2356	下川沿ご線橋側道橋	国道7号	1982	41	36.3	1.4	鋼橋		能代	秋田県	大館市	R3	Ⅰ				○							
2357	山田橋側歩道橋	国道7号	1980	43	26.5	2.0	鋼橋		能代	秋田県	大館市	R4	Ⅲ					○				○		床版補修
2358	田代大橋側道橋	国道7号	1978	45	115.0	2.0	鋼橋		能代	秋田県	大館市	R4	Ⅱ					○						
2359	綴子新橋側道橋	国道7号	1979	44	63.0	1.6	鋼橋		能代	秋田県	北秋田市	R3	Ⅲ				○				○			桁補修
2360	前山橋側道橋	国道7号	1982	41	56.3	1.8	鋼橋		能代	秋田県	北秋田市	R3	Ⅲ				○				○			支承補修
2361	小繋橋側道橋	国道7号	1987	36	48.6	1.4	PC		能代	秋田県	能代市	R1	Ⅰ		○									
2362	駒形橋側道橋（下）	国道7号	1973	50	19.8	1.9	鋼橋		能代	秋田県	能代市	R3	Ⅲ				○			○				部材交換
2363	駒形橋側道橋（上）	国道7号	1982	41	18.6	1.4	鋼橋		能代	秋田県	能代市	R3	Ⅲ				○			○				桁補修
2364	川尻橋側道橋	国道7号	1971	52	52.7	1.4	鋼橋		能代	秋田県	三種町	R1	Ⅰ		○									
2365	糸流橋側道橋	国道7号	1984	39	16.7	1.5	PC		能代	秋田県	三種町	R3	Ⅱ				○							
2366	鹿渡橋側道橋（上）	国道7号	1978	45	14.6	1.4	鋼橋		能代	秋田県	三種町	R2	Ⅰ			○								
2367	鹿渡橋側道橋（下）	国道7号	1994	29	14.6	1.7	鋼橋		能代	秋田県	三種町	R2	Ⅰ			○								
2368	鯉川橋側道橋（上）	国道7号	1984	39	16.6	1.5	PC		能代	秋田県	三種町	R3	Ⅰ				○							
2369	鯉川橋側道橋（下）	国道7号	1979	44	16.6	1.4	鋼橋		能代	秋田県	三種町	R3	Ⅱ				○							
2370	天瀬川橋側道橋	国道7号	1979	44	10.4	1.4	鋼橋		能代	秋田県	三種町	R2	Ⅰ			○								
2371	山谷溝橋側道橋	国道7号	1980	43	8.4	1.4	鋼橋		能代	秋田県	三種町	R2	Ⅰ			○								
2372	新屋敷橋側道橋	国道7号	1981	42	8.4	1.4	鋼橋		能代	秋田県	三種町	R2	Ⅱ			○								
2373	牡丹橋側道橋	国道7号	1961	62	4.2	1.6	鋼橋		能代	秋田県	三種町	R2	Ⅱ			○								
2374	鵜川橋側道橋	国道7号	1982	41	13.6	2.0	鋼橋		能代	秋田県	三種町	R4	Ⅱ					○						
2375	大館新橋	国道7号	2001	22	118.5	15.8	PC		能代	秋田県	大館市	R1	Ⅱ		○									

番号	施設名	路線名	架設年度（西暦）	架設後経過年数	橋長（m）	幅員（m）	橋梁の種類	溝橋	管理者	所在地		点検結果		点検の時期					修繕の時期					主な措置内容
									事務所	県	市町村	年度	健全性	R5	R6	R7	R8	R9	R5	R6	R7	R8	R9	
2376	二ツ井大橋側道橋	国道7号	1995	28	28.1	2.1	RC		能代	秋田県	能代市	R4	Ⅰ					○						
2377	糠沢新橋側道橋	国道7号	2005	18	27.2	1.8	鋼橋		能代	秋田県	北秋田市	R3	Ⅰ				○							
2378	福田第１こ道橋	国道7号	1989	34	42.0	4.6	PC		能代	秋田県	能代市	H30	Ⅱ	○										
2379	福田こ道橋	国道7号	1991	32	49.5	6.1	PC		能代	秋田県	能代市	H30	Ⅰ	○										
2380	浅内こ道橋	国道7号	1992	31	19.4	7.1	PC		能代	秋田県	能代市	R1	Ⅱ		○									
2381	ムサ岱こ道橋	国道7号	2003	20	45.1	4.5	PC		能代	秋田県	能代市	R1	Ⅱ		○									
2382	浅内橋	E7	2004	19	121.3	14.4	鋼橋		能代	秋田県	能代市	R1	Ⅰ		○									
2383	小友こ線橋	E7	2005	18	148.0	10.2	鋼橋		能代	秋田県	能代市	R1	Ⅱ		○									
2384	扇田こ道橋	E7	2004	19	80.0	4.0	PC		能代	秋田県	能代市	R2	Ⅱ			○								
2385	大台野こ道橋	E7	2004	19	49.0	4.0	PC		能代	秋田県	能代市	R2	Ⅱ			○								
2386	駒形こ道橋	E7	2005	18	32.7	4.0	PC		能代	秋田県	能代市	R2	Ⅱ			○								
2387	桧山川橋	E7	2004	19	83.2	10.2	鋼橋		能代	秋田県	能代市	R1	Ⅰ		○									
2388	姥懐橋	E7	2007	16	340.0	10.2	PC		能代	秋田県	能代市	R2	Ⅰ			○								
2389	駒形１号橋	E7	2006	17	190.0	10.2	PC		能代	秋田県	能代市	R2	Ⅲ			○				○				桁・落橋防止補修
2390	駒形２号橋	E7	2005	18	280.0	10.2	鋼橋		能代	秋田県	能代市	R1	Ⅰ		○									
2391	二ツ井高架橋（上オンランプ）	国道7号	1990	33	140.2	8.0	PC		能代	秋田県	能代市	R4	Ⅱ			○		○						
2392	二ツ井高架橋（下オフランプ）	国道7号	1990	33	61.0	8.0	PC		能代	秋田県	能代市	R2	Ⅱ			○								
2393	新下内橋	国道7号	2006	17	48.0	15.0	鋼橋		能代	秋田県	大館市	H30	Ⅰ	○										
2394	豊祥岱横断橋	国道7号	1975	48	18.5	9.8	PC		能代	秋田県	能代市	R2	Ⅱ			○								
2395	鯉川溝橋側道橋（上）	国道7号	1984	39	5.4	1.4	RC		能代	秋田県	三種町	R2	Ⅰ			○								
2396	鯉川溝橋側道橋（下）	国道7号	1984	39	5.4	1.3	RC		能代	秋田県	三種町	R2	Ⅰ			○								
2397	鯉川溝橋	国道7号	1967	56	3.5	17.0	RC		能代	秋田県	三種町	R2	Ⅱ			○								
2398	新矢立峠橋	国道7号	2010	13	88.0	15.0	鋼橋		能代	秋田県	大館市	H30	Ⅱ	○										
2399	真中大橋	E7	2006	17	307.4	10.2	鋼橋		能代	秋田県	大館市	H30	Ⅰ	○										
2400	大館南第一こ道橋	E7	2006	17	32.4	14.8	PC		能代	秋田県	大館市	R3	Ⅱ				○							
2401	大館南ＩＣ橋	E7	2010	13	34.3	14.5	PC		能代	秋田県	大館市	H30	Ⅱ	○										
2402	赤湯橋	国道7号	2011	12	62.0	15.0	鋼橋		能代	秋田県	大館市	R1	Ⅱ		○									
2403	あやめ橋（下）	E7	2011	12	34.0	10.9	PC		能代	秋田県	大館市	R2	Ⅱ			○								
2404	松木こ道橋（下）	E7	2012	11	29.0	10.0	PC		能代	秋田県	大館市	R2	Ⅰ			○								
2405	あやめこ道橋（下）	E7	2011	12	24.5	10.0	PC		能代	秋田県	大館市	R2	Ⅱ			○								
2406	釈迦内こ道橋	E7	2012	11	100.9	10.2	鋼橋		能代	秋田県	大館市	R2	Ⅱ			○								
2407	釈迦内こ線橋	E7	2013	10	163.0	10.2	鋼橋		能代	秋田県	大館市	R2	Ⅱ			○								
2408	釈迦内橋	E7	2007	16	296.0	10.3	鋼橋		能代	秋田県	大館市	R2	Ⅰ			○								
2409	大茂内沢橋	E7	2008	15	88.0	10.2	PC		能代	秋田県	大館市	R2	Ⅰ			○								
2410	大川目沢橋	E7	2009	14	431.0	10.3	鋼橋		能代	秋田県	大館市	R2	Ⅱ			○								
2411	支根刈沢橋	E7	2008	15	86.5	10.3	PC		能代	秋田県	大館市	R2	Ⅰ			○								
2412	新遠部川橋	E7	2007	16	111.5	10.3	鋼橋		能代	秋田県	小坂町	R2	Ⅰ			○								
2413	浅内ボックス	国道7号	1980	43	2.0	39.0	溝橋	○	能代	秋田県	能代市	R3	Ⅰ				○							
2414	松長布ボックス	国道7号	1977	46	4.0	34.2	溝橋	○	能代	秋田県	能代市	R3	Ⅰ				○							
2415	高塙ボックス	国道7号	1977	46	2.0	31.7	溝橋	○	能代	秋田県	能代市	R3	Ⅰ				○							
2416	中谷地ボックス	国道7号	1977	46	4.0	31.0	溝橋	○	能代	秋田県	能代市	R3	Ⅱ				○							
2417	宮ノ前ボックス	国道7号	1977	46	2.0	23.8	溝橋	○	能代	秋田県	能代市	R3	Ⅱ				○							
2418	鰍渕①ボックス	国道7号	1977	46	2.0	23.6	溝橋	○	能代	秋田県	能代市	R3	Ⅱ				○							
2419	扇田ボックス	国道7号	1977	46	2.0	18.0	溝橋	○	能代	秋田県	能代市	R3	Ⅰ				○							
2420	切石①ボックス	国道7号	1962	61	4.0	22.5	溝橋	○	能代	秋田県	能代市	R3	Ⅱ				○							
2421	切石②ボックス	国道7号	1995	28	3.0	20.0	溝橋	○	能代	秋田県	能代市	R3	Ⅰ				○							
2422	種ボックス	国道7号	1995	28	3.0	28.0	溝橋	○	能代	秋田県	能代市	R3	Ⅰ				○							
2423	小繋ボックス	国道7号	1965	58	2.0	11.0	溝橋	○	能代	秋田県	能代市	R3	Ⅱ				○							
2424	綴子ボックス	国道7号	1965	58	2.8	13.0	溝橋	○	能代	秋田県	北秋田市	R3	Ⅱ				○							
2425	大谷地ボックス	国道7号	1966	57	2.6	11.0	溝橋	○	能代	秋田県	大館市	R3	Ⅱ				○							
2426	長木川ボックス	国道7号	1973	50	3.0	14.4	溝橋	○	能代	秋田県	大館市	R3	Ⅱ				○							
2427	有浦①ボックス	国道7号	1973	50	2.0	12.0	溝橋	○	能代	秋田県	大館市	R3	Ⅰ				○							
2428	有浦②ボックス	国道7号	1973	50	2.0	27.7	溝橋	○	能代	秋田県	大館市	R3	Ⅰ				○							
2429	板子石境ボックス	国道7号	1969	54	4.5	16.7	溝橋	○	能代	秋田県	大館市	R3	Ⅱ				○							
2430	二本杉後ボックス	国道7号	1969	54	2.6	28.0	溝橋	○	能代	秋田県	大館市	R3	Ⅰ				○							
2431	釈迦内①ボックス	国道7号	1969	54	4.0	17.0	溝橋	○	能代	秋田県	大館市	R3	Ⅰ				○							
2432	河戸川ボックス	E7	2003	20	3.8	29.5	溝橋	○	能代	秋田県	能代市	R3	Ⅰ				○							
2433	中ノ段ボックス	E7	2003	20	3.4	27.0	溝橋	○	能代	秋田県	能代市	R3	Ⅰ				○							
2434	鰍渕②ボックス	E7	2003	20	3.4	42.0	溝橋	○	能代	秋田県	能代市	R3	Ⅰ				○							
2435	田床内ボックス	E7	2004	19	4.5	18.0	溝橋	○	能代	秋田県	能代市	R3	Ⅰ				○							
2436	中鴨巣ボックス	E7	2003	20	3.1	18.0	溝橋	○	能代	秋田県	能代市	R3	Ⅰ				○							
2437	鴨巣ボックス	E7	2003	20	4.1	14.0	溝橋	○	能代	秋田県	能代市	R3	Ⅱ				○							
2438	飛根①ボックス	E7	2004	19	3.3	13.0	溝橋	○	能代	秋田県	能代市	R3	Ⅰ				○							
2439	飛根②ボックス	E7	2004	19	3.3	14.0	溝橋	○	能代	秋田県	能代市	R3	Ⅰ				○							
2440	駒形ボックス	E7	2004	19	4.0	15.0	溝橋	○	能代	秋田県	能代市	R3	Ⅰ				○							
2441	切石③ボックス	E7	2004	19	3.0	31.5	溝橋	○	能代	秋田県	能代市	R3	Ⅰ				○							
2442	片山ボックス	E7	2000	23	2.0	38.5	溝橋	○	能代	秋田県	大館市	R3	Ⅱ				○							
2443	釈迦内②ボックス	E7	2000	23	4.0	31.0	溝橋	○	能代	秋田県	大館市	R3	Ⅰ				○							
2444	釈迦内③ボックス	E7	2000	23	4.2	31.0	溝橋	○	能代	秋田県	大館市	R3	Ⅱ				○							
2445	釈迦内④ボックス	E7	2000	23	3.0	24.8	溝橋	○	能代	秋田県	大館市	R3	Ⅰ				○							
2446	摩当川橋	E7	2014	9	83.0	10.5	鋼橋		能代	秋田県	北秋田市	R4	Ⅰ					○						
2447	引欠川橋	E7	2008	15	67.4	10.3	PC		能代	秋田県	大館市	R4	Ⅰ					○						
2448	櫃崎こ道橋	E7	2012	11	21.4	21.3	PC		能代	秋田県	大館市	R4	Ⅱ					○						
2449	堂ノ下①ボックス	E7	2010	13	5.5	16.0	溝橋	○	能代	秋田県	北秋田市	H30	Ⅰ	○										
2450	堂ノ下②ボックス	E7	2008	15	3.6	16.8	溝橋	○	能代	秋田県	北秋田市	H30	Ⅰ	○										
2451	堂の沢ボックス	E7	2008	15	3.7	16.1	溝橋	○	能代	秋田県	大館市	H30	Ⅰ	○										
2452	下八幡岱ボックス	E7	2009	14	2.0	25.1	溝橋	○	能代	秋田県	大館市	H30	Ⅰ	○										
2453	堤谷内ボックス	E7	2009	14	7.0	26.2	溝橋	○	能代	秋田県	大館市	H30	Ⅰ	○										
2454	Eランプ橋	E7	2017	6	26.7	15.5	PC		能代	秋田県	北秋田市	H30	Ⅱ	○										
2455	脇神こ道橋	E7	2018	5	49.4	10.6	PC		能代	秋田県	北秋田市	H30	Ⅱ	○										
2456	小猿部川橋	E7	2015	8	137.2	12.7	鋼橋		能代	秋田県	北秋田市	H30	Ⅱ	○										
2457	小森川橋（上）	E7	2017	6	121.0	15.7	鋼橋		能代	秋田県	北秋田市	H30	Ⅱ	○										
2458	小森川橋（下）	E7	2017	6	123.0	8.5	鋼橋		能代	秋田県	北秋田市	H30	Ⅱ	○										
2459	藤株こ道橋	E7	2014	9	39.5	17.9	鋼橋		能代	秋田県	北秋田市	H30	Ⅰ	○										
2460	蟹沢川橋	E7	1997	26	26.9	17.3	PC		能代	秋田県	北秋田市	H30	Ⅱ	○										
2461	扇渕ボックス	国道7号	1977	46	3.0	14.0	溝橋	○	能代	秋田県	能代市	R3	Ⅰ				○							
2462	新田川橋	国道13号	1962	61	36.0	9.5	PC		山形	山形県	新庄市	R1	Ⅱ		○									
2463	指首野川橋	国道13号	1967	56	24.7	9.2	PC		山形	山形県	新庄市	R2	Ⅱ			○							○	
2464	新泉田川橋（新泉田橋）	国道13号	1967	56	153.4	8.0	PC		山形	山形県	新庄市	R3	Ⅱ				○						○	
2465	上台橋	国道13号	1941	82	22.0	8.0	RC		山形	山形県	金山町	H30	Ⅱ	○									○	
2466	金山橋	国道13号	1955	68	74.8	7.0	RC		山形	山形県	金山町	H30	Ⅱ	○									○	
2467	中田橋	国道13号	1960	63	20.5	7.5	鋼橋		山形	山形県	金山町	R4	Ⅱ					○					○	
2468	塩根橋	国道13号	1959	64	45.7	10.3	混合橋		山形	山形県	金山町	R4	Ⅱ					○					○	
2469	朴木沢橋	国道13号	1979	44	36.2	12.5	鋼橋		山形	山形県	真室川町	R3	Ⅲ				○				○	○		断面修復
2470	鳥越跨線橋（上）	国道47号	1998	25	25.0	5.9	PC		山形	山形県	新庄市	R2	Ⅱ			○								

■東北地方整備局「橋梁点検・修繕計画」［令和4年度版］　（令和5年12月末時点）

番号	施設名	路線名	架設年度（西暦）	架設後経過年数	橋長（m）	幅員（m）	橋梁の種類	溝橋	管理者	所在地		点検結果		点検の時期					修繕の時期					主な措置内容
									事務所	県	市町村	年度	健全性	R5	R6	R7	R8	R9	R5	R6	R7	R8	R9	
2471	鳥越跨線橋（下）	国道47号	1998	25	25.2	5.9	PC		山形	山形県	新庄市	R2	Ⅱ			○								
2472	内川橋	国道47号	1971	52	34.3	10.6	RC		山形	山形県	新庄市	H30	Ⅱ	○								○		
2473	本合海大橋	国道47号	1970	53	407.8	9.5	鋼橋		山形	山形県	新庄市	H30	Ⅲ	○										床版補修
2474	砂子沢橋	国道47号	1969	54	28.4	7.7	鋼橋		山形	山形県	戸沢村	H30	Ⅱ	○								○		
2475	角川橋	国道47号	1971	52	160.1	9.0	鋼橋		山形	山形県	戸沢村	H30	Ⅲ	○										床版補修
2476	外川山第１桟橋	国道47号	1967	56	20.4	3.6	鋼橋		山形	山形県	戸沢村	H30	Ⅰ	○										
2477	角沢跨道橋（上）	国道47号	2001	22	29.0	12.3	PC		山形	山形県	新庄市	R1	Ⅰ		○									
2478	外川山第２桟橋	国道47号	1967	56	34.3	3.6	PC		山形	山形県	戸沢村	H30	Ⅱ	○										
2479	福田跨道橋（上）	国道47号	2001	22	30.0	13.4	PC		山形	山形県	新庄市	R1	Ⅱ		○									
2480	外川山第３桟橋	国道47号	1967	56	34.3	3.6	PC		山形	山形県	戸沢村	H30	Ⅱ	○										
2481	有田橋	国道47号	1967	56	33.1	8.4	RC		山形	山形県	戸沢村	H30	Ⅱ	○										
2482	高屋第１桟橋	国道47号	1967	56	80.1	8.6	PC		山形	山形県	戸沢村	R4	Ⅲ					○				○	○	修繕内容検討中
2483	揚巻橋	国道47号	1967	56	78.3	7.5	PC		山形	山形県	戸沢村	R4	Ⅱ					○					○	
2484	主寝坂橋	国道13号	1976	47	60.0	8.0	鋼橋		山形	山形県	金山町	H30	Ⅰ	○									○	
2485	新関屋橋	国道13号	1977	46	48.9	14.8	鋼橋		山形	山形県	新庄市	R4	Ⅲ					○				○	○	修繕内容検討中
2486	戸萩橋	国道13号	1979	44	21.7	12.5	PC		山形	山形県	金山町	R4	Ⅱ					○						
2487	古口跨線橋	国道47号	1981	42	36.0	10.3	PC		山形	山形県	戸沢村	R1	Ⅲ		○				○	○				支承補修
2488	長沢目川橋	国道47号	1985	38	80.0	12.5	鋼橋		山形	山形県	舟形町	R3	Ⅰ				○					○		
2489	新田川橋	国道47号	1987	36	50.1	12.5	鋼橋		山形	山形県	新庄市	R3	Ⅲ				○				○	○		修繕内容検討中
2490	舟形大橋	E13	1997	26	210.0	10.0	PC		山形	山形県	舟形町	R1	Ⅱ		○									
2491	沖の原跨道橋（上）	E13	1998	25	19.4	15.2	PC		山形	山形県	舟形町	R1	Ⅰ		○									
2492	沖の原跨道橋（下）	E13	1998	25	19.4	16.7	PC		山形	山形県	舟形町	R1	Ⅱ		○									
2493	柏木山跨道橋（上）	E13	1998	25	22.5	10.6	PC		山形	山形県	新庄市	R1	Ⅱ		○									
2494	柏木山跨道橋（下）	E13	1998	25	22.5	10.6	PC		山形	山形県	新庄市	R1	Ⅱ		○									
2495	新庄内川橋	E13	1998	25	143.0	10.3	鋼橋		山形	山形県	新庄市	R1	Ⅱ		○									
2496	大谷地跨道橋	E13	1998	25	24.5	10.5	PC		山形	山形県	新庄市	R1	Ⅱ		○							○		
2497	鳥越八幡橋（旧新田川橋）	E13	1998	25	45.0	16.0	鋼橋		山形	山形県	新庄市	R1	Ⅱ		○							○		
2498	松本跨道橋	E13	1999	24	17.9	15.0	PC		山形	山形県	新庄市	R1	Ⅰ		○									
2499	二つ屋橋	国道13号	1977	46	13.5	9.5	PC		山形	山形県	新庄市	R2	Ⅱ			○								
2500	清水川橋	国道13号	1999	24	8.8	14.8	PC		山形	山形県	新庄市	R1	Ⅰ		○								○	
2501	十日町溝橋	国道13号	1963	60	5.3	12.7	RC		山形	山形県	新庄市	R4	Ⅱ					○					○	
2502	泉田溝橋３	国道13号	1970	53	4.9	24.3	RC		山形	山形県	新庄市	R4	Ⅱ					○					○	
2503	鍋倉川橋	国道13号	1997	26	12.6	12.5	PC		山形	山形県	新庄市	R4	Ⅰ					○					○	
2504	内ノ川橋	国道13号	1975	48	5.5	11.8	RC		山形	山形県	金山町	R2	Ⅱ			○							○	
2505	寺ノ沢橋	国道13号	1959	64	3.5	7.7	RC		山形	山形県	金山町	R2	Ⅰ			○							○	
2506	比ノ上橋	国道13号	1959	64	5.1	9.8	RC		山形	山形県	金山町	R4	Ⅲ					○	○			○	○	断面修復
2507	外ノ沢溝橋	国道13号	1975	48	4.9	7.3	RC		山形	山形県	金山町	R2	Ⅱ			○							○	
2508	外ノ沢橋	国道13号	1965	58	12.0	7.6	PC		山形	山形県	金山町	R1	Ⅰ		○								○	
2509	沼台橋	国道13号	1965	58	10.2	7.2	RC		山形	山形県	金山町	R1	Ⅱ		○								○	
2510	鐘打沢橋	国道13号	1958	65	5.1	7.4	RC		山形	山形県	金山町	R4	Ⅰ					○					○	
2511	日陰橋	国道13号	1965	58	13.9	7.3	RC		山形	山形県	金山町	R1	Ⅱ		○								○	
2512	木伐沢橋	国道13号	1959	64	5.3	9.0	RC		山形	山形県	金山町	R4	Ⅲ					○	○			○	○	断面修復
2513	日当沢橋	国道13号	1970	53	3.9	10.5	RC		山形	山形県	金山町	R4	Ⅰ					○					○	
2514	本合海高架橋	国道47号	1988	35	393.0	11.0	鋼橋		山形	山形県	新庄市	R4	Ⅲ					○	○	○				床版補修
2515	福宮橋	国道47号	1962	61	5.0	13.3	RC		山形	山形県	新庄市	R2	Ⅰ			○								
2516	乱川橋	国道47号	1962	61	8.2	7.9	RC		山形	山形県	新庄市	R2	Ⅱ			○								
2517	滝ノ沢橋	国道47号	1965	58	13.6	8.4	PC		山形	山形県	新庄市	R4	Ⅰ					○						
2518	古口溝橋	国道47号	1980	43	10.1	8.9	PC		山形	山形県	戸沢村	R4	Ⅱ					○						
2519	桂沢橋	国道47号	1966	57	10.5	9.6	PC		山形	山形県	戸沢村	R1	Ⅰ		○									
2520	三ノ滝橋	国道47号	1966	57	13.5	10.1	PC		山形	山形県	戸沢村	R1	Ⅰ		○									
2521	柳沢橋	国道47号	1966	57	5.4	8.4	PC		山形	山形県	戸沢村	R4	Ⅱ					○						
2522	漆沢橋	国道47号	1976	47	4.8	7.9	RC		山形	山形県	戸沢村	R2	Ⅰ			○								
2523	泡滝橋	国道47号	1979	44	4.7	8.1	PC		山形	山形県	戸沢村	R2	Ⅱ			○								
2524	土湯橋	国道47号	1967	56	9.5	8.4	PC		山形	山形県	戸沢村	R1	Ⅱ		○								○	
2525	赤浜橋	国道13号	1962	61	26.0	12.9	鋼橋		山形	山形県	米沢市	H30	Ⅲ	○					○					伸縮装置補修
2526	栗子橋	国道13号	1962	61	40.0	8.7	鋼橋		山形	山形県	米沢市	H30	Ⅱ	○										
2527	万世橋（下）	国道13号	1977	46	124.1	12.5	鋼橋		山形	山形県	米沢市	R1	Ⅰ		○									
2528	米沢跨線橋	国道13号	1970	53	40.0	9.2	鋼橋		山形	山形県	米沢市	R1	Ⅱ		○									
2529	米沢大橋	国道13号	1969	54	242.5	9.0	鋼橋		山形	山形県	米沢市	R4	Ⅲ					○				○	○	修繕内容検討中
2530	糠野目橋	国道13号	1956	67	188.1	7.0	鋼橋		山形	山形県	高畠町	R4	Ⅱ					○					○	
2531	津久茂橋	国道13号	1962	61	28.2	9.0	PC		山形	山形県	高畠町	R4	Ⅲ					○						架替予定
2532	高畠跨線橋	国道13号	1962	61	21.7	7.5	鋼橋		山形	山形県	高畠町	R4	Ⅱ					○				○		
2533	台山橋	国道13号	1965	58	7.4	8.3	PC		山形	山形県	米沢市	R2	Ⅱ			○								
2534	赤湯跨線橋	国道13号	1964	59	17.1	9.8	鋼橋		山形	山形県	南陽市	R2	Ⅱ			○								
2535	黒井橋	国道13号	1958	65	8.6	8.0	RC		山形	山形県	高畠町	R2	Ⅱ			○							○	
2536	鎌塚台橋	国道13号	1998	25	3.3	11.0	RC		山形	山形県	高畠町	R2	Ⅰ			○							○	
2537	沢田１号橋	国道13号	1962	61	3.0	10.2	RC		山形	山形県	南陽市	R2	Ⅱ			○						○		
2538	沢田２号橋	国道13号	1962	61	2.5	10.0	RC		山形	山形県	南陽市	R2	Ⅱ			○						○		
2539	北門口橋	国道13号	1962	61	3.6	10.0	RC		山形	山形県	南陽市	R2	Ⅰ			○						○		
2540	小渡橋	国道113号	1971	52	7.4	9.1	PC		山形	山形県	小国町	R2	Ⅱ			○								
2541	武川橋	国道113号	1970	53	9.8	8.3	RC		山形	山形県	小国町	R2	Ⅱ			○								
2542	田の沢橋	国道113号	1970	53	9.9	9.3	PC		山形	山形県	小国町	R2	Ⅰ			○								
2543	小国大沢川橋	国道113号	1971	52	18.7	9.5	鋼橋		山形	山形県	小国町	R3	Ⅲ				○				○	○		修繕内容検討中
2544	霜落橋	国道113号	1973	50	13.5	8.8	PC		山形	山形県	小国町	R2	Ⅱ			○						○		
2545	漆穂橋	国道113号	1972	51	12.5	8.8	PC		山形	山形県	飯豊町	R2	Ⅱ			○							○	
2546	堂ヶ沢橋	国道113号	1967	56	5.1	9.9	RC		山形	山形県	飯豊町	R2	Ⅱ			○							○	
2547	薬師橋	国道113号	1969	54	4.6	19.5	RC		山形	山形県	川西町	R2	Ⅱ			○						○		
2548	玉川橋	国道113号	1970	53	85.0	9.4	鋼橋		山形	山形県	小国町	R1	Ⅲ		○				○	○				支承補修
2549	玉川高架橋	国道113号	1972	51	67.6	8.3	PC		山形	山形県	小国町	R3	Ⅱ				○							
2550	中野橋	国道113号	1968	55	67.0	8.3	鋼橋		山形	山形県	小国町	R1	Ⅰ		○									
2551	大沢橋	国道113号	1970	53	42.0	8.6	鋼橋		山形	山形県	小国町	R3	Ⅰ				○							
2552	向大沢橋	国道113号	1968	55	123.2	8.9	鋼橋		山形	山形県	小国町	H30	Ⅲ	○					○	○				床版補修
2553	横根橋	国道113号	1968	55	54.5	9.7	鋼橋		山形	山形県	小国町	H30	Ⅱ	○										
2554	赤芝橋	国道113号	1968	55	84.4	8.3	鋼橋		山形	山形県	小国町	H30	Ⅱ	○										
2555	赤坂橋	国道113号	1955	68	76.4	7.1	鋼橋		山形	山形県	小国町	R1	Ⅱ		○								○	
2556	松岡橋	国道113号	1971	52	87.6	8.5	鋼橋		山形	山形県	小国町	R4	Ⅲ					○	○	○		○	○	床版補修
2557	向大石橋	国道113号	1972	51	100.5	8.5	鋼橋		山形	山形県	小国町	R4	Ⅱ					○				○		
2558	小川橋	国道113号	1967	56	32.6	10.3	鋼橋		山形	山形県	小国町	R1	Ⅰ		○									
2559	箱の口橋	国道113号	1964	59	56.0	8.6	鋼橋		山形	山形県	小国町	R3	Ⅲ				○				○	○		修繕内容検討中
2560	子子見沢橋（子子見橋）	国道113号	1972	51	46.0	9.0	鋼橋		山形	山形県	小国町	R3	Ⅲ				○			○	○			修繕内容検討中
2561	綱取橋	国道113号	1958	65	46.0	8.3	鋼橋		山形	山形県	小国町	R1	Ⅱ		○							○		
2562	紅葉橋	国道113号	1972	51	149.4	8.7	鋼橋		山形	山形県	小国町	R2	Ⅲ			○				○	○			床版補修
2563	弁当沢片桟橋	国道113号	1972	51	91.8	3.8	RC		山形	山形県	小国町	R1	Ⅱ		○							○		
2564	栗松橋	国道113号	1973	50	33.0	8.7	鋼橋		山形	山形県	小国町	R4	Ⅲ					○				○	○	修繕内容検討中
2565	明沢橋	国道113号	1972	51	52.6	8.4	鋼橋		山形	山形県	小国町	H30	Ⅲ	○										伸縮装置補修

番号	施設名	路線名	架設年度（西暦）	架設後経過年数	橋長（m）	幅員（m）	橋梁の種類	溝橋	管理者	所在地		点検結果		点検の時期					修繕の時期					主な措置内容
									事務所	県	市町村	年度	健全性	R5	R6	R7	R8	R9	R5	R6	R7	R8	R9	
2566	岩屋橋	国道113号	1972	51	61.0	9.0	鋼橋		山形	山形県	小国町	R4	Ⅲ					○				○	○	修繕内容検討中
2567	登戸橋	国道113号	1972	51	61.0	9.0	鋼橋		山形	山形県	小国町	R4	Ⅲ					○				○	○	修繕内容検討中
2568	桜川橋	国道113号	1974	49	33.0	11.0	鋼橋		山形	山形県	小国町	R3	Ⅲ				○				○	○		修繕内容検討中
2569	村中橋	国道113号	2010	13	26.8	12.0	PC		山形	山形県	小国町	R3	Ⅰ				○					○		
2570	岩渡戸橋（下）	国道113号	1974	49	21.0	5.5	鋼橋		山形	山形県	小国町	R3	Ⅱ				○					○		
2571	通揚橋	国道113号	1973	50	34.5	9.0	鋼橋		山形	山形県	小国町	R3	Ⅲ				○				○	○		修繕内容検討中
2572	思塚橋	国道113号	1972	51	32.0	9.0	鋼橋		山形	山形県	小国町	R3	Ⅲ				○				○	○		修繕内容検討中
2573	下杉橋	国道113号	1972	51	34.7	9.0	鋼橋		山形	山形県	小国町	R3	Ⅱ				○					○		
2574	上杉橋	国道113号	1974	49	33.7	9.0	鋼橋		山形	山形県	小国町	R3	Ⅲ				○				○	○		修繕内容検討中
2575	遅越大橋	国道113号	1973	50	61.6	9.7	鋼橋		山形	山形県	小国町	R1	Ⅱ		○									
2576	下遅越橋	国道113号	1974	49	37.4	8.0	鋼橋		山形	山形県	小国町	R3	Ⅱ				○							
2577	上遅越橋	国道113号	1968	55	40.6	8.0	鋼橋		山形	山形県	小国町	R3	Ⅲ				○				○	○		断面修復
2578	間瀬跨線橋	国道113号	1972	51	16.0	9.2	鋼橋		山形	山形県	小国町	R1	Ⅱ		○									
2579	新間瀬橋	国道113号	1971	52	57.0	9.0	鋼橋		山形	山形県	小国町	R4	Ⅲ					○				○	○	床版補修
2580	菊水橋	国道113号	1971	52	40.9	9.2	鋼橋		山形	山形県	小国町	R1	Ⅲ		○				○					支承補修
2581	宇津川橋	国道113号	1971	52	18.6	9.2	鋼橋		山形	山形県	飯豊町	H30	Ⅰ	○									○	
2582	嬉ヶ沢橋	国道113号	1971	52	15.6	9.2	鋼橋		山形	山形県	飯豊町	H30	Ⅱ	○									○	
2583	手の子橋	国道113号	1956	67	99.4	9.0	鋼橋		山形	山形県	飯豊町	H30	Ⅱ	○									○	
2584	今泉跨線橋	国道113号	1970	53	26.0	8.8	鋼橋		山形	山形県	長井市	R1	Ⅲ		○				○					床版補修
2585	川西跨線橋	国道113号	1970	53	25.0	10.1	鋼橋		山形	山形県	川西町	H30	Ⅲ	○										断面修復
2586	元宿川橋	国道113号	1974	49	41.5	10.5	鋼橋		山形	山形県	川西町	R3	Ⅱ				○					○		
2587	幸来橋	国道113号	1971	52	214.1	9.2	鋼橋		山形	山形県	川西町	R1	Ⅲ		○				○					桁補修
2588	玉川口跨線橋	国道113号	1974	49	30.2	9.3	PC		山形	山形県	小国町	R2	Ⅰ			○								
2589	横根片桟橋	国道113号	1971	52	90.1	4.1	鋼橋		山形	山形県	小国町	R4	Ⅲ					○	○	○		○	○	伸縮装置補修
2590	大谷地橋	国道13号	1987	36	20.1	10.0	PC		山形	山形県	高畠町	R3	Ⅰ				○							
2591	杉立沢橋	国道113号	1991	32	135.0	12.0	鋼橋		山形	山形県	小国町	R3	Ⅱ				○							
2592	新宇津橋	国道113号	1992	31	25.0	13.5	鋼橋		山形	山形県	小国町	R4	Ⅲ					○				○	○	修繕内容検討中
2593	新落合橋	国道113号	1992	31	95.0	13.5	鋼橋		山形	山形県	飯豊町	R4	Ⅲ					○				○	○	修繕内容検討中
2594	中田溝橋１	国道13号	1970	53	4.1	11.3	RC		山形	山形県	米沢市	R4	Ⅲ					○	○			○	○	断面修復
2595	窪田溝橋３	国道13号	1970	53	4.1	10.4	RC		山形	山形県	米沢市	R2	Ⅲ			○					○			断面修復
2596	高畠溝橋４	国道13号	1974	49	3.2	12.2	RC		山形	山形県	高畠町	R2	Ⅱ			○							○	
2597	八木橋	国道13号	1968	55	11.4	8.0	PC		山形	山形県	米沢市	R2	Ⅱ			○								
2598	萩生橋	国道113号	1963	60	5.3	10.5	RC		山形	山形県	飯豊町	R2	Ⅲ			○				○	○			断面修復
2599	溝橋（小国松岡）	国道113号	1997	26	4.4	12.7	PC		山形	山形県	小国町	R2	Ⅰ			○							○	
2600	神町跨線橋（下）	国道13号	1981	42	34.6	9.2	鋼橋		山形	山形県	天童市	H30	Ⅲ	○					○	○				伸縮装置補修
2601	神町跨線橋（上）	国道13号	1971	52	34.7	9.0	鋼橋		山形	山形県	天童市	H30	Ⅲ	○					○	○				伸縮装置補修
2602	神町跨線橋側道橋（上）	国道13号	1971	52	30.9	7.4	鋼橋		山形	山形県	東根市	H30	Ⅲ	○					○	○				ひびわれ補修
2603	新野川橋（上）	国道13号	1972	51	68.1	10.4	PC		山形	山形県	東根市	R1	Ⅱ		○									
2604	新野川橋（下）	国道13号	1983	40	68.1	10.0	PC		山形	山形県	東根市	R3	Ⅲ				○			○	○			床版補修
2605	新白水川橋（上）	国道13号	1972	51	61.3	10.9	鋼橋		山形	山形県	東根市	H30	Ⅱ	○								○		
2606	新白水川橋（下）	国道13号	1984	39	61.3	9.4	鋼橋		山形	山形県	東根市	H30	Ⅱ	○								○		
2607	村山大橋（上）	国道13号	1972	51	524.0	9.6	鋼橋		山形	山形県	村山市	H30	Ⅲ	○					○	○				床版補修
2608	村山大橋（下）	国道13号	1987	36	524.1	9.5	鋼橋		山形	山形県	村山市	H30	Ⅲ	○					○	○	○			部材交換
2609	堺田跨線橋	国道47号	1970	53	24.0	7.8	鋼橋		山形	山形県	最上町	R1	Ⅱ		○							○		
2610	発電所前片桟橋	国道47号	1968	55	60.0	3.6	鋼橋		山形	山形県	最上町	H30	Ⅱ	○									○	
2611	瀬見橋	国道47号	1968	55	20.0	8.0	鋼橋		山形	山形県	最上町	R4	Ⅰ					○					○	
2612	松原橋	国道47号	1987	36	158.0	12.0	鋼橋		山形	山形県	舟形町	R3	Ⅲ				○				○	○		修繕内容検討中
2613	長尾橋	国道47号	1984	39	70.0	12.5	鋼橋		山形	山形県	舟形町	R3	Ⅲ				○			○	○			桁補修
2614	横内橋（上）	国道13号	2001	22	16.4	13.0	PC		山形	山形県	尾花沢市	R1	Ⅰ		○									
2615	横内橋（下）	国道13号	2000	23	16.4	13.0	PC		山形	山形県	尾花沢市	R1	Ⅰ		○									
2616	横内跨道橋（下）	国道13号	1977	46	16.0	12.5	RC		山形	山形県	尾花沢市	R1	Ⅱ		○									
2617	横内跨道橋（上）	国道13号	1979	44	13.0	15.9	RC		山形	山形県	尾花沢市	R1	Ⅱ		○									
2618	新朧気川橋（上）	国道13号	1999	24	28.9	12.5	鋼橋		山形	山形県	尾花沢市	R1	Ⅱ		○									
2619	新朧気川橋（下）	国道13号	1977	46	28.9	12.5	鋼橋		山形	山形県	尾花沢市	R1	Ⅲ		○				○	○				床版補修
2620	南原跨道橋１（下）	国道13号	1979	44	11.7	17.0	PC		山形	山形県	尾花沢市	R2	Ⅱ			○								
2621	南原跨道橋１（上）	国道13号	1979	44	11.7	16.9	PC		山形	山形県	尾花沢市	R2	Ⅱ			○								
2622	南原跨道橋２（下）	国道13号	1979	44	11.7	12.5	PC		山形	山形県	尾花沢市	R2	Ⅱ			○								
2623	南原跨道橋３（下）	国道13号	1979	44	11.7	17.1	PC		山形	山形県	尾花沢市	R2	Ⅱ			○								
2624	南原跨道橋３（上）	国道13号	1979	44	11.7	17.2	PC		山形	山形県	尾花沢市	R2	Ⅱ			○								
2625	尾花沢跨道橋	国道13号	1983	40	16.6	9.5	PC		山形	山形県	尾花沢市	R3	Ⅱ				○							
2626	尾花沢橋	国道13号	1983	40	169.6	14.8	鋼橋		山形	山形県	尾花沢市	R3	Ⅲ				○		○	○	○			部材交換
2627	野尻川橋	国道13号	1983	40	29.2	14.3	PC		山形	山形県	尾花沢市	R3	Ⅱ				○							
2628	芦沢跨線橋	国道13号	1974	49	20.0	9.5	鋼橋		山形	山形県	尾花沢市	R1	Ⅱ		○									
2629	名木沢橋	国道13号	1961	62	24.6	14.6	鋼橋		山形	山形県	尾花沢市	R1	Ⅱ		○									
2630	舟形跨線橋	国道13号	1958	65	16.8	9.5	鋼橋		山形	山形県	舟形町	R4	Ⅱ					○						
2631	舟形橋	国道13号	1977	46	205.2	11.5	鋼橋		山形	山形県	舟形町	R4	Ⅲ					○				○	○	修繕内容検討中
2632	無名橋（函渠）	国道13号	1992	31	5.0	11.8	RC		山形	山形県	舟形町	R2	Ⅱ			○								
2633	紫山跨線橋	国道13号	1961	62	14.1	9.2	PC		山形	山形県	舟形町	R4	Ⅱ					○						
2634	関沢橋	国道47号	1971	52	14.2	8.5	PC		山形	山形県	最上町	R4	Ⅰ					○				○		
2635	寒風沢橋	国道47号	1969	54	7.5	7.9	PC		山形	山形県	最上町	R2	Ⅲ			○			○					断面修復
2636	鍋倉沢橋	国道47号	1969	54	10.4	8.1	PC		山形	山形県	最上町	H30	Ⅰ	○								○		
2637	琵琶沢橋	国道47号	1968	55	63.1	8.2	鋼橋		山形	山形県	最上町	H30	Ⅱ	○										
2638	高橋川橋	国道47号	1968	55	61.8	8.2	鋼橋		山形	山形県	最上町	H30	Ⅱ	○										
2639	芦ヶ沢橋	国道47号	1968	55	7.3	8.2	PC		山形	山形県	最上町	R2	Ⅰ			○								
2640	坊ヶ沢橋	国道47号	1968	55	6.8	7.8	PC		山形	山形県	最上町	R2	Ⅰ			○						○		
2641	鳥出橋	国道47号	1979	44	61.9	11.0	PC		山形	山形県	最上町	R3	Ⅱ				○							
2642	新絹出川橋	国道47号	1969	54	95.1	7.8	PC		山形	山形県	最上町	H30	Ⅲ	○					○					支承補修
2643	向町跨線橋	国道47号	1969	54	28.5	8.2	鋼橋		山形	山形県	最上町	R1	Ⅲ		○									桁補修
2644	沢原川橋	国道47号	1988	35	29.9	9.5	鋼橋		山形	山形県	最上町	R4	Ⅲ					○				○	○	修繕内容検討中
2645	白川橋	国道47号	1958	65	172.0	10.3	PC		山形	山形県	最上町	H30	Ⅲ	○					○					部材交換
2646	大堀跨線橋	国道47号	1966	57	17.2	8.0	鋼橋		山形	山形県	最上町	R2	Ⅰ			○							○	
2647	小横川橋	国道47号	1966	57	19.6	8.0	鋼橋		山形	山形県	最上町	R3	Ⅰ				○						○	
2648	鵜杉橋	国道47号	1977	46	108.9	11.8	鋼橋		山形	山形県	最上町	R1	Ⅱ		○								○	
2649	戦沢橋	国道47号	1966	57	8.4	7.1	PC		山形	山形県	最上町	R2	Ⅰ			○							○	
2650	笈ノ沢橋	国道47号	1969	54	15.6	8.7	RC		山形	山形県	最上町	R4	Ⅲ					○	○			○	○	断面修復
2651	瀬見温泉前片桟橋	国道47号	1968	55	125.9	5.1	鋼橋		山形	山形県	最上町	H30	Ⅲ	○					○					床版補修
2652	弁慶大橋	国道47号	1968	55	124.0	7.9	鋼橋		山形	山形県	最上町	R4	Ⅲ					○				○	○	修繕内容検討中
2653	六田跨道橋（上）	国道13号	1971	52	8.5	11.0	PC		山形	山形県	東根市	R4	Ⅲ					○		○		○	○	断面修復
2654	六田跨道橋（下）	国道13号	1984	39	8.5	11.0	PC		山形	山形県	東根市	R4	Ⅲ					○		○		○	○	断面修復
2655	大沢川橋（上）	国道13号	1972	51	14.2	23.5	PC		山形	山形県	村山市	R4	Ⅰ					○				○		
2656	一本柳溝橋（上）	国道13号	1972	51	7.8	23.5	PC		山形	山形県	村山市	R4	Ⅱ					○						
2657	一本柳跨道橋（上）	国道13号	1973	50	7.5	11.2	PC		山形	山形県	村山市	R2	Ⅱ			○								
2658	一本柳跨道橋（下）	国道13号	1989	34	7.5	11.2	PC		山形	山形県	村山市	R2	Ⅱ			○								
2659	金谷西跨道橋（上）	国道13号	1973	50	8.3	11.1	PC		山形	山形県	村山市	R2	Ⅱ			○								
2660	金谷西跨道橋（下）	国道13号	1989	34	8.3	11.3	PC		山形	山形県	村山市	R2	Ⅱ			○								

番号	施設名	路線名	架設年度（西暦）	架設後経過年数	橋長（m）	幅員（m）	橋梁の種類	溝橋	管理者	所在地		点検結果		点検の時期					修繕の時期					主な措置内容
									事務所	県	市町村	年度	健全性	R5	R6	R7	R8	R9	R5	R6	R7	R8	R9	
2661	沢の目川橋（下）	国道13号	1973	50	11.6	24.0	PC		山形	山形県	村山市	R4	Ⅱ					○						
2662	長崎大橋（下り）	国道112号	1971	52	341.3	9.5	鋼橋		山形	山形県	中山町	R4	Ⅲ					○				○	○	修繕内容検討中
2663	上野橋	国道112号	1965	58	14.5	8.0	鋼橋		山形	山形県	寒河江市	R3	Ⅲ				○				○	○		修繕内容検討中
2664	新熊野川橋	国道112号	1966	57	46.1	7.0	PC		山形	山形県	西川町	R3	Ⅱ				○					○		
2665	新間沢橋	国道112号	1967	56	57.1	7.0	鋼橋		山形	山形県	西川町	R4	Ⅱ					○						
2666	新宝沢橋	国道112号	1967	56	58.1	7.0	PC		山形	山形県	西川町	R3	Ⅱ				○							
2667	新綱取橋	国道112号	1967	56	66.1	7.0	鋼橋		山形	山形県	西川町	R3	Ⅲ				○				○	○		修繕内容検討中
2668	新水沢橋	国道112号	1968	55	81.6	7.0	鋼橋		山形	山形県	西川町	R1	Ⅱ		○									
2669	臥竜大橋	国道112号	1998	25	108.0	16.8	鋼橋		山形	山形県	寒河江市	R2	Ⅲ			○				○	○			断面修復
2670	沼川橋	国道112号	1985	38	19.4	27.0	PC		山形	山形県	寒河江市	R3	Ⅱ				○							
2671	新横岫橋	国道112号	1969	54	27.0	9.0	PC		山形	山形県	西川町	R4	Ⅱ					○				○		
2672	三山橋	国道112号	1970	53	123.0	8.2	鋼橋		山形	山形県	西川町	H30	Ⅲ	○										床版補修
2673	湯殿神橋	国道112号	1970	53	35.0	8.7	鋼橋		山形	山形県	西川町	R1	Ⅲ		○									桁補修
2674	権現橋	国道112号	1971	52	18.5	9.2	鋼橋		山形	山形県	西川町	H30	Ⅱ	○								○		
2675	風吹大橋	国道112号	1972	51	136.0	8.0	鋼橋		山形	山形県	西川町	R3	Ⅲ				○				○	○		修繕内容検討中
2676	横手橋	国道112号	1977	46	95.0	9.0	鋼橋		山形	山形県	西川町	R3	Ⅲ				○				○	○		床版補修
2677	椿沢橋	国道112号	1981	42	55.0	12.0	鋼橋		山形	山形県	西川町	R1	Ⅱ		○									
2678	月山沢橋	国道112号	1979	44	270.0	12.0	鋼橋		山形	山形県	西川町	H30	Ⅱ	○										
2679	大暮橋	国道112号	1980	43	245.0	12.0	鋼橋		山形	山形県	西川町	R1	Ⅲ		○				○	○				床版補修
2680	月山沢陸橋	国道112号	1978	45	42.6	10.5	鋼橋		山形	山形県	西川町	R3	Ⅲ				○				○	○		修繕内容検討中
2681	山路沢橋	国道112号	1978	45	51.0	13.3	鋼橋		山形	山形県	西川町	R3	Ⅱ				○							
2682	石見堂橋	国道112号	1978	45	179.0	9.2	鋼橋		山形	山形県	西川町	H30	Ⅱ	○										
2683	荒沢橋	国道112号	1977	46	290.0	9.0	鋼橋		山形	山形県	西川町	R4	Ⅱ					○						
2684	薬泉橋	国道112号	1977	46	35.0	10.0	鋼橋		山形	山形県	西川町	R3	Ⅰ				○							
2685	向弓張橋	国道112号	1978	45	95.0	12.0	鋼橋		山形	山形県	西川町	R4	Ⅲ					○				○	○	修繕内容検討中
2686	熊倉橋	国道112号	1979	44	40.0	10.0	鋼橋		山形	山形県	西川町	R1	Ⅱ		○									
2687	山葵沼橋	国道112号	1979	44	170.0	9.0	鋼橋		山形	山形県	西川町	R3	Ⅲ				○				○	○		修繕内容検討中
2688	大越川橋	国道112号	1978	45	266.2	9.2	鋼橋		山形	山形県	西川町	R1	Ⅲ		○									桁補修
2689	葦谷地沢橋	国道112号	1978	45	119.0	9.0	鋼橋		山形	山形県	西川町	R3	Ⅲ				○				○	○		修繕内容検討中
2690	志津橋	国道112号	1979	44	80.0	9.2	鋼橋		山形	山形県	西川町	R1	Ⅱ		○									
2691	火打石沢橋	国道112号	1979	44	97.0	9.7	鋼橋		山形	山形県	西川町	H30	Ⅲ	○										桁補修
2692	頭光滝沢橋	国道112号	1978	45	108.0	9.2	鋼橋		山形	山形県	西川町	R1	Ⅱ		○									
2693	中の沢橋	国道112号	1979	44	66.0	9.2	鋼橋		山形	山形県	西川町	H30	Ⅱ	○										
2694	下楓沢橋	国道112号	1978	45	113.0	9.2	鋼橋		山形	山形県	西川町	H30	Ⅱ	○										
2695	上楓沢橋	国道112号	1978	45	128.0	9.5	鋼橋		山形	山形県	西川町	R1	Ⅲ		○				○	○				床版補修
2696	道行沢橋	国道112号	1977	46	125.0	9.2	鋼橋		山形	山形県	西川町	H30	Ⅱ	○										
2697	田代沢橋	国道112号	1977	46	103.0	9.2	鋼橋		山形	山形県	西川町	H30	Ⅱ	○										
2698	八木ノ沢橋	国道112号	1967	56	14.2	10.8	PC		山形	山形県	西川町	R2	Ⅰ			○						○		
2699	新海味橋	国道112号	1967	56	8.5	8.0	RC		山形	山形県	西川町	R4	Ⅰ					○						
2700	向野溝橋	国道112号	1965	58	3.8	13.6	RC		山形	山形県	山形市	R2	Ⅰ			○							○	
2701	石子沢橋	国道112号	1962	61	11.5	23.0	PC		山形	山形県	中山町	R2	Ⅱ			○							○	
2702	新滝見橋	国道112号	1965	58	8.4	10.3	PC		山形	山形県	西川町	R4	Ⅰ					○						
2703	鳴沢川橋	国道13号	1982	41	22.8	23.5	PC		山形	山形県	山形市	R3	Ⅱ				○						○	
2704	山形大橋	国道13号	1968	55	253.9	16.5	鋼橋		山形	山形県	山形市	R4	Ⅲ					○				○	○	修繕内容検討中
2705	双月跨道橋（上）	国道13号	1968	55	15.6	8.6	PC		山形	山形県	山形市	H30	Ⅱ	○									○	
2706	双月跨道橋（下）	国道13号	1974	49	15.6	8.6	PC		山形	山形県	山形市	H30	Ⅱ	○									○	
2707	野呂川橋	国道13号	2011	12	29.9	18.5	PC		山形	山形県	山形市	R1	Ⅱ		○								○	
2708	楯山橋（上）	国道13号	1967	56	115.3	8.8	鋼橋		山形	山形県	山形市	R3	Ⅱ				○						○	
2709	楯山橋（下）	国道13号	1975	48	115.3	11.0	鋼橋		山形	山形県	山形市	R1	Ⅲ		○				○					床版補修
2710	天童大橋（上）	国道13号	1967	56	230.1	11.0	PC		山形	山形県	山形市	R1	Ⅱ		○								○	
2711	天童大橋（下）	国道13号	1976	47	230.1	11.0	PC		山形	山形県	山形市	R1	Ⅱ		○								○	
2712	押切川橋（上）	国道13号	1971	52	65.2	20.0	鋼橋		山形	山形県	天童市	R3	Ⅲ				○		○	○				断面修復
2713	万代大橋（上）	国道13号	1970	53	255.9	9.9	鋼橋		山形	山形県	天童市	R1	Ⅱ		○									
2714	万代大橋（下）	国道13号	1980	43	257.2	10.0	鋼橋		山形	山形県	天童市	R4	Ⅲ					○				○	○	修繕内容検討中
2715	神町跨道橋（上）	国道13号	1972	51	45.0	9.2	鋼橋		山形	山形県	天童市	H30	Ⅱ	○										
2716	かみのやま高架橋	国道13号	2000	23	312.0	13.3	鋼橋		山形	山形県	上山市	R2	Ⅱ			○								
2717	神町跨道橋（下）	国道13号	1980	43	45.0	9.2	鋼橋		山形	山形県	天童市	H30	Ⅱ	○										
2718	山形南ＩＣ橋（半郷跨道橋）	国道13号	2001	22	26.9	14.9	PC		山形	山形県	山形市	R1	Ⅱ		○								○	
2719	神町跨線橋側道橋（下）	国道13号	1971	52	36.0	7.4	鋼橋		山形	山形県	東根市	H30	Ⅱ	○										
2720	長老１号橋	国道48号	2000	23	16.5	13.5	PC		山形	山形県	東根市	R1	Ⅰ		○									
2721	長老２号橋	国道48号	2000	23	18.0	13.5	PC		山形	山形県	東根市	R1	Ⅰ		○									
2722	柳沢橋	国道48号	2000	23	32.5	13.5	鋼橋		山形	山形県	東根市	R1	Ⅱ		○									
2723	青龍１号橋	国道48号	1999	24	45.5	13.5	鋼橋		山形	山形県	東根市	R1	Ⅱ		○									
2724	第１赤滝橋	国道48号	1967	56	31.1	8.7	鋼橋		山形	山形県	東根市	H30	Ⅰ	○										
2725	第２赤滝橋	国道48号	1967	56	40.1	8.7	鋼橋		山形	山形県	東根市	H30	Ⅲ	○					○	○				伸縮装置補修
2726	胸倉沢橋	国道48号	1967	56	54.0	8.7	鋼橋		山形	山形県	東根市	H30	Ⅱ	○										
2727	大洞橋	国道48号	1967	56	80.0	8.7	鋼橋		山形	山形県	東根市	H30	Ⅱ	○										
2728	西原橋	国道48号	1965	58	15.9	8.1	RC		山形	山形県	東根市	R3	Ⅱ				○					○		
2729	本郷橋	国道48号	1980	43	73.7	11.3	鋼橋		山形	山形県	天童市	H30	Ⅱ	○										
2730	新原崎橋	国道48号	1971	52	44.6	9.0	PC		山形	山形県	天童市	H30	Ⅱ	○										
2731	新貴船川橋	国道112号	1970	53	22.6	9.3	鋼橋		山形	山形県	山形市	R2	Ⅱ			○							○	
2732	船町橋	国道112号	1970	53	205.9	9.4	鋼橋		山形	山形県	山形市	H30	Ⅱ	○									○	
2733	滝の沢１号橋	国道48号	2000	23	32.5	13.5	鋼橋		山形	山形県	東根市	R1	Ⅰ		○									
2734	滝の沢２号橋	国道48号	2000	23	32.0	13.5	鋼橋		山形	山形県	東根市	R1	Ⅱ		○									
2735	松山高架橋（上）	国道13号	2001	22	185.0	8.7	鋼橋		山形	山形県	山形市	R2	Ⅱ			○							○	
2736	松山高架橋（下）	国道13号	2001	22	185.0	8.9	鋼橋		山形	山形県	山形市	R2	Ⅱ			○							○	
2737	関山溝橋１	国道48号	1965	58	4.5	9.5	RC		山形	山形県	東根市	R1	Ⅰ		○									
2738	山口溝橋２	国道48号	1971	52	3.9	11.8	RC		山形	山形県	天童市	R3	Ⅰ				○							
2739	元木橋	国道112号	1997	26	45.2	15.0	PC		山形	山形県	山形市	R4	Ⅱ					○					○	
2740	一貫清水橋	国道112号	1960	63	8.0	15.0	RC		山形	山形県	山形市	R1	Ⅱ		○								○	
2741	思川橋	国道13号	1991	32	22.1	11.0	PC		山形	山形県	上山市	R3	Ⅱ				○							
2742	藤吾跨道橋	国道13号	1991	32	27.8	11.0	PC		山形	山形県	上山市	R3	Ⅱ				○							
2743	関根跨道橋	国道13号	1991	32	24.0	11.9	PC		山形	山形県	上山市	R3	Ⅱ				○							
2744	須川橋	国道13号	1987	36	97.0	9.3	鋼橋		山形	山形県	上山市	R3	Ⅱ				○							
2745	蔵王大橋（上）	国道13号	1978	45	160.4	11.3	鋼橋		山形	山形県	上山市	R4	Ⅲ					○				○	○	修繕内容検討中
2746	蔵王大橋（下）	国道13号	1998	25	166.6	11.3	鋼橋		山形	山形県	上山市	R1	Ⅱ		○								○	
2747	青龍２号橋	国道48号	1999	24	33.7	13.5	鋼橋		山形	山形県	東根市	R1	Ⅲ		○				○	○				床版補修
2748	松尾川橋（上）	国道13号	1973	50	11.4	11.4	PC		山形	山形県	山形市	R1	Ⅰ		○								○	
2749	松尾川橋（下）	国道13号	1982	41	11.4	11.4	PC		山形	山形県	山形市	R1	Ⅰ		○								○	
2750	飯田高架橋（上）	国道13号	1991	32	300.0	8.8	鋼橋		山形	山形県	山形市	R4	Ⅱ					○					○	
2751	飯田高架橋（下）	国道13号	1991	32	300.0	8.8	鋼橋		山形	山形県	山形市	R4	Ⅲ					○				○	○	修繕内容検討中
2752	竜山川橋（上）	国道13号	1966	57	14.0	10.0	PC		山形	山形県	山形市	R1	Ⅱ		○								○	
2753	竜山川橋（下）	国道13号	1968	55	14.0	10.0	PC		山形	山形県	山形市	R1	Ⅱ		○								○	
2754	楯山跨線橋（上）	国道13号	1968	55	13.5	8.8	RC		山形	山形県	山形市	R1	Ⅱ		○								○	
2755	楯山跨線橋（下）	国道13号	1976	47	13.5	19.2	RC		山形	山形県	山形市	R1	Ⅰ		○								○	

番号	施設名	路線名	架設年度（西暦）	架設後経過年数	橋長（m）	幅員（m）	橋梁の種類	溝橋	管理者	所在地		点検結果		点検の時期					修繕の時期					主な措置内容
									事務所	県	市町村	年度	健全性	R5	R6	R7	R8	R9	R5	R6	R7	R8	R9	
2756	楯山跨線側道橋	国道13号	1976	47	13.6	7.7	PC		山形	山形県	山形市	R1	Ⅱ		○								○	
2757	青柳橋（上）	国道13号	1967	56	9.7	12.6	PC		山形	山形県	山形市	R1	Ⅱ		○								○	
2758	青柳橋（下）	国道13号	1976	47	9.7	11.8	PC		山形	山形県	山形市	R1	Ⅱ		○								○	
2759	漆山跨道橋（上）	国道13号	1967	56	14.1	11.4	PC		山形	山形県	山形市	R1	Ⅲ		○									断面修復
2760	漆山跨道橋（下）	国道13号	1976	47	14.1	11.4	PC		山形	山形県	山形市	R1	Ⅱ		○								○	
2761	倉津川橋（上）	国道13号	1971	52	12.3	15.0	PC		山形	山形県	天童市	R1	Ⅱ		○									
2762	倉津川橋（下）	国道13号	1980	43	12.3	9.6	PC		山形	山形県	天童市	R1	Ⅱ		○									
2763	古瀬川橋（上）	国道13号	1971	52	10.5	12.4	PC		山形	山形県	天童市	R1	Ⅱ		○									
2764	古瀬川橋（下）	国道13号	1980	43	10.5	12.4	PC		山形	山形県	天童市	R1	Ⅱ		○									
2765	小白川第１跨道橋（上）	国道13号	1966	57	11.5	9.5	PC		山形	山形県	山形市	R1	Ⅱ		○								○	
2766	小白川第１跨道橋（下）	国道13号	1968	55	11.5	9.5	PC		山形	山形県	山形市	R1	Ⅱ		○								○	
2767	小白川第２跨道橋（上）	国道13号	1966	57	11.9	12.6	PC		山形	山形県	山形市	R1	Ⅱ		○								○	
2768	小白川第２跨道橋（下）	国道13号	1968	55	11.9	13.0	PC		山形	山形県	山形市	R1	Ⅱ		○								○	
2769	飯田橋	国道112号	1960	63	11.5	7.0	PC		山形	山形県	山形市	R1	Ⅱ		○								○	
2770	梨木溝橋	国道112号	1965	58	10.5	7.3	PC		山形	山形県	山形市	R1	Ⅲ		○				○					断面修復
2771	新田川側道橋（下）	国道13号	1978	45	40.0	1.6	鋼橋		山形	山形県	新庄市	R4	Ⅲ					○				○	○	修繕内容検討中
2772	新田川側道橋（上）	国道13号	1983	40	41.7	2.0	鋼橋		山形	山形県	新庄市	R4	Ⅱ					○						
2773	指首野川橋（歩道橋（上））	国道13号	1998	25	24.0	2.5	鋼橋		山形	山形県	新庄市	R2	Ⅰ			○							○	
2774	新泉田橋側道橋	国道13号	2000	23	156.0	3.0	PC		山形	山形県	新庄市	R3	Ⅱ				○						○	
2775	上台歩道橋	国道13号	1978	45	25.0	2.0	鋼橋		山形	山形県	金山町	R3	Ⅰ				○						○	
2776	金山歩道橋（下）	国道13号	1984	39	77.9	2.0	鋼橋		山形	山形県	金山町	R4	Ⅱ					○					○	
2777	金山歩道橋（上）	国道13号	1969	54	77.8	1.5	鋼橋		山形	山形県	金山町	R4	Ⅲ					○				○	○	修繕内容検討中
2778	中田歩道橋（下）	国道13号	1974	49	29.5	1.5	混合橋		山形	山形県	金山町	R4	Ⅲ					○				○	○	修繕内容検討中
2779	中田歩道橋（上）	国道13号	1980	43	45.5	2.0	鋼橋		山形	山形県	金山町	R4	Ⅱ					○					○	
2780	塩根歩道橋	国道13号	1974	49	45.7	1.5	鋼橋		山形	山形県	真室川町	R4	Ⅲ					○				○	○	修繕内容検討中
2781	砂子沢歩道橋	国道47号	1977	46	40.5	2.0	鋼橋		山形	山形県	戸沢村	R3	Ⅲ				○				○	○		修繕内容検討中
2782	新関屋歩道橋	国道13号	1982	41	48.9	2.0	鋼橋		山形	山形県	新庄市	R4	Ⅱ					○					○	
2783	二つ屋歩道橋（下り）	国道13号	1976	47	16.0	1.1	鋼橋		山形	山形県	新庄市	R2	Ⅱ			○								
2784	清水川橋歩道橋	国道13号	1982	41	8.8	2.3	鋼橋		山形	山形県	新庄市	R4	Ⅲ					○		○		○	○	床版補修
2785	乱川歩道橋	国道47号	2010	13	8.5	1.5	PC		山形	山形県	新庄市	R4	Ⅰ					○						
2786	乱川橋（側歩道橋（下））	国道47号	1998	25	8.3	2.3	PC		山形	山形県	新庄市	R2	Ⅰ			○								
2787	土湯歩道橋	国道47号	1979	44	17.0	2.0	鋼橋		山形	山形県	戸沢村	R3	Ⅱ				○						○	
2788	糠野目橋側歩道橋	国道13号	1969	54	197.8	1.5	鋼橋		山形	山形県	高畠町	R4	Ⅲ					○	○	○		○	○	断面修復
2789	津久茂橋側歩道橋	国道13号	1971	52	31.5	1.5	鋼橋		山形	山形県	高畠町	R4	Ⅲ					○						架替予定
2790	高畠跨線橋側歩道橋	国道13号	1986	37	43.4	2.0	鋼橋		山形	山形県	南陽市	R4	Ⅱ					○						
2791	台山橋側歩道橋（下）	国道13号	1976	47	14.0	1.8	鋼橋		山形	山形県	米沢市	R2	Ⅱ			○								
2792	台山橋側歩道橋（上）	国道13号	1976	47	15.5	1.3	鋼橋		山形	山形県	米沢市	R2	Ⅱ			○								
2793	赤湯跨線橋側歩道橋	国道13号	1986	37	33.0	2.0	鋼橋		山形	山形県	南陽市	R2	Ⅱ			○								
2794	黒井橋側歩道橋	国道13号	1962	61	6.6	1.3	PC		山形	山形県	高畠町	R2	Ⅰ			○							○	
2795	武川橋側歩道橋	国道113号	1977	46	15.2	1.4	鋼橋		山形	山形県	小国町	R2	Ⅱ			○								
2796	田の沢橋側歩道橋	国道113号	1977	46	14.4	1.4	鋼橋		山形	山形県	小国町	R2	Ⅰ			○								
2797	小国大沢川橋側道橋	国道113号	1987	36	18.7	2.0	PC		山形	山形県	小国町	R3	Ⅰ				○							
2798	漆穂橋側歩道橋	国道113号	1988	35	24.1	1.4	鋼橋		山形	山形県	飯豊町	R2	Ⅰ			○							○	
2799	赤坂橋側歩道橋（上り）	国道113号	1976	47	80.9	1.3	鋼橋		山形	山形県	小国町	R2	Ⅱ			○								
2800	赤坂橋側歩道橋（下）	国道113号	1983	40	80.9	1.4	鋼橋		山形	山形県	小国町	R2	Ⅰ			○								
2801	手の子橋側歩道橋	国道113号	1976	47	101.3	2.0	鋼橋		山形	山形県	飯豊町	R3	Ⅲ				○			○	○			床版補修
2802	芦沢跨線歩道橋	国道13号	1983	40	37.0	1.6	鋼橋		山形	山形県	尾花沢市	R1	Ⅲ		○					○				支承補修
2803	名木沢歩道橋（下）	国道13号	1984	39	43.4	2.0	鋼橋		山形	山形県	尾花沢市	R3	Ⅱ				○							
2804	紫山側道歩道橋	国道13号	1985	38	25.1	2.0	鋼橋		山形	山形県	舟形町	R4	Ⅱ					○						
2805	寒風沢歩道橋（上）	国道47号	2002	21	14.0	1.8	鋼橋		山形	山形県	最上町	R2	Ⅰ			○						○		
2806	堺田跨線歩道橋	国道47号	1981	42	40.1	1.4	鋼橋		山形	山形県	最上町	R1	Ⅰ		○							○		
2807	坊ヶ沢橋側歩道橋（上）	国道47号	1974	49	6.8	1.4	RC		山形	山形県	最上町	R2	Ⅰ			○						○		
2808	絹出川橋側歩道橋	国道47号	1985	38	95.1	1.8	鋼橋		山形	山形県	最上町	H30	Ⅰ	○										
2809	向町跨線橋側歩道橋	国道47号	1987	36	51.0	1.4	混合橋		山形	山形県	最上町	R1	Ⅰ		○								○	
2810	白川橋歩道橋	国道47号	1973	50	172.2	1.5	鋼橋		山形	山形県	最上町	R3	Ⅰ				○						○	
2811	大堀側道橋（大堀跨線橋側道橋）	国道47号	1994	29	29.0	2.0	鋼橋		山形	山形県	最上町	R2	Ⅰ			○							○	
2812	小横川橋歩道橋（上）	国道47号	1980	43	30.4	2.0	鋼橋		山形	山形県	最上町	R3	Ⅰ				○						○	
2813	戦沢橋側歩道橋	国道47号	1982	41	9.5	1.8	鋼橋		山形	山形県	最上町	R2	Ⅰ			○							○	
2814	笈ノ沢橋歩道橋	国道47号	1973	50	20.0	1.4	鋼橋		山形	山形県	最上町	R3	Ⅱ				○						○	
2815	上野橋歩道橋（下）	国道112号	1979	44	20.0	2.0	鋼橋		山形	山形県	寒河江市	R3	Ⅰ				○							
2816	新熊野川歩道橋（下）	国道112号	1986	37	54.0	2.0	鋼橋		山形	山形県	西川町	R3	Ⅱ				○					○		
2817	新熊野川歩道橋（上）	国道112号	1979	44	55.0	2.0	鋼橋		山形	山形県	西川町	R3	Ⅱ				○					○		
2818	新間沢橋側歩道橋（上）	国道112号	1981	42	64.0	2.0	鋼橋		山形	山形県	西川町	R4	Ⅱ					○						
2819	新間沢橋側歩道橋（下）	国道112号	1992	31	59.0	2.0	鋼橋		山形	山形県	西川町	R4	Ⅰ					○						
2820	新宝沢橋側道橋（上）	国道112号	1988	35	68.0	2.0	鋼橋		山形	山形県	西川町	R3	Ⅰ				○							
2821	新宝沢橋側道橋（下）	国道112号	1995	28	70.0	2.5	鋼橋		山形	山形県	西川町	R3	Ⅱ				○							
2822	新綱取橋歩道橋	国道112号	1987	36	64.0	2.0	鋼橋		山形	山形県	西川町	R3	Ⅱ				○							
2823	新水沢橋歩道橋	国道112号	1986	37	97.0	1.8	鋼橋		山形	山形県	西川町	R2	Ⅱ			○								
2824	八木ノ沢側道橋	国道112号	1981	42	16.0	1.4	PC		山形	山形県	西川町	R2	Ⅰ			○						○		
2825	新海味歩道橋（下）	国道112号	1985	38	8.6	2.0	鋼橋		山形	山形県	西川町	R4	Ⅱ					○						
2826	新海味歩道橋（上）	国道112号	1985	38	8.5	2.0	鋼橋		山形	山形県	西川町	R4	Ⅲ					○				○	○	修繕内容検討中
2827	新滝見橋側道橋	国道112号	1967	56	7.0	2.0	PC		山形	山形県	西川町	R4	Ⅰ					○						
2828	楯山橋側歩道橋	国道13号	1984	39	115.6	2.0	鋼橋		山形	山形県	山形市	R3	Ⅱ				○						○	
2829	西原歩道橋（下）	国道48号	1972	51	19.9	1.6	鋼橋		山形	山形県	東根市	R3	Ⅲ				○		○					断面修復
2830	新原崎橋歩道橋	国道48号	1980	43	44.6	1.4	鋼橋		山形	山形県	天童市	H30	Ⅲ	○					○					桁補修
2831	馬見ヶ崎歩道橋	国道13号	1973	50	119.9	3.0	鋼橋		山形	山形県	山形市	R4	Ⅱ					○					○	
2832	飯田歩道橋（上）	国道112号	1973	50	11.5	1.6	鋼橋		山形	山形県	山形市	R3	Ⅰ				○						○	
2833	吉野川橋	国道113号	2002	21	122.6	10.4	鋼橋		山形	山形県	南陽市	R2	Ⅱ			○								
2834	岩渡戸橋（上）	国道113号	1974	49	21.0	5.5	鋼橋		山形	山形県	小国町	R3	Ⅰ				○					○		
2835	村山跨道橋（上）	国道13号	1973	50	6.3	11.0	PC		山形	山形県	村山市	H30	Ⅱ	○										
2836	村山跨道橋（下）	国道13号	1989	34	6.3	11.5	PC		山形	山形県	村山市	H30	Ⅱ	○										
2837	新原の橋（上）	国道13号	1978	45	46.3	11.4	鋼橋		山形	山形県	上山市	H30	Ⅰ	○									○	
2838	福原跨道橋	E13	2005	18	21.2	11.9	PC		山形	山形県	尾花沢市	R1	Ⅰ		○									
2839	八鍬沢川橋	E13	2002	21	160.0	10.2	鋼橋		山形	山形県	尾花沢市	H30	Ⅰ	○										
2840	上の原跨線橋	E13	2002	21	65.8	10.4	鋼橋		山形	山形県	尾花沢市	R1	Ⅱ		○									
2841	名木沢大橋	E13	2001	22	230.0	10.4	鋼橋		山形	山形県	尾花沢市	H30	Ⅰ	○										
2842	川原子跨道橋	E13	2003	20	50.0	10.5	鋼橋		山形	山形県	尾花沢市	R3	Ⅰ				○							
2843	高堂不動滝橋	E13	2004	19	51.0	9.5	鋼橋		山形	山形県	金山町	H30	Ⅱ	○									○	
2844	中田前坂橋	E13	2004	19	45.5	12.0	鋼橋		山形	山形県	金山町	H30	Ⅱ	○									○	
2845	猪鼻高架橋	国道47号	1975	48	330.0	8.5	鋼橋		山形	山形県	戸沢村	R4	Ⅲ					○	○			○	○	床版補修
2846	あこや橋（上）（東原跨道橋）	国道13号	1996	27	17.2	8.3	鋼橋		山形	山形県	山形市	R1	Ⅱ		○								○	
2847	あこや橋（下）（東原跨道橋）	国道13号	1996	27	17.2	8.3	鋼橋		山形	山形県	山形市	R1	Ⅱ		○								○	
2848	新原の橋（下）	国道13号	1998	25	46.3	7.0	鋼橋		山形	山形県	上山市	H30	Ⅱ	○									○	
2849	新堀川橋（下）	国道112号	1963	60	10.5	10.3	PC		山形	山形県	中山町	R4	Ⅱ					○					○	
2850	新堀川橋（上）	国道112号	1963	60	10.5	10.3	PC		山形	山形県	中山町	R4	Ⅰ					○					○	

番号	施設名	路線名	架設年度（西暦）	架設後経過年数	橋長（m）	幅員（m）	橋梁の種類	溝橋	管理者	所在地		点検結果		点検の時期					修繕の時期					主な措置内容
									事務所	県	市町村	年度	健全性	R5	R6	R7	R8	R9	R5	R6	R7	R8	R9	
2851	太郎水橋	E13	2007	16	9.5	12.5	PC		山形	山形県	金山町	H30	Ⅱ	○									○	
2852	新沼台橋	E13	2005	18	25.5	12.0	PC		山形	山形県	金山町	R3	Ⅰ				○						○	
2853	八森橋	E13	2000	23	25.7	11.0	PC		山形	山形県	金山町	H30	Ⅰ	○									○	
2854	丸森橋	E13	2000	23	20.0	11.0	PC		山形	山形県	金山町	H30	Ⅰ	○									○	
2855	水上橋	E13	2003	20	44.0	11.0	PC		山形	山形県	真室川町	H30	Ⅰ	○										
2856	及位楯山橋	E13	2002	21	21.1	12.0	PC		山形	山形県	真室川町	H30	Ⅰ	○										
2857	川口橋（上）	国道13号	2006	17	67.0	13.0	鋼橋		山形	山形県	上山市	R1	Ⅰ		○									
2858	川口橋（下）	国道13号	2002	21	48.0	13.0	鋼橋		山形	山形県	上山市	R1	Ⅱ		○									
2859	入間向橋	国道48号	2004	19	39.3	10.2	PC		山形	山形県	東根市	R1	Ⅰ		○									
2860	大滝橋	国道48号	2004	19	40.8	10.2	PC		山形	山形県	東根市	R1	Ⅱ		○									
2861	織機川橋	国道113号	2007	16	21.0	10.5	PC		山形	山形県	南陽市	R3	Ⅰ				○							
2862	西落合こ道橋	国道113号	2007	16	37.2	10.5	鋼橋		山形	山形県	南陽市	R3	Ⅱ				○					○		
2863	中落合こ道橋	国道113号	2007	16	89.0	10.5	鋼橋		山形	山形県	南陽市	R3	Ⅰ				○					○		
2864	高梨こ道橋	国道113号	2007	16	39.0	10.5	鋼橋		山形	山形県	南陽市	R3	Ⅱ				○						○	
2865	中ノ目こ線橋	国道113号	2005	18	60.0	10.5	鋼橋		山形	山形県	南陽市	R3	Ⅱ				○						○	
2866	中ノ目こ道橋（上）	国道113号	2006	17	30.5	10.5	PC		山形	山形県	南陽市	R3	Ⅱ				○						○	
2867	鍋田こ道橋	国道113号	2007	16	19.9	19.8	PC		山形	山形県	南陽市	R3	Ⅰ				○						○	
2868	長崎大橋（上）	国道112号	2007	16	341.3	10.8	鋼橋		山形	山形県	中山町	R3	Ⅱ				○						○	
2869	赤湯こ道橋	国道113号	2006	17	36.3	10.5	鋼橋		山形	山形県	南陽市	R3	Ⅱ				○						○	
2870	新庄南こ道橋	E13	2008	15	85.5	17.2	鋼橋		山形	山形県	新庄市	R4	Ⅰ					○						
2871	松本第１こ道橋	E13	2009	14	72.0	10.5	鋼橋		山形	山形県	新庄市	R4	Ⅰ					○						
2872	松本第２こ道橋	E13	2009	14	21.5	11.3	PC		山形	山形県	新庄市	R3	Ⅰ				○							
2873	升形川橋	E13	2007	16	42.7	11.3	PC		山形	山形県	新庄市	R4	Ⅰ					○						
2874	宮内こ道橋	E13	2007	16	41.1	11.3	鋼橋		山形	山形県	新庄市	R3	Ⅰ				○						○	
2875	新指首野川橋	E13	2007	16	36.5	11.3	PC		山形	山形県	新庄市	R4	Ⅰ					○					○	
2876	飛田こ道橋	E13	2008	15	22.3	11.3	PC		山形	山形県	新庄市	R3	Ⅰ				○						○	
2877	十日町こ線橋	E13	2009	14	43.0	11.2	鋼橋		山形	山形県	新庄市	H30	Ⅱ	○									○	
2878	西山こ道橋	E13	2010	13	26.4	11.3	PC		山形	山形県	新庄市	R3	Ⅰ				○						○	
2879	月山沢陸橋ランプ橋（ＯＮ）	国道112号	1979	44	30.3	6.0	RC		山形	山形県	西川町	R3	Ⅲ				○				○	○		断面修復
2880	月山沢陸橋ランプ橋（ＯＦＦ）	国道112号	1979	44	60.6	6.0	RC		山形	山形県	西川町	R3	Ⅲ				○				○	○		断面修復
2881	西原歩道橋（上）	国道48号	2010	13	23.7	2.5	鋼橋		山形	山形県	東根市	R3	Ⅰ				○					○		
2882	野呂川橋側道橋（上）	国道13号	2012	11	29.9	8.9	PC		山形	山形県	山形市	R1	Ⅰ		○								○	
2883	野呂川橋側道橋（下）	国道13号	2012	11	29.9	8.9	PC		山形	山形県	山形市	R1	Ⅰ		○								○	
2884	万世橋（上）	国道13号	2009	14	125.0	11.3	鋼橋		山形	山形県	米沢市	R1	Ⅱ		○									
2885	じゃんけん橋	国道113号	1969	54	10.4	8.4	PC		山形	山形県	小国町	H30	Ⅰ	○										
2886	南原跨道橋２（上）	国道13号	2013	10	11.7	12.5	PC		山形	山形県	尾花沢市	R2	Ⅱ			○								
2887	ボックス０１３０４９９６０	国道13号	2008	15	3.9	10.7	溝橋	○	山形	山形県	米沢市	R4	Ⅲ					○				○	○	修繕内容検討中
2888	ボックス０１３０５００７８	国道13号	2008	15	2.9	13.0	溝橋	○	山形	山形県	米沢市	R4	Ⅲ					○				○	○	修繕内容検討中
2889	ボックス０１３０５６８５１	国道13号	2004	19	2.4	13.5	溝橋	○	山形	山形県	南陽市	R4	Ⅱ					○				○		
2890	ボックス０１３０５６９５５	国道13号	2004	19	2.4	13.5	溝橋	○	山形	山形県	南陽市	R4	Ⅱ					○				○		
2891	ボックス０１３０５７２１０	国道13号	2004	19	3.6	13.7	溝橋	○	山形	山形県	南陽市	R4	Ⅰ					○				○		
2892	ボックス０１３０７３９６０	国道13号	2001	22	2.9	20.0	溝橋	○	山形	山形県	上山市	R4	Ⅰ					○						
2893	ボックス０１３０７７６４０	国道13号	2001	22	3.9	29.7	溝橋	○	山形	山形県	上山市	R2	Ⅰ			○								
2894	ボックス０１３０７７６４６	国道13号	2001	22	3.9	29.7	溝橋	○	山形	山形県	上山市	R2	Ⅰ			○								
2895	ボックス０１３０８０８６８	国道13号	2001	22	6.0	27.2	溝橋	○	山形	山形県	上山市	R2	Ⅱ			○							○	
2896	ボックス０１３０８１４２４	国道13号	2001	22	2.9	25.5	溝橋	○	山形	山形県	上山市	R2	Ⅰ			○							○	
2897	ボックス０１３０８１４８２	国道13号	2001	22	2.9	24.5	溝橋	○	山形	山形県	上山市	R2	Ⅱ			○							○	
2898	ボックス０１３０８２７００	国道13号	2001	22	3.9	7.6	溝橋	○	山形	山形県	山形市	R2	Ⅰ			○							○	
2899	市道塔の前線ＢＯＸ（ボックス０１	国道13号	1973	50	7.0	28.5	溝橋	○	山形	山形県	山形市	R2	Ⅱ			○							○	
2900	松尾川農道ＢＯＸ（ボックス０１３	国道13号	1973	50	7.0	24.0	溝橋	○	山形	山形県	山形市	R2	Ⅱ			○							○	
2901	ボックス０１３０８５６５１	国道13号	1973	50	4.9	36.7	溝橋	○	山形	山形県	山形市	R2	Ⅱ			○							○	
2902	ボックス０１３０８８９３７	国道13号	1967	56	3.4	26.0	溝橋	○	山形	山形県	山形市	R2	Ⅲ			○			○					断面修復
2903	ボックス０１３０９０９３９	国道13号	1967	56	3.8	52.5	溝橋	○	山形	山形県	山形市	R4	Ⅰ					○					○	
2904	ボックス０１３０９３８３１	国道13号	1968	55	3.0	26.5	溝橋	○	山形	山形県	山形市	R4	Ⅲ					○				○	○	修繕内容検討中
2905	十文字ずい道ＢＯＸ（ボックス０１３	国道13号	1968	55	3.1	26.0	溝橋	○	山形	山形県	山形市	R2	Ⅱ			○							○	
2906	ボックス０１３１０４７２８	国道13号	1971	52	3.0	27.0	溝橋	○	山形	山形県	天童市	R2	Ⅱ			○								
2907	ボックス０１３１０７７６０	国道13号	1971	52	2.9	23.5	溝橋	○	山形	山形県	天童市	R2	Ⅱ			○								
2908	ボックス０１３１０７８８３	国道13号	1971	52	6.4	23.5	溝橋	○	山形	山形県	天童市	R2	Ⅱ			○								
2909	ボックス０１３１５２４５０	国道13号	1967	56	3.5	17.5	溝橋	○	山形	山形県	新庄市	R3	Ⅱ				○						○	
2910	ボックス０１３１６５４８５	国道13号	1964	59	3.4	9.6	溝橋	○	山形	山形県	金山町	R3	Ⅱ				○						○	
2911	ボックス０１３１６５６５８	国道13号	1964	59	2.5	9.0	溝橋	○	山形	山形県	金山町	R3	Ⅰ				○						○	
2912	ボックス０１３１６５６８３	国道13号	1964	59	4.9	9.7	溝橋	○	山形	山形県	金山町	R3	Ⅰ				○						○	
2913	ボックス０１３１６８７０８	国道13号	1965	58	3.3	25.2	溝橋	○	山形	山形県	金山町	R3	Ⅱ				○						○	
2914	ボックス０１３１７６２８０	国道13号	1965	58	4.0	8.0	溝橋	○	山形	山形県	金山町	R3	Ⅱ				○						○	
2915	ボックス０１３１８４２５５	国道13号	2000	23	5.4	13.9	溝橋	○	山形	山形県	真室川町	R3	Ⅰ				○							
2916	ボックス０１３１８４５０５	国道13号	2000	23	2.9	23.5	溝橋	○	山形	山形県	真室川町	R3	Ⅰ				○							
2917	ボックス０１３１８５２８６	国道13号	2000	23	3.4	12.4	溝橋	○	山形	山形県	真室川町	R3	Ⅰ				○							
2918	ボックス０１３１８５４１４	国道13号	2000	23	4.4	12.5	溝橋	○	山形	山形県	真室川町	R3	Ⅱ				○							
2919	ボックス０１３０６８８４０	国道13号	2011	12	5.4	11.1	溝橋	○	山形	山形県	上山市	R4	Ⅰ					○						
2920	ボックス０１３１３７２６７	E13	2004	19	4.4	13.5	溝橋	○	山形	山形県	尾花沢市	R1	Ⅰ		○									
2921	ボックス０１３１３７４４０	E13	2004	19	6.1	14.5	溝橋	○	山形	山形県	尾花沢市	R1	Ⅰ		○									
2922	ボックス０１３１４９８７２	E13	1999	24	5.9	12.5	溝橋	○	山形	山形県	新庄市	R3	Ⅰ				○					○		
2923	ボックス１１２００７３２８	国道112号	1971	52	2.2	8.8	溝橋	○	山形	山形県	山形市	R3	Ⅲ				○				○	○		断面修復
2924	ボックス１１２０１６９３４	国道112号	1979	44	4.9	22.7	溝橋	○	山形	山形県	中山町	R3	Ⅱ				○						○	
2925	ボックス１１２０１８１４５	国道112号	2000	23	5.4	34.8	溝橋	○	山形	山形県	寒河江市	R3	Ⅰ				○							
2926	ボックス１１２０１８７２５	国道112号	2000	23	5.4	21.7	溝橋	○	山形	山形県	寒河江市	R3	Ⅰ				○							
2927	ボックス１１２０１８９４２	国道112号	2000	23	2.9	33.1	溝橋	○	山形	山形県	寒河江市	R3	Ⅱ				○							
2928	ボックス１１３１２０７１８	国道113号	2007	16	5.2	13.1	溝橋	○	山形	山形県	南陽市	R2	Ⅰ			○								
2929	法師柳矢ノ目線ＢＯＸ（ボックス１	国道113号	2007	16	4.7	19.3	溝橋	○	山形	山形県	南陽市	R2	Ⅰ			○								
2930	片子地下横断歩道（地下道０１３	国道13号	1996	27	4.4	22.4	溝橋	○	山形	山形県	米沢市	H30	Ⅱ	○										
2931	成沢地下横断歩道（地下道０１３	国道13号	1973	50	2.4	26.4	溝橋	○	山形	山形県	山形市	H30	Ⅱ	○									○	
2932	飯田南横断地下道（地下道０１３	国道13号	1994	29	3.4	40.0	溝橋	○	山形	山形県	山形市	H30	Ⅱ	○									○	
2933	飯田北横断地下道（地下道０１３	国道13号	1994	29	2.4	37.0	溝橋	○	山形	山形県	山形市	H30	Ⅰ	○									○	
2934	飯田西の前横断地下道（地下道０	国道13号	1993	30	2.4	40.0	溝橋	○	山形	山形県	山形市	H30	Ⅰ	○									○	
2935	松山横断地下道（地下道０１３０	国道13号	2003	20	3.7	60.0	溝橋	○	山形	山形県	山形市	H30	Ⅰ	○									○	
2936	千歳横断地下道（地下道０１３０	国道13号	1967	56	4.0	35.0	溝橋	○	山形	山形県	山形市	H30	Ⅱ	○									○	
2937	山家地下横断歩道（地下道０１３	国道13号	1968	55	2.4	25.0	溝橋	○	山形	山形県	山形市	H30	Ⅱ	○									○	
2938	大野目地下横断歩道（地下道０１	国道13号	1968	55	2.5	25.0	溝橋	○	山形	山形県	山形市	H30	Ⅱ	○									○	
2939	土生田地下道（地下道０１３１２	国道13号	2000	23	3.4	35.0	溝橋	○	山形	山形県	村山市	H30	Ⅱ	○										
2940	横内南地下横断歩道（地下道０１	国道13号	2001	22	3.8	34.0	溝橋	○	山形	山形県	大石田町	H30	Ⅱ	○										
2941	横内地下道（地下道０１３１２８	国道13号	2000	23	3.8	28.0	溝橋	○	山形	山形県	大石田町	H30	Ⅱ	○										
2942	鉄砲町地下横断歩道（地下道１１	国道112号	2004	19	7.9	15.6	溝橋	○	山形	山形県	山形市	H30	Ⅱ	○									○	
2943	南小路横断地下道（地下道１１２	国道112号	1979	44	2.9	30.0	溝橋	○	山形	山形県	中山町	H30	Ⅱ	○									○	
2944	館横断地下道（地下道１１２０１	国道112号	1979	44	2.9	30.0	溝橋	○	山形	山形県	中山町	H30	Ⅱ	○									○	
2945	北小路横断地下道（地下道１１２	国道112号	1979	44	3.2	30.0	溝橋	○	山形	山形県	中山町	H30	Ⅱ	○									○	

■東北地方整備局「橋梁点検・修繕計画」［令和4年度版］　（令和5年12月末時点）

番号	施設名	路線名	架設年度（西暦）	架設後経過年数	橋長（m）	幅員（m）	橋梁の種類	溝橋	管理者	所在地		点検結果		点検の時期					修繕の時期					主な措置内容
									事務所	県	市町村	年度	健全性	R5	R6	R7	R8	R9	R5	R6	R7	R8	R9	
2946	本楯１号地下道（地下道１１２０	国道112号	1985	38	3.7	27.0	溝橋	○	山形	山形県	寒河江市	H30	Ⅰ	○										
2947	本楯２号地下道（地下道１１２０	国道112号	1985	38	3.7	27.0	溝橋	○	山形	山形県	寒河江市	H30	Ⅱ	○										
2948	西根地下道（地下道１１２０２１	国道112号	1986	37	2.9	33.2	溝橋	○	山形	山形県	寒河江市	H30	Ⅰ	○										
2949	睦合第１横断地下道（地下道１１	国道112号	1999	24	3.2	16.4	溝橋	○	山形	山形県	西川町	H30	Ⅱ	○								○		
2950	睦合第２横断地下道（地下道１１	国道112号	1999	24	2.9	13.4	溝橋	○	山形	山形県	西川町	H30	Ⅱ	○								○		
2951	海味地下横断歩道（地下道１１２	国道112号	1996	27	3.5	25.0	溝橋	○	山形	山形県	西川町	H30	Ⅱ	○										
2952	深沼地下横断歩道（地下道０１３	国道113号	2003	20	4.7	15.0	溝橋	○	山形	山形県	高畠町	H30	Ⅱ	○										
2953	向原地下横断歩道（地下道０１３	国道13号	2012	11	4.4	29.2	溝橋	○	山形	山形県	米沢市	H30	Ⅰ	○										
2954	道上前地下横断歩道（地下道０１	国道13号	2012	11	3.4	31.0	溝橋	○	山形	山形県	米沢市	H30	Ⅰ	○										
2955	万世町片子横断地下道（地下道０	国道13号	2012	11	3.6	6.0	溝橋	○	山形	山形県	米沢市	H30	Ⅰ	○										
2956	ボックス０１３０６８４６５	国道13号	2011	12	5.6	12.1	溝橋	○	山形	山形県	上山市	R2	Ⅰ			○								
2957	赤坂揚橋線ＢＯＸ（ボックス０１３	国道13号	1992	31	5.4	14.5	溝橋	○	山形	山形県	上山市	R4	Ⅰ					○						
2958	ボックス０１３０７３７７５	国道13号	1992	31	4.4	14.5	溝橋	○	山形	山形県	上山市	R4	Ⅰ					○						
2959	ボックス０１３０３６３７２	国道13号	1965	58	2.4	18.0	溝橋	○	山形	山形県	米沢市	R4	Ⅰ					○						
2960	ボックス０１３０４４２１４	国道13号	1970	53	4.3	19.0	溝橋	○	山形	山形県	米沢市	R4	Ⅱ					○						
2961	ボックス０１３０４４５１２	国道13号	1968	55	3.4	4.0	溝橋	○	山形	山形県	米沢市	R4	Ⅱ					○						
2962	ボックス０１３０４８３３５	国道13号	1970	53	2.8	18.0	溝橋	○	山形	山形県	米沢市	R4	Ⅲ					○				○	○	修繕内容検討中
2963	ボックス０１３０４９７７２	国道13号	1970	53	2.5	9.0	溝橋	○	山形	山形県	米沢市	R4	Ⅲ					○	○			○	○	断面修復
2964	ボックス０１３０５０２７４	国道13号	1970	53	2.9	14.0	溝橋	○	山形	山形県	米沢市	R4	Ⅱ					○					○	
2965	ボックス０１３０５３６５６	国道13号	1970	53	2.4	13.0	溝橋	○	山形	山形県	高畠町	R4	Ⅰ					○					○	
2966	ボックス０１３０５５９９５	国道13号	1970	53	3.3	11.0	溝橋	○	山形	山形県	高畠町	R4	Ⅰ					○					○	
2967	ボックス０１３０５６１９８	国道13号	1970	53	3.9	10.0	溝橋	○	山形	山形県	高畠町	R4	Ⅲ					○				○	○	修繕内容検討中
2968	ボックス０１３０５６３３６	国道13号	1970	53	3.0	13.0	溝橋	○	山形	山形県	高畠町	R4	Ⅲ					○				○	○	修繕内容検討中
2969	ボックス０１３０７４６１５	国道13号	1992	31	6.1	11.5	溝橋	○	山形	山形県	上山市	R2	Ⅱ			○								
2970	ボックス０１３０７４８８５	国道13号	1992	31	6.1	12.0	溝橋	○	山形	山形県	上山市	R2	Ⅰ			○								
2971	ボックス０１３０７５６３０	国道13号	1992	31	4.7	11.5	溝橋	○	山形	山形県	上山市	R2	Ⅱ			○								
2972	ボックス０１３０７５８４０	国道13号	1992	31	4.7	11.0	溝橋	○	山形	山形県	上山市	R2	Ⅰ			○								
2973	ボックス０１３０７６０６２	国道13号	1992	31	6.4	10.6	溝橋	○	山形	山形県	上山市	R2	Ⅰ			○								
2974	ボックス０１３０７６２７５	国道13号	1986	37	3.2	15.8	溝橋	○	山形	山形県	上山市	R2	Ⅱ			○								
2975	ボックス０１３０８２７７０	国道13号	2001	22	3.9	7.6	溝橋	○	山形	山形県	山形市	R2	Ⅰ			○							○	
2976	ボックス０１３０８４９７９	国道13号	1992	31	7.0	25.3	溝橋	○	山形	山形県	山形市	R2	Ⅱ			○							○	
2977	ボックス０１３０９３２４７	国道13号	1968	55	2.9	26.0	溝橋	○	山形	山形県	山形市	R2	Ⅱ			○							○	
2978	ボックス０１３０９４０４８	国道13号	1968	55	3.0	26.0	溝橋	○	山形	山形県	山形市	R2	Ⅱ			○							○	
2979	ボックス０１３０９６１４２	国道13号	1968	55	2.9	30.0	溝橋	○	山形	山形県	山形市	R4	Ⅰ					○					○	
2980	ボックス０１３１００００６２	国道13号	1967	56	2.4	24.0	溝橋	○	山形	山形県	天童市	R2	Ⅰ			○							○	
2981	ボックス０１３１０２０７２	国道13号	1967	56	2.6	28.3	溝橋	○	山形	山形県	天童市	R2	Ⅰ			○								
2982	ボックス０１３１０５１４３	国道13号	1967	56	2.0	24.5	溝橋	○	山形	山形県	天童市	R2	Ⅰ			○								
2983	ボックス０１３１１０５９１	国道13号	1973	50	3.0	24.5	溝橋	○	山形	山形県	東根市	R1	Ⅱ		○									
2984	ボックス０１３１１３０９３	国道13号	1973	50	4.6	23.5	溝橋	○	山形	山形県	東根市	R1	Ⅱ		○							○		
2985	ボックス０１３１１３５２０	国道13号	1973	50	3.1	27.0	溝橋	○	山形	山形県	東根市	R1	Ⅰ		○							○		
2986	ボックス０１３１１３６４３	国道13号	1973	50	5.6	25.5	溝橋	○	山形	山形県	東根市	R1	Ⅰ		○							○		
2987	ボックス０１３１１３８２３	国道13号	1973	50	3.1	24.0	溝橋	○	山形	山形県	東根市	R1	Ⅰ		○							○		
2988	ボックス０１３１２２８１０	国道13号	1973	50	3.1	26.7	溝橋	○	山形	山形県	村山市	R1	Ⅱ		○									
2989	横内函渠（ボックス０１３１２８５	国道13号	2001	22	9.5	8.8	溝橋	○	山形	山形県	尾花沢市	R3	Ⅰ				○							
2990	大海平函渠（ボックス０１３１３９	E13	2001	22	9.0	12.5	溝橋	○	山形	山形県	尾花沢市	R1	Ⅰ		○									
2991	滝ノ沢函渠（ボックス０１３１４１４	E13	2004	19	8.0	24.2	溝橋	○	山形	山形県	尾花沢市	R1	Ⅰ		○									
2992	沖ノ原函渠（ボックス０１３１４６５	E13	1998	25	8.5	32.7	溝橋	○	山形	山形県	新庄市	R3	Ⅰ				○							
2993	家ノ前函渠（ボックス０１３１４６６	E13	1998	25	8.5	24.0	溝橋	○	山形	山形県	新庄市	R3	Ⅰ			○								
2994	宮内西函渠（ボックス０１３１５２	E13	2008	15	13.3	12.5	溝橋	○	山形	山形県	新庄市	R3	Ⅰ				○						○	
2995	向町函渠（ボックス０４７０９５８	国道47号	1998	25	13.5	13.5	溝橋	○	山形	山形県	最上町	R3	Ⅱ				○							
2996	本宮前函渠（ボックス０４７１１９	国道47号	1998	25	8.0	31.5	溝橋	○	山形	山形県	新庄市	R3	Ⅰ				○							
2997	大作函渠（ボックス１１３１１９８	国道113号	2007	16	11.0	14.5	溝橋	○	山形	山形県	南陽市	R2	Ⅰ			○								
2998	漆山第３函渠（ボックス１１３１２	国道113号	2007	16	13.5	12.5	溝橋	○	山形	山形県	南陽市	R2	Ⅰ			○								
2999	大上函渠（ボックス１１３１２０８	国道113号	2007	16	9.2	13.2	溝橋	○	山形	山形県	南陽市	R2	Ⅰ			○								
3000	北原函渠（ボックス１１３１２１１	国道113号	2008	15	10.5	46.3	溝橋	○	山形	山形県	南陽市	R2	Ⅱ			○								
3001	上無川オフランプ函渠（ボックス１１３	国道113号	2008	15	16.0	8.5	溝橋	○	山形	山形県	南陽市	H30	Ⅱ	○										
3002	上無川オンランプ函渠（ボックス１１３	国道113号	2008	15	16.0	8.5	溝橋	○	山形	山形県	南陽市	H30	Ⅱ	○										
3003	萩生田函渠（ボックス１１３１２２	国道113号	2007	16	9.8	30.0	溝橋	○	山形	山形県	南陽市	R2	Ⅱ			○								
3004	中ノ目函渠（ボックス１１３１２４３	国道113号	2007	16	24.5	8.8	溝橋	○	山形	山形県	南陽市	R2	Ⅰ			○								
3005	飯田橋（下）	国道112号	2014	9	19.0	6.4	鋼橋		山形	山形県	山形市	R3	Ⅰ				○						○	
3006	大野目高架橋（上）	国道13号	2013	10	110.0	8.5	鋼橋		山形	山形県	山形市	R3	Ⅱ				○						○	
3007	大野目高架橋（下）	国道13号	2013	10	110.0	8.5	鋼橋		山形	山形県	山形市	R3	Ⅱ				○						○	
3008	田町こ道橋	国道13号	2009	14	21.8	11.3	PC		山形	山形県	尾花沢市	R3	Ⅱ				○							
3009	丹生川橋	国道13号	2010	13	243.7	10.5	鋼橋		山形	山形県	尾花沢市	R3	Ⅱ				○							
3010	荻袋第１こ道橋	国道13号	2009	14	19.2	12.0	PC		山形	山形県	尾花沢市	R3	Ⅱ				○							
3011	荻袋第２こ道橋	国道13号	2009	14	19.1	12.0	PC		山形	山形県	尾花沢市	R3	Ⅱ				○							
3012	野黒沢高架橋	国道13号	2013	10	598.3	10.5	鋼橋		山形	山形県	大石田町	R3	Ⅱ				○							
3013	福宮こ道橋	国道47号	2014	9	57.6	11.3	鋼橋		山形	山形県	新庄市	R3	Ⅰ				○							
3014	上野橋歩道橋（上）	国道112号	2014	9	24.6	2.8	PC		山形	山形県	寒河江市	R3	Ⅰ				○					○		
3015	尾花沢新庄第１４号函渠	E13	2008	15	10.0	26.4	溝橋	○	山形	山形県	尾花沢市	R1	Ⅰ		○									
3016	尾花沢新庄第１６号函渠	E13	2008	15	12.2	18.9	溝橋	○	山形	山形県	尾花沢市	R1	Ⅰ		○									
3017	尾花沢新庄第１１号函渠	E13	2002	21	5.0	13.4	溝橋	○	山形	山形県	尾花沢市	R1	Ⅰ		○									
3018	尾花沢新庄第１５号函渠	E13	2004	19	8.1	13.4	溝橋	○	山形	山形県	大石田町	R3	Ⅱ				○							
3019	新庄古口第５号函渠	国道47号	2013	10	6.3	25.0	溝橋	○	山形	山形県	新庄市	R4	Ⅱ					○						
3020	新庄古口第８号函渠	国道47号	2013	10	5.9	39.0	溝橋	○	山形	山形県	新庄市	R4	Ⅰ					○						
3021	新庄古口第９号函渠	国道47号	2012	11	6.3	69.6	溝橋	○	山形	山形県	新庄市	R4	Ⅰ					○						
3022	ボックス０１３１２５３９０	国道13号	1991	32	5.0	25.8	溝橋	○	山形	山形県	村山市	R4	Ⅱ					○						
3023	ボックス０１３１２６２４８	国道13号	2001	22	5.2	28.0	溝橋	○	山形	山形県	村山市	R3	Ⅰ				○							
3024	ボックス０１３１２７０８０	国道13号	2001	22	6.0	28.0	溝橋	○	山形	山形県	村山市	R3	Ⅰ				○							
3025	ボックス０１３１３０６５５	国道13号	1977	46	2.4	59.0	溝橋	○	山形	山形県	尾花沢市	R4	Ⅱ					○						
3026	ボックス０１３１３２６６９	国道13号	1984	39	4.4	14.5	溝橋	○	山形	山形県	尾花沢市	R3	Ⅰ				○							
3027	ボックス０１３１３２８８４	国道13号	1984	39	5.4	14.5	溝橋	○	山形	山形県	尾花沢市	R3	Ⅱ				○							
3028	ボックス０１３１３３０５４	国道13号	1984	39	4.4	17.6	溝橋	○	山形	山形県	尾花沢市	R3	Ⅱ				○							
3029	ボックス０１３１３５０５６	国道13号	1983	40	5.5	18.0	溝橋	○	山形	山形県	尾花沢市	R4	Ⅱ					○						
3030	ボックス０１３１４６３４４	国道13号	1961	62	3.4	10.0	溝橋	○	山形	山形県	舟形町	H30	Ⅱ	○										
3031	ボックス０１３１５３１７６	国道13号	1977	46	2.4	15.0	溝橋	○	山形	山形県	新庄市	H30	Ⅱ	○									○	
3032	ボックス０４７０９０２０９	国道47号	1968	55	2.4	11.0	溝橋	○	山形	山形県	最上町	R3	Ⅱ				○					○		
3033	ボックス０４７０９５５８１	国道47号	1969	54	3.4	11.1	溝橋	○	山形	山形県	最上町	R3	Ⅱ				○							
3034	ボックス０４７０９８４２０	国道47号	1958	65	2.5	11.2	溝橋	○	山形	山形県	最上町	R3	Ⅰ				○						○	
3035	ボックス０４７０９８６７３	国道47号	1958	65	2.6	7.0	溝橋	○	山形	山形県	最上町	R4	Ⅰ					○					○	
3036	ボックス０４７０９９５５５	国道47号	1958	65	2.4	12.0	溝橋	○	山形	山形県	最上町	H30	Ⅱ	○									○	
3037	ボックス０４７１０４０８５	国道47号	1966	57	3.6	7.0	溝橋	○	山形	山形県	最上町	R3	Ⅰ				○						○	
3038	ボックス０４７１０４５５２	国道47号	1966	57	4.2	8.8	溝橋	○	山形	山形県	最上町	R3	Ⅱ				○						○	
3039	ボックス０４７１０８９２８	国道47号	1969	54	2.0	7.9	溝橋	○	山形	山形県	舟形町	R3	Ⅱ				○							
3040	ボックス０４７１０９１８１	国道47号	1988	35	2.6	7.5	溝橋	○	山形	山形県	舟形町	R3	Ⅱ				○							

■東北地方整備局「橋梁点検・修繕計画」［令和4年度版］　（令和5年12月末時点）

番号	施設名	路線名	架設年度（西暦）	架設後経過年数	橋長（m）	幅員（m）	橋梁の種類	溝橋	管理者	所在地		点検結果		点検の時期					修繕の時期					主な措置内容
									事務所	県	市町村	年度	健全性	R5	R6	R7	R8	R9	R5	R6	R7	R8	R9	
3041	ボックス０４７１４５４２５	国道47号	1966	57	3.5	8.5	溝橋	○	山形	山形県	戸沢村	R3	Ⅲ				○				○	○		断面修復
3042	ボックス０４７１５２８２０	国道47号	1967	56	3.9	8.0	溝橋	○	山形	山形県	戸沢村	R3	Ⅱ				○						○	
3043	ボックス１１３０７８１１５	国道113号	1970	53	2.4	6.5	溝橋	○	山形	山形県	小国町	R2	Ⅰ			○								
3044	ボックス１１３０８７２２５	国道113号	1968	55	2.4	10.9	溝橋	○	山形	山形県	小国町	R2	Ⅱ			○						○		
3045	ボックス１１３０９１６９９	国道113号	1959	64	3.2	8.0	溝橋	○	山形	山形県	小国町	R2	Ⅱ			○						○		
3046	ボックス１１３１０３８３９	国道113号	1972	51	4.0	11.0	溝橋	○	山形	山形県	飯豊町	R2	Ⅰ			○							○	
3047	ボックス１１３１０９０９０	国道113号	1963	60	4.0	13.1	溝橋	○	山形	山形県	飯豊町	R2	Ⅱ			○								
3048	ボックス１１３１１０４１８	国道113号	1963	60	4.4	13.5	溝橋	○	山形	山形県	飯豊町	R2	Ⅱ			○								
3049	ボックス１１３１１１６７３	国道113号	1963	60	2.2	12.7	溝橋	○	山形	山形県	川西町	R2	Ⅰ			○							○	
3050	ボックス１１３１１４３４０	国道113号	1970	53	3.4	11.0	溝橋	○	山形	山形県	長井市	R2	Ⅱ			○								
3051	ボックス１１３１１６０３３	国道113号	1971	52	3.9	8.5	溝橋	○	山形	山形県	川西町	R2	Ⅰ			○						○		
3052	ボックス０１３０８００５８	国道13号	1998	25	9.5	36.1	溝橋	○	山形	山形県	上山市	R4	Ⅱ					○						
3053	ボックス１１２０１３３０３	国道112号	1965	58	5.4	8.9	溝橋	○	山形	山形県	中山町	R3	Ⅱ				○						○	
3054	ボックス１１２０１６５５１	国道112号	1962	61	5.6	22.6	溝橋	○	山形	山形県	中山町	R3	Ⅰ				○						○	
3055	ボックス１１２０１７３１８	国道112号	1971	52	4.9	25.8	溝橋	○	山形	山形県	寒河江市	R3	Ⅱ				○							
3056	ボックス１１２０１７５２９	国道112号	1971	52	5.4	20.6	溝橋	○	山形	山形県	寒河江市	R3	Ⅱ				○							
3057	ボックス１１２０１９９５６	国道112号	1985	38	2.9	28.6	溝橋	○	山形	山形県	寒河江市	R3	Ⅰ				○							
3058	ボックス１１２０２１０５０	国道112号	1985	38	3.9	27.3	溝橋	○	山形	山形県	寒河江市	R3	Ⅰ				○							
3059	ボックス１１２０２１７４９	国道112号	1985	38	2.9	49.5	溝橋	○	山形	山形県	寒河江市	R3	Ⅰ				○							
3060	ボックス１１２０２２２７０	国道112号	1985	38	3.4	35.1	溝橋	○	山形	山形県	寒河江市	R3	Ⅰ				○							
3061	ボックス１１２０２６７９０	国道112号	1985	38	3.0	41.6	溝橋	○	山形	山形県	寒河江市	R3	Ⅰ				○							
3062	ボックス１１２０２６９４０	国道112号	1985	38	4.8	38.0	溝橋	○	山形	山形県	寒河江市	R3	Ⅰ				○							
3063	ボックス１１２０２８３８２	国道112号	1985	38	5.4	18.1	溝橋	○	山形	山形県	寒河江市	R3	Ⅰ				○							
3064	ボックス１１２０３１２２０	国道112号	1968	55	2.0	17.0	溝橋	○	山形	山形県	寒河江市	R3	Ⅰ				○					○		
3065	ボックス１１２０４３８０５	国道112号	1969	54	3.4	8.6	溝橋	○	山形	山形県	西川町	R3	Ⅱ				○					○		
3066	昭和橋跨線橋（下）	国道112号	2016	7	18.0	15.9	RC		山形	山形県	山形市	H30	Ⅰ	○									○	
3067	ボックス０４７０９３１８０	国道47号	1970	53	3.0	11.0	溝橋	○	山形	山形県	最上町	R4	Ⅱ					○						
3068	ボックス０１３０８３２４０	国道13号	1973	50	7.0	27.0	溝橋	○	山形	山形県	山形市	R4	Ⅱ					○					○	
3069	ボックス０１３１７８６２０	E13	2002	21	5.0	13.0	溝橋	○	山形	山形県	金山町	R4	Ⅰ					○					○	
3070	ボックス０１３１７８１１０	E13	2002	21	4.5	13.0	溝橋	○	山形	山形県	金山町	R4	Ⅰ					○					○	
3071	ボックス０１３１８２１２０	E13	2003	20	3.3	13.0	溝橋	○	山形	山形県	真室川町	R4	Ⅱ					○						
3072	ボックス０１３１７５１６０	E13	2004	19	5.6	13.0	溝橋	○	山形	山形県	金山町	R4	Ⅰ					○					○	
3073	ボックス０１３１７４７５０	E13	2004	19	5.0	13.0	溝橋	○	山形	山形県	金山町	R4	Ⅰ					○					○	
3074	ボックス０１３０６９９２０	国道13号	2005	18	7.7	18.0	溝橋	○	山形	山形県	上山市	R4	Ⅰ					○						
3075	ボックス０１３１４５７５０	E13	1998	25	7.2	25.0	溝橋	○	山形	山形県	舟形町	R4	Ⅱ					○						
3076	ボックス０１３１７６８５０	E13	2004	19	5.0	22.0	溝橋	○	山形	山形県	金山町	R4	Ⅰ					○					○	
3077	ボックス０１３１７６２２０	E13	2004	19	5.0	22.0	溝橋	○	山形	山形県	金山町	R4	Ⅰ					○					○	
3078	ボックス０１３１７６３６０	E13	2004	19	5.0	22.0	溝橋	○	山形	山形県	新庄市	R4	Ⅰ					○					○	
3079	ボックス０１３１４７４８０	E13	1998	25	5.0	23.5	溝橋	○	山形	山形県	新庄市	R4	Ⅰ					○						
3080	ボックス０１３０８２９８０	国道13号	1973	50	7.0	30.0	溝橋	○	山形	山形県	山形市	R4	Ⅱ					○					○	
3081	ボックス０１３０９１８８０	国道13号	1968	55	4.4	18.1	溝橋	○	山形	山形県	山形市	R4	Ⅰ					○					○	
3082	ボックス０１３０９６６１０	国道13号	1968	55	3.6	25.5	溝橋	○	山形	山形県	山形市	R4	Ⅱ					○					○	
3083	ボックス０１３１３６９６０	E13	2003	20	6.9	11.5	溝橋	○	山形	山形県	尾花沢市	R4	Ⅰ					○						
3084	ボックス０１３１３８５６０	E13	1997	26	7.5	63.0	溝橋	○	山形	山形県	尾花沢市	R4	Ⅱ					○						
3085	ボックス０１３１３９７３０	E13	2001	22	7.0	16.6	溝橋	○	山形	山形県	尾花沢市	R4	Ⅰ					○						
3086	ボックス０１３１４１２７０	E13	2004	19	6.3	23.5	溝橋	○	山形	山形県	尾花沢市	R4	Ⅱ					○						
3087	ボックス０４７１２０５２０	国道47号	2001	22	7.2	12.0	溝橋	○	山形	山形県	新庄市	R4	Ⅰ					○						
3088	ボックス１１２０２７６６０	国道112号	1999	24	2.5	21.0	溝橋	○	山形	山形県	寒河江市	R3	Ⅰ				○							
3089	五十沢川橋	E13	2012	11	25.3	11.3	鋼橋		山形	山形県	大石田町	R1	Ⅰ		○									
3090	朧気川橋	E13	2009	14	62.4	10.5	鋼橋		山形	山形県	尾花沢市	R1	Ⅱ		○									
3091	家の下跨道橋	E13	2014	9	30.8	12.8	PC		山形	山形県	大石田町	R2	Ⅰ			○								
3092	村山野川橋	E13	2017	6	63.7	12.0	鋼橋		山形	山形県	東根市	R2	Ⅱ			○								
3093	新小見川橋	E13	2010	13	64.2	12.0	鋼橋		山形	山形県	東根市	R2	Ⅰ			○						○		
3094	新羽入跨道橋（上り）	E13	2009	14	23.5	13.0	PC		山形	山形県	東根市	R2	Ⅰ			○						○		
3095	新羽入跨道橋（下り）	E13	2009	14	23.5	10.8	PC		山形	山形県	東根市	R2	Ⅰ			○						○		
3096	東根ICBランプ橋	E13	2009	14	21.5	7.1	PC		山形	山形県	東根市	R2	Ⅰ			○								
3097	荷口川橋（上り）	E13	2009	14	21.0	10.8	PC		山形	山形県	東根市	R2	Ⅰ			○								
3098	荷口川橋（下り）	E13	2009	14	21.0	13.9	PC		山形	山形県	東根市	R2	Ⅰ			○								
3099	最上川大橋	国道47号	2018	5	570.2	10.2	鋼橋		山形	山形県	戸沢村	R2	Ⅱ			○						○		
3100	昭和橋跨線橋（上り）	国道112号	2018	5	18.0	15.9	鋼橋		山形	山形県	山形市	R3	Ⅰ			○	○						○	
3101	第28号函渠	国道47号	2010	13	11.4	47.5	溝橋	○	山形	山形県	戸沢村	R2	Ⅰ			○								
3102	第32号水路函渠	国道47号	2016	7	3.5	31.0	溝橋	○	山形	山形県	戸沢村	R2	Ⅰ			○						○		
3103	第29号函渠	国道47号	2013	10	5.2	16.6	溝橋	○	山形	山形県	戸沢村	R2	Ⅰ			○						○		
3104	第31号函渠	国道47号	2012	11	4.6	24.0	溝橋	○	山形	山形県	戸沢村	R2	Ⅰ			○						○		
3105	土生田39号函渠	E13	2017	6	3.3	40.8	溝橋	○	山形	山形県	大石田町	R2	Ⅰ			○								
3106	大石田1号函渠	E13	2017	6	7.5	27.8	溝橋	○	山形	山形県	大石田町	R2	Ⅰ			○								
3107	土生田38号函渠	E13	2017	6	9.8	63.8	溝橋	○	山形	山形県	大石田町	R2	Ⅰ			○								
3108	尾花沢6号函渠	E13	2017	6	5.2	14.4	溝橋	○	山形	山形県	大石田町	R2	Ⅰ			○								
3109	尾花沢8号函渠	E13	2017	6	2.6	18.6	溝橋	○	山形	山形県	大石田町	R2	Ⅰ			○								
3110	尾花沢9号函渠	E13	2017	6	5.4	15.3	溝橋	○	山形	山形県	大石田町	R2	Ⅰ			○								
3111	尾花沢11号函渠	E13	2017	6	6.4	27.2	溝橋	○	山形	山形県	大石田町	R2	Ⅰ			○								
3112	尾花沢13号函渠	E13	2017	6	6.4	46.0	溝橋	○	山形	山形県	大石田町	R2	Ⅰ			○								
3113	大富1号函渠	E13	2018	5	15.9	29.3	溝橋	○	山形	山形県	東根市	R3	Ⅰ				○							
3114	大富3号函渠	E13	2018	5	14.2	30.6	溝橋	○	山形	山形県	東根市	R3	Ⅰ				○							
3115	大富15号函渠	E13	2012	11	11.0	24.8	溝橋	○	山形	山形県	東根市	R3	Ⅰ				○							
3116	小田島16号函渠	E13	2018	5	6.2	17.7	溝橋	○	山形	山形県	東根市	R3	Ⅰ				○							
3117	小田島30号函渠	E13	2013	10	13.4	42.1	溝橋	○	山形	山形県	東根市	R3	Ⅰ				○							
3118	小田島23号函渠	E13	2010	13	18.2	13.0	溝橋	○	山形	山形県	東根市	R3	Ⅰ				○							
3119	小田島20号函渠	E13	2018	5	6.2	17.2	溝橋	○	山形	山形県	東根市	R3	Ⅰ				○							
3120	小田島29号函渠	E13	2009	14	14.2	28.2	溝橋	○	山形	山形県	東根市	R3	Ⅰ				○							
3121	ボックス112028200	国道112号	1999	24	6.0	25.5	溝橋	○	山形	山形県	寒河江市	R1	Ⅰ		○									
3122	ボックス113097090	国道113号	1973	50	3.0	10.0	溝橋	○	山形	山形県	小国町	R1	Ⅱ		○									
3123	ボックス113121090	国道113号	2008	15	6.0	40.0	溝橋	○	山形	山形県	南陽市	R1	Ⅰ		○									
3124	ボックス113121800	国道113号	2008	15	6.0	37.5	溝橋	○	山形	山形県	南陽市	R1	Ⅰ		○							○		
3125	ボックス113122615	国道113号	2008	15	4.0	49.2	溝橋	○	山形	山形県	南陽市	R1	Ⅱ		○								○	
3126	やまがた16浜崎アンダー	国道13号	2013	10	7.0	39.6	溝橋	○	山形	山形県	山形市	R1	Ⅰ		○								○	
3127	ボックス013043240	国道13号	1970	53	2.0	17.0	溝橋	○	山形	山形県	米沢市	R1	Ⅰ		○									
3128	ボックス013045610	国道13号	1969	54	3.0	17.1	溝橋	○	山形	山形県	米沢市	R1	Ⅲ		○				○					断面修復
3129	ボックス013045650	国道13号	1969	54	4.0	44.5	溝橋	○	山形	山形県	米沢市	R1	Ⅰ		○								○	
3130	ボックス013058020	国道13号	1988	35	6.0	31.7	溝橋	○	山形	山形県	高畠町	R1	Ⅱ		○									
3131	ボックス013058885	国道113号	2002	21	5.0	26.7	溝橋	○	山形	山形県	南陽市	R1	Ⅰ		○									
3132	ボックス013059930	国道13号	1988	35	2.0	48.5	溝橋	○	山形	山形県	南陽市	R1	Ⅱ		○							○		
3133	ボックス013061390	国道13号	1988	35	6.0	29.7	溝橋	○	山形	山形県	南陽市	R1	Ⅱ		○									
3134	ボックス013067315	国道13号	2010	13	4.0	26.1	溝橋	○	山形	山形県	南陽市	R1	Ⅱ		○									
3135	ボックス013076190	国道13号	1992	31	5.0	22.4	溝橋	○	山形	山形県	上山市	R1	Ⅱ		○									

番号	施設名	路線名	架設年度（西暦）	架設後経過年数	橋長（m）	幅員（m）	橋梁の種類	溝橋	管理者	所在地		点検結果		点検の時期					修繕の時期					主な措置内容
									事務所	県	市町村	年度	健全性	R5	R6	R7	R8	R9	R5	R6	R7	R8	R9	
3136	ボックス013078445	国道13号	1987	36	3.0	59.6	溝橋	○	山形	山形県	上山市	R1	Ⅱ		○									
3137	ボックス013078560	国道13号	1987	36	7.0	32.3	溝橋	○	山形	山形県	上山市	R1	Ⅱ		○									
3138	ボックス013079110	国道13号	1987	36	7.0	29.4	溝橋	○	山形	山形県	上山市	R1	Ⅱ		○									
3139	ボックス013084520	国道13号	1973	50	3.0	33.5	溝橋	○	山形	山形県	山形市	R1	Ⅰ		○								○	
3140	ボックス013087500	国道13号	1966	57	3.0	34.3	溝橋	○	山形	山形県	山形市	R1	Ⅰ		○								○	
3141	ボックス013092190	国道13号	1968	55	4.0	42.6	溝橋	○	山形	山形県	山形市	R1	Ⅱ		○								○	
3142	ボックス013097090	国道13号	1968	55	4.0	48.1	溝橋	○	山形	山形県	山形市	R1	Ⅱ		○								○	
3143	ボックス013108040	国道13号	1972	51	5.0	25.0	溝橋	○	山形	山形県	東根市	R1	Ⅱ		○									
3144	ボックス013125370	国道13号	1973	50	3.0	24.0	溝橋	○	山形	山形県	村山市	R1	Ⅱ		○									
3145	ボックス013154120	国道13号	1963	60	2.0	18.0	溝橋	○	山形	山形県	新庄市	R1	Ⅰ		○								○	
3146	ボックス013154950	国道13号	1963	60	3.0	11.7	溝橋	○	山形	山形県	新庄市	R1	Ⅱ		○								○	
3147	ボックス013155160	E13	2010	13	2.0	35.0	溝橋	○	山形	山形県	新庄市	R1	Ⅰ		○								○	
3148	ボックス013177260	E13	2005	18	5.0	30.0	溝橋	○	山形	山形県	金山町	R1	Ⅰ		○								○	
3149	ボックス013178170	E13	2002	21	4.0	26.0	溝橋	○	山形	山形県	金山町	R1	Ⅰ		○								○	
3150	ボックス047093910	国道47号	1969	54	2.0	12.0	溝橋	○	山形	山形県	最上町	R1	Ⅱ		○									
3151	尾花沢7号函渠	E13	2017	6	2.1	31.0	溝橋	○	山形	山形県	尾花沢市	R2	Ⅰ			○								
3152	堀田アーチ（ボックス013058750）	国道113号	2003	20	9.2	34.5	溝橋	○	山形	山形県	南陽市	R2	Ⅰ			○								
3153	袖崎跨線橋	E13	2012	11	52.5	12.7	鋼橋		山形	山形県	村山市	未点検		○										
3154	土生田32号函渠	E13	2015	8	35.8	5.7	溝橋	○	山形	山形県	村山市	未点検		○										
3155	本飯田18号函渠	E13	2014	9	18.4	9.4	溝橋	○	山形	山形県	村山市	未点検		○										
3156	本飯田23号函渠	E13	2012	11	20.0	9.6	溝橋	○	山形	山形県	村山市	未点検		○										
3157	沢の目川橋	E13	2014	9	29.4	13.7	PC		山形	山形県	村山市	R4	Ⅱ					○						
3158	高玉ご道橋	E13	2019	4	23.9	13.7	PC		山形	山形県	村山市	R4	Ⅰ					○						
3159	大石田村山IC橋	E13	2019	4	30.1	12.2	PC		山形	山形県	村山市	R4	Ⅱ					○						
3160	大橋	E13	2020	3	130.0	11.3	鋼橋		山形	山形県	南陽市	R4	Ⅱ					○						
3161	女鹿高架橋	国道7号	1999	24	106.2	11.9	PC		酒田	山形県	遊佐町	H30	Ⅱ	○										
3162	新広田橋	国道7号	1976	47	104.7	24.7	鋼橋		酒田	山形県	酒田市	R2	Ⅱ			○								
3163	新両羽橋（上）	国道7号	1974	49	723.2	10.1	鋼橋		酒田	山形県	酒田市	R1	Ⅱ		○									
3164	新両羽橋（下）	国道7号	1991	32	723.2	10.3	鋼橋		酒田	山形県	酒田市	R2	Ⅱ			○								
3165	両羽二号溝橋（上）	国道7号	1971	52	14.9	12.5	鋼橋		酒田	山形県	酒田市	H30	Ⅱ	○										
3166	両羽二号溝橋（下）	国道7号	1971	52	14.9	12.0	鋼橋		酒田	山形県	酒田市	H30	Ⅱ	○										
3167	酒田跨線橋（上）	国道7号	1989	34	26.5	17.5	鋼橋		酒田	山形県	酒田市	H30	Ⅰ	○										
3168	酒田跨線橋（下）	国道7号	1972	51	26.5	11.4	鋼橋		酒田	山形県	酒田市	H30	Ⅰ	○										
3169	新井田川橋（上）	国道7号	1991	32	57.5	12.5	PC		酒田	山形県	酒田市	R2	Ⅱ			○								
3170	新井田川橋（下）	国道7号	1972	51	47.5	11.3	鋼橋		酒田	山形県	酒田市	R1	Ⅱ		○									
3171	酒田高架橋（下）	国道7号	1971	52	304.5	9.3	鋼橋		酒田	山形県	酒田市	R1	Ⅱ		○									
3172	宮海橋	国道7号	1965	58	223.2	7.8	鋼橋		酒田	山形県	酒田市	R3	Ⅲ				○							桁補修
3173	宮海高架橋（上）	国道7号	1998	25	190.5	8.8	PC		酒田	山形県	酒田市	R4	Ⅱ					○						
3174	宮海高架橋（下）	国道7号	1996	27	189.0	8.9	PC		酒田	山形県	酒田市	R4	Ⅱ					○						
3175	東雲橋	国道47号	1969	54	266.0	8.3	鋼橋		酒田	山形県	庄内町	R2	Ⅱ			○								
3176	狩川西ご線橋	国道47号	1981	42	34.2	15.8	鋼橋		酒田	山形県	庄内町	H30	Ⅰ	○										
3177	広田１号溝橋	国道7号	1976	47	22.8	30.8	鋼橋		酒田	山形県	酒田市	R1	Ⅱ		○									
3178	おばこ大橋	国道7号	1994	29	400.4	11.3	鋼橋		酒田	山形県	三川町	R4	Ⅱ					○						
3179	鳥海大橋	国道7号	1996	27	303.0	11.9	鋼橋		酒田	山形県	遊佐町	H30	Ⅲ	○										支承補修
3180	両羽１号橋	国道7号	1971	52	9.1	25.2	PC		酒田	山形県	酒田市	R2	Ⅱ			○								
3181	大町３号溝橋	国道7号	1971	52	6.3	35.9	PC		酒田	山形県	酒田市	R4	Ⅰ					○						
3182	鼠ヶ関川橋	国道7号	1970	53	91.4	8.3	鋼橋		酒田	山形県	鶴岡市	R1	Ⅲ		○					○				支承補修
3183	早田陸橋	国道7号	2004	19	103.0	11.5	PC		酒田	山形県	鶴岡市	R4	Ⅱ					○						
3184	小岩川陸橋	国道7号	2004	19	237.6	11.5	PC		酒田	山形県	鶴岡市	R3	Ⅱ				○							
3185	岩川大橋	国道7号	2000	23	106.7	11.5	PC		酒田	山形県	鶴岡市	R1	Ⅱ		○									
3186	港橋	国道7号	2004	19	120.0	11.5	PC		酒田	山形県	鶴岡市	R4	Ⅱ					○						
3187	温海川橋	国道7号	2005	18	70.0	16.5	PC		酒田	山形県	鶴岡市	R3	Ⅰ				○							
3188	温福陸橋	国道7号	2005	18	159.0	11.5	PC		酒田	山形県	鶴岡市	R3	Ⅲ				○				○			部材交換
3189	暮坪橋	国道7号	1997	26	35.0	13.5	PC		酒田	山形県	鶴岡市	H30	Ⅱ	○										
3190	湯尻川橋	国道7号	1992	31	54.6	13.0	鋼橋		酒田	山形県	鶴岡市	R2	Ⅰ			○								
3191	小波渡陸橋	国道7号	2004	19	88.0	12.0	PC		酒田	山形県	鶴岡市	R2	Ⅰ			○								
3192	三瀬陸橋	国道7号	2000	23	71.1	10.5	PC		酒田	山形県	鶴岡市	R1	Ⅲ		○				○					支承・落橋防止補修
3193	三瀬橋	国道7号	1999	24	44.8	11.3	PC		酒田	山形県	鶴岡市	H30	Ⅰ	○										
3194	羽越橋	国道7号	1963	60	250.4	8.0	鋼橋		酒田	山形県	鶴岡市	H30	Ⅲ	○					○	○				桁補修
3195	新橋	国道7号	1990	33	24.6	13.0	PC		酒田	山形県	鶴岡市	R2	Ⅰ			○								
3196	鈴跨線橋	国道7号	1968	55	21.8	9.2	鋼橋		酒田	山形県	鶴岡市	R1	Ⅲ		○									桁補修
3197	古川橋	国道112号	1978	45	41.2	12.8	PC		酒田	山形県	鶴岡市	R2	Ⅱ			○								
3198	外内島橋	国道112号	1973	50	31.2	19.8	PC		酒田	山形県	鶴岡市	R1	Ⅱ		○									
3199	早田橋	国道7号	1962	61	11.4	9.3	PC		酒田	山形県	鶴岡市	R3	Ⅱ				○							
3200	（酒田）（鶴岡市）１号溝橋	国道112号	1978	45	15.7	12.8	PC		酒田	山形県	鶴岡市	R1	Ⅱ		○									
3201	（酒田）（鶴岡市）２号溝橋	国道112号	1970	53	13.5	12.8	PC		酒田	山形県	鶴岡市	H30	Ⅱ	○										
3202	内川橋（上）	国道112号	2000	23	64.0	11.3	鋼橋		酒田	山形県	鶴岡市	R1	Ⅰ		○									
3203	内川橋（下）	国道112号	1979	44	64.0	11.5	鋼橋		酒田	山形県	鶴岡市	R2	Ⅱ			○								
3204	砥浦橋	国道7号	1964	59	6.3	8.3	PC		酒田	山形県	鶴岡市	R2	Ⅰ			○								
3205	厳沢橋（厳川橋）	国道7号	2004	19	10.3	12.2	PC		酒田	山形県	鶴岡市	R2	Ⅰ			○								
3206	矢流橋	国道7号	1965	58	8.4	8.3	PC		酒田	山形県	鶴岡市	R2	Ⅱ			○								
3207	戸田沢橋	国道7号	2002	21	5.4	8.3	PC		酒田	山形県	鶴岡市	R3	Ⅰ				○							
3208	平畑橋	国道7号	1965	58	5.3	8.2	PC		酒田	山形県	鶴岡市	R1	Ⅱ		○									
3209	矢引川橋	国道7号	2000	23	19.0	10.3	PC		酒田	山形県	鶴岡市	H30	Ⅰ	○										
3210	大戸川橋	国道7号	1963	60	13.5	8.0	PC		酒田	山形県	鶴岡市	R4	Ⅱ					○						
3211	大滝沢橋	国道7号	1965	58	9.4	7.6	PC		酒田	山形県	鶴岡市	R3	Ⅰ				○							
3212	新五十川橋	国道7号	1981	42	46.0	13.5	PC		酒田	山形県	鶴岡市	R1	Ⅱ		○									
3213	鶴岡高架橋（上）	国道7号	1987	36	380.0	11.0	鋼橋		酒田	山形県	鶴岡市	H30	Ⅱ	○										
3214	神田淵橋	国道7号	1965	58	12.5	8.2	PC		酒田	山形県	鶴岡市	R2	Ⅱ			○								
3215	上清水橋	国道7号	1962	61	4.4	15.6	RC		酒田	山形県	鶴岡市	R4	Ⅰ					○						
3216	米山橋	国道112号	1973	50	70.0	8.7	鋼橋		酒田	山形県	鶴岡市	R2	Ⅱ			○								
3217	岩石橋	国道112号	1971	52	76.5	8.7	鋼橋		酒田	山形県	鶴岡市	R1	Ⅱ		○									
3218	境橋	国道112号	1973	50	130.0	8.3	鋼橋		酒田	山形県	鶴岡市	R2	Ⅲ			○				○				桁補修
3219	大網川橋（上）	国道112号	1973	50	114.5	7.2	鋼橋		酒田	山形県	鶴岡市	R1	Ⅱ		○									
3220	新大網川橋（下）	国道112号	1988	35	136.0	6.7	鋼橋		酒田	山形県	鶴岡市	R1	Ⅰ		○									
3221	大網橋	国道112号	1972	51	90.8	8.7	鋼橋		酒田	山形県	鶴岡市	R2	Ⅱ			○								
3222	中の橋	国道112号	1969	54	86.0	9.0	鋼橋		酒田	山形県	鶴岡市	R1	Ⅲ		○					○				支承補修
3223	長瀞橋	国道112号	1968	55	97.1	8.5	鋼橋		酒田	山形県	鶴岡市	R4	Ⅲ					○				○		桁補修
3224	早田川橋	国道112号	1970	53	62.0	8.1	PC		酒田	山形県	鶴岡市	R4	Ⅱ					○						
3225	新名川橋	国道112号	1972	51	94.3	8.7	鋼橋		酒田	山形県	鶴岡市	R2	Ⅱ			○								
3226	水無川橋	国道112号	2006	17	17.7	17.0	PC		酒田	山形県	鶴岡市	R4	Ⅰ					○						
3227	善人沢橋	国道112号	1972	51	11.5	10.2	鋼橋		酒田	山形県	鶴岡市	H30	Ⅱ	○										
3228	湯殿山橋	国道112号	1975	48	40.0	10.2	鋼橋		酒田	山形県	鶴岡市	H30	Ⅱ	○										
3229	八紘沢橋	国道112号	1978	45	90.0	9.2	鋼橋		酒田	山形県	鶴岡市	R3	Ⅱ				○							
3230	梵字川橋	国道112号	1975	48	50.2	9.2	鋼橋		酒田	山形県	鶴岡市	R3	Ⅰ				○							

■東北地方整備局「橋梁点検・修繕計画」［令和4年度版］　（令和5年12月末時点）

番号	施設名	路線名	架設年度（西暦）	架設後経過年数	橋長（m）	幅員（m）	橋梁の種類	溝橋	管理者	所在地		点検結果		点検の時期					修繕の時期					主な措置内容
									事務所	県	市町村	年度	健全性	R5	R6	R7	R8	R9	R5	R6	R7	R8	R9	
3231	鍋倉沢橋	国道112号	1975	48	160.0	9.2	鋼橋		酒田	山形県	鶴岡市	R3	Ⅱ				○							
3232	独鈷橋	国道112号	1978	45	18.6	10.2	鋼橋		酒田	山形県	鶴岡市	R3	Ⅲ				○							支承補修
3233	とりや沢橋	国道112号	1977	46	84.7	9.7	鋼橋		酒田	山形県	鶴岡市	R3	Ⅲ				○				○			床版補修
3234	七ツ滝橋	国道112号	1975	48	65.7	9.2	鋼橋		酒田	山形県	鶴岡市	R2	Ⅲ			○			○					桁補修
3235	護身仏橋	国道112号	1975	48	30.0	10.2	鋼橋		酒田	山形県	鶴岡市	R3	Ⅱ				○							
3236	一本松橋	国道112号	1978	45	40.0	10.7	鋼橋		酒田	山形県	鶴岡市	R3	Ⅱ				○							
3237	十座沢橋	国道112号	1978	45	128.6	9.7	鋼橋		酒田	山形県	鶴岡市	R1	Ⅱ		○									
3238	中台橋	国道112号	1975	48	30.0	10.5	鋼橋		酒田	山形県	鶴岡市	R1	Ⅱ		○									
3239	岩菅沢橋	国道112号	1978	45	169.0	9.7	鋼橋		酒田	山形県	鶴岡市	R3	Ⅲ				○		○					下部工補修
3240	田麦川橋	国道112号	1978	45	234.4	9.2	鋼橋		酒田	山形県	鶴岡市	R3	Ⅱ				○							
3241	牡丹餅沢橋	国道112号	1974	49	108.0	9.2	鋼橋		酒田	山形県	鶴岡市	R1	Ⅱ		○									
3242	鶴の里橋	国道112号	1977	46	40.0	10.2	鋼橋		酒田	山形県	鶴岡市	R3	Ⅱ				○							
3243	鷹匠橋	国道112号	1975	48	112.0	9.7	鋼橋		酒田	山形県	鶴岡市	R3	Ⅲ				○				○			部材交換
3244	大清水橋	国道112号	1975	48	63.0	9.5	鋼橋		酒田	山形県	鶴岡市	R1	Ⅱ		○									
3245	角田川橋	国道112号	1984	39	14.6	16.8	PC		酒田	山形県	鶴岡市	H30	Ⅰ	○										
3246	青龍寺川橋	国道112号	1983	40	27.0	20.0	PC		酒田	山形県	鶴岡市	R4	Ⅰ					○						
3247	黒沢橋	国道112号	2003	20	67.0	20.8	PC		酒田	山形県	鶴岡市	R3	Ⅰ				○							
3248	朝日１号溝橋	国道112号	1970	53	11.5	8.5	PC		酒田	山形県	鶴岡市	R4	Ⅱ					○						
3249	朝日２号溝橋	国道112号	1970	53	6.3	8.5	PC		酒田	山形県	鶴岡市	R4	Ⅱ					○						
3250	朝日３号溝橋	国道112号	1970	53	12.5	8.7	PC		酒田	山形県	鶴岡市	R3	Ⅰ				○							
3251	両羽２号溝橋側道橋	国道7号	1985	38	14.9	2.4	鋼橋		酒田	山形県	酒田市	H30	Ⅱ	○										
3252	宮海橋側道橋（上）	国道7号	1982	41	224.2	1.8	鋼橋		酒田	山形県	酒田市	R3	Ⅲ				○							桁補修
3253	東雲橋側道橋	国道47号	1994	29	267.0	1.4	鋼橋		酒田	山形県	庄内町	R2	Ⅱ			○								
3254	鼠ヶ関側道橋	国道7号	1985	38	81.0	2.0	鋼橋		酒田	山形県	鶴岡市	R4	Ⅱ					○						
3255	羽越側道橋	国道7号	1975	48	250.4	1.4	鋼橋		酒田	山形県	鶴岡市	H30	Ⅲ	○					○	○				桁補修
3256	鈴跨線橋側道橋	国道7号	1977	46	42.8	1.9	鋼橋		酒田	山形県	鶴岡市	R1	Ⅰ		○									
3257	早田側道橋	国道7号	1986	37	12.2	1.4	PC		酒田	山形県	鶴岡市	R3	Ⅱ				○							
3258	砥浦側道橋	国道7号	1969	54	10.5	2.0	PC		酒田	山形県	鶴岡市	R4	Ⅲ					○				○		支承補修
3259	戸田沢橋側道橋	国道7号	2002	21	7.9	1.6	PC		酒田	山形県	鶴岡市	R3	Ⅲ				○							防護柵補修
3260	大戸川側道橋	国道7号	1976	47	13.6	2.0	PC		酒田	山形県	鶴岡市	R4	Ⅲ					○				○		支承補修
3261	大滝沢側道橋	国道7号	1966	57	10.4	1.5	PC		酒田	山形県	鶴岡市	R3	Ⅰ				○							
3262	朝日１号溝橋歩道橋	国道112号	1997	26	15.5	2.5	PC		酒田	山形県	鶴岡市	R4	Ⅰ					○						
3263	朝日２号溝橋歩道橋	国道112号	1997	26	13.5	2.5	PC		酒田	山形県	鶴岡市	R4	Ⅰ					○						
3264	なびら雪吊り橋	国道112号	1997	26	79.0	2.8	鋼橋		酒田	山形県	鶴岡市	R3	Ⅱ				○							
3265	広田側道橋	国道7号	1995	28	133.4	2.0	鋼橋		酒田	山形県	酒田市	R4	Ⅱ					○						
3266	宮海橋側道橋（下）	国道7号	1991	32	224.2	1.8	鋼橋		酒田	山形県	酒田市	R3	Ⅱ				○							
3267	酒田高架橋（上）	国道7号	2006	17	307.0	12.2	鋼橋		酒田	山形県	酒田市	R1	Ⅱ		○									
3268	鶴岡高架橋（下）	国道7号	2008	15	380.1	11.2	鋼橋		酒田	山形県	鶴岡市	H30	Ⅰ	○										
3269	堅苔沢橋	国道7号	2008	15	97.0	12.2	PC		酒田	山形県	鶴岡市	R2	Ⅰ			○								
3270	名川橋	国道112号	1931	92	66.1	2.0	鋼橋		酒田	山形県	鶴岡市	H30	Ⅱ	○										
3271	庄内小国川橋	E7	2003	20	80.4	10.3	鋼橋		酒田	山形県	鶴岡市	H30	Ⅱ	○										
3272	あつみ温泉橋	E7	2004	19	218.0	10.3	PC		酒田	山形県	鶴岡市	H30	Ⅱ	○										
3273	いらがわ橋	E7	2010	13	43.9	11.3	鋼橋		酒田	山形県	鶴岡市	H30	Ⅰ	○										
3274	川内袋橋（本線・ランプ）	E7	2009	14	26.3	22.8	PC		酒田	山形県	鶴岡市	H30	Ⅰ	○										
3275	西川橋	E7	2006	17	76.5	10.2	RC		酒田	山形県	鶴岡市	H30	Ⅰ	○										
3276	三瀬橋（ランプ）	E7	2008	15	69.7	5.9	PC		酒田	山形県	鶴岡市	H30	Ⅰ	○										
3277	三瀬川橋	E7	2006	17	28.0	11.2	RC		酒田	山形県	鶴岡市	H30	Ⅰ	○										
3278	降矢川大橋	E7	2009	14	211.5	10.3	PC		酒田	山形県	鶴岡市	H30	Ⅰ	○										
3279	矢引峠橋（上）	E7	2008	15	32.8	10.7	PC		酒田	山形県	鶴岡市	H30	Ⅰ	○										
3280	矢引峠橋（下）	E7	2008	15	33.1	10.7	PC		酒田	山形県	鶴岡市	H30	Ⅱ	○										
3281	大谷川橋（上）	E7	2008	15	32.3	10.7	PC		酒田	山形県	鶴岡市	H30	Ⅱ	○										
3282	八沢川橋	E7	2008	15	30.7	11.2	RC		酒田	山形県	鶴岡市	H30	Ⅱ	○										
3283	中清水橋	E7	2009	14	177.0	10.3	鋼橋		酒田	山形県	鶴岡市	H30	Ⅰ	○										
3284	湯尻川橋（下）	国道7号	2011	12	54.1	12.0	鋼橋		酒田	山形県	鶴岡市	R1	Ⅰ		○									
3285	新橋側道橋	国道7号	2011	12	24.6	2.3	PC		酒田	山形県	鶴岡市	R1	Ⅰ		○									
3286	矢流側道橋	国道7号	2012	11	17.0	1.4	PC		酒田	山形県	鶴岡市	R1	Ⅰ		○									
3287	徒歩（かち）橋	国道112号	2011	12	44.6	29.0	PC		酒田	山形県	鶴岡市	R1	Ⅰ		○									
3288	大谷川橋（下）	E7	2008	15	32.3	10.7	PC		酒田	山形県	鶴岡市	H30	Ⅱ	○										
3289	広田１号溝橋側道橋	国道7号	1976	47	41.2	1.9	鋼橋		酒田	山形県	酒田市	R3	Ⅱ				○							
3290	広田２号溝橋（上）	国道7号	1975	48	21.3	9.0	PC		酒田	山形県	酒田市	H30	Ⅱ	○										
3291	広田２号溝橋（下）	国道7号	1975	48	23.8	9.0	PC		酒田	山形県	酒田市	H30	Ⅲ	○					○					ひびわれ補修
3292	広田２号溝橋（ランプ）	国道7号	1975	48	18.4	11.3	PC		酒田	山形県	酒田市	H30	Ⅱ	○										
3293	中清水－１３９．９８５ｋｐボック	国道7号	2010	13	6.0	24.0	溝橋	○	酒田	山形県	鶴岡市	R1	Ⅰ		○									
3294	鶴岡西ＩＣ地下横断歩道	国道7号	2010	13	3.8	23.4	溝橋	○	酒田	山形県	鶴岡市	R1	Ⅱ		○									
3295	矢馳－１４２．６５２ｋｐボックス	国道7号	1990	33	7.0	33.5	溝橋	○	酒田	山形県	鶴岡市	R1	Ⅱ		○									
3296	白山－１４２．９７８ｋｐボックス	国道7号	1990	33	4.0	36.9	溝橋	○	酒田	山形県	鶴岡市	R1	Ⅰ		○									
3297	布目－１４４．４１６ｋｐボックス	国道7号	1990	33	2.1	46.5	溝橋	○	酒田	山形県	鶴岡市	R1	Ⅰ		○									
3298	中京田－１５０．４６０ｋｐボック	国道7号	2002	21	5.4	22.5	溝橋	○	酒田	山形県	鶴岡市	R1	Ⅰ		○									
3299	青山－１５１．８２０ｋｐボックス	国道7号	2002	21	2.2	8.0	溝橋	○	酒田	山形県	三川町	R1	Ⅰ		○									
3300	東沼－１５２．５９３ｋｐ（下）	国道7号	2002	21	2.2	8.8	溝橋	○	酒田	山形県	三川町	R1	Ⅰ		○									
3301	東沼－１５２．５９３ｋｐ（上）	国道7号	2002	21	2.2	8.8	溝橋	○	酒田	山形県	三川町	R1	Ⅰ		○									
3302	猪子－１５３．６６０ｋｐボックス	国道7号	2002	21	5.9	22.5	溝橋	○	酒田	山形県	三川町	R1	Ⅰ		○									
3303	猪子－１５３．７６０ｋｐ（下）	国道7号	2002	21	2.4	9.2	溝橋	○	酒田	山形県	三川町	R1	Ⅰ		○									
3304	猪子－１５３．７６０ｋｐ（上）	国道7号	2002	21	2.4	8.8	溝橋	○	酒田	山形県	三川町	R1	Ⅰ		○									
3305	猪子－１５４．０４８ｋｐボックス	国道7号	2002	21	5.9	12.5	溝橋	○	酒田	山形県	三川町	R1	Ⅰ		○									
3306	猪子－１５４．１４７ｋｐ（上）	国道7号	2002	21	2.2	8.3	溝橋	○	酒田	山形県	三川町	R1	Ⅰ		○									
3307	猪子－１５４．１４７ｋｐ（下）	国道7号	2002	21	2.2	8.8	溝橋	○	酒田	山形県	三川町	R1	Ⅰ		○									
3308	成田新田地下道	国道7号	1994	29	5.9	30.1	溝橋	○	酒田	山形県	三川町	R1	Ⅱ		○									
3309	広野－１５６．３３２ｋｐボックス	国道7号	1994	29	9.4	30.9	溝橋	○	酒田	山形県	酒田市	R2	Ⅱ			○								
3310	東両羽－１６６．７３８ｋｐボック	国道7号	1971	52	2.2	34.7	溝橋	○	酒田	山形県	酒田市	R2	Ⅱ			○								
3311	新橋－１６９．４５９ｋｐボックス	国道7号	1971	52	2.7	47.0	溝橋	○	酒田	山形県	酒田市	R2	Ⅰ			○								
3312	北新橋－１６９．７６７ｋｐボック	国道7号	1971	52	2.8	29.0	溝橋	○	酒田	山形県	酒田市	R2	Ⅱ			○								
3313	みどり地下道	国道7号	1972	51	3.5	27.0	溝橋	○	酒田	山形県	酒田市	R2	Ⅱ			○								
3314	下安地下道	国道7号	1992	31	2.7	23.2	溝橋	○	酒田	山形県	酒田市	R2	Ⅱ			○								
3315	吉田新田－１７１．１７５ｋｐボ	国道7号	2004	19	4.7	23.1	溝橋	○	酒田	山形県	酒田市	R2	Ⅰ			○								
3316	豊里－１７３．３０９ｋｐボックス	国道7号	1998	25	2.2	22.1	溝橋	○	酒田	山形県	酒田市	R2	Ⅰ			○								
3317	豊里－１７３．３８７ｋｐボックス	国道7号	1998	25	3.2	49.5	溝橋	○	酒田	山形県	酒田市	R2	Ⅰ			○								
3318	吹浦－１８９．１５０ｋｐボックス	国道7号	1998	25	3.2	15.0	溝橋	○	酒田	山形県	遊佐町	R2	Ⅰ			○								
3319	狩川－１５９．０６５ｋｐボックス	国道47号	1980	43	3.7	17.0	溝橋	○	酒田	山形県	庄内町	R2	Ⅰ			○								
3320	狩川－１５９．１６０ｋｐボックス	国道47号	1980	43	2.4	49.0	溝橋	○	酒田	山形県	庄内町	R2	Ⅱ			○								
3321	狩川－１６０．９８３ｋｐボックス	国道47号	1980	43	6.2	19.5	溝橋	○	酒田	山形県	庄内町	R2	Ⅱ			○								
3322	狩川－１６１．７３３ｋｐボックス	国道47号	1980	43	5.2	20.5	溝橋	○	酒田	山形県	庄内町	R2	Ⅱ			○								
3323	南野－１６５．３００ｋｐボックス	国道47号	1988	35	3.5	29.0	溝橋	○	酒田	山形県	庄内町	R2	Ⅱ			○								
3324	田麦俣－６９．７９６ｋｐボックス	国道112号	1990	33	2.7	21.0	溝橋	○	酒田	山形県	鶴岡市	H30	Ⅱ	○										
3325	丸岡－８９．９３３ｋｐボックス	国道112号	1983	40	2.2	17.0	溝橋	○	酒田	山形県	鶴岡市	H30	Ⅰ	○										

■東北地方整備局「橋梁点検・修繕計画」［令和4年度版］　（令和5年12月末時点）

番号	施設名	路線名	架設年度（西暦）	架設後経過年数	橋長（m）	幅員（m）	橋梁の種類	溝橋	管理者	所在地		点検結果		点検の時期					修繕の時期					主な措置内容
									事務所	県	市町村	年度	健全性	R5	R6	R7	R8	R9	R5	R6	R7	R8	R9	
3326	丸岡－９０．０８５ｋｐボックス	国道112号	1983	40	2.2	27.0	溝橋	○	酒田	山形県	鶴岡市	H30	Ⅰ	○										
3327	外内島－９２．３４０ｋｐボックス	国道112号	1978	45	4.4	33.0	溝橋	○	酒田	山形県	鶴岡市	H30	Ⅱ	○										
3328	八ツ興屋－９３．６８１ｋｐボック	国道112号	1978	45	2.6	17.0	溝橋	○	酒田	山形県	鶴岡市	H30	Ⅰ	○										
3329	日出－９５．００２ｋｐボックス	国道112号	2000	23	2.4	24.0	溝橋	○	酒田	山形県	鶴岡市	H30	Ⅰ	○										
3330	切添－９６．１９５ｋｐボックス	国道112号	2000	23	13.2	22.0	溝橋	○	酒田	山形県	鶴岡市	R3	Ⅱ				○							
3331	大宝寺－９６．７０８ｋｐボックス	国道112号	2000	23	3.2	30.4	溝橋	○	酒田	山形県	鶴岡市	H30	Ⅰ	○										
3332	道形－９７．１４２ｋｐボックス	国道112号	2000	23	5.4	25.0	溝橋	○	酒田	山形県	鶴岡市	H30	Ⅱ	○										
3333	日東道－上清水－１２４．６３０	E7	2008	15	6.0	27.8	溝橋	○	酒田	山形県	鶴岡市	R3	Ⅰ				○							
3334	日東道－下清水－１２６．１６０	E7	2008	15	6.0	15.6	溝橋	○	酒田	山形県	鶴岡市	R3	Ⅰ				○							
3335	界橋	国道7号	1961	62	3.6	2.0	RC		酒田	山形県	鶴岡市	R3	Ⅰ				○							
3336	両羽１号溝橋	国道7号	1971	52	6.4	24.3	PC		酒田	山形県	酒田市	R1	Ⅰ		○									
3337	庄内中央大橋	国道47号	2011	12	685.0	10.3	鋼橋		酒田	山形県	酒田市	R3	Ⅱ				○							
3338	大町ご道橋	国道47号	2014	9	38.6	11.0	鋼橋		酒田	山形県	酒田市	R3	Ⅰ				○							
3339	大野Ｂランプ橋	国道47号	2014	9	26.1	7.9	PC		酒田	山形県	酒田市	R3	Ⅱ				○							
3340	大野Ｃランプ橋	国道47号	2014	9	25.7	7.9	PC		酒田	山形県	酒田市	R3	Ⅱ				○							
3341	余目酒田－新堀－１７３．７１７	国道47号	2013	10	2.3	27.7	溝橋	○	酒田	山形県	酒田市	R3	Ⅰ				○							
3342	余目酒田－新堀－１７４．６１７	国道47号	2012	11	6.7	21.4	溝橋	○	酒田	山形県	酒田市	R3	Ⅰ				○							
3343	余目酒田－新堀－１７４．８７８	国道47号	2010	13	6.0	11.0	溝橋	○	酒田	山形県	酒田市	R3	Ⅰ				○							
3344	余目酒田－砂越－１７５．５９２	国道47号	2008	15	6.0	10.2	溝橋	○	酒田	山形県	酒田市	R3	Ⅱ				○							
3345	余目酒田－小牧－１７６．９４３	国道47号	2010	13	6.0	40.8	溝橋	○	酒田	山形県	酒田市	R3	Ⅰ				○							
3346	余目酒田－大町－１７７．４８２	国道47号	2014	9	6.0	46.9	溝橋	○	酒田	山形県	酒田市	R3	Ⅰ				○							
3347	余目酒田－酒田中央３ボックス	国道47号	2014	9	6.0	18.6	溝橋	○	酒田	山形県	酒田市	R3	Ⅰ				○							
3348	奥井いなほ地下道-163.540kpﾎﾞｯｸ	国道7号	1997	26	7.0	47.3	溝橋	○	酒田	山形県	酒田市	R4	Ⅱ					○						
3349	宮海-173.495kpﾎﾞｯｸｽ	国道7号	1998	25	3.0	44.5	溝橋	○	酒田	山形県	酒田市	R4	Ⅰ					○						
3350	京田地下道-164.780kpﾎﾞｯｸｽ	国道7号	1976	47	2.3	32.2	溝橋	○	酒田	山形県	酒田市	R4	Ⅱ					○						
3351	両羽1号橋-165.900kpﾎﾞｯｸｽ	国道7号	1991	32	6.5	28.4	溝橋	○	酒田	山形県	酒田市	R4	Ⅱ					○						
3352	両羽ランプ(左)-166.000kpﾎﾞｯｸｽ	国道7号	1977	46	5.7	27.5	溝橋	○	酒田	山形県	酒田市	R4	Ⅱ					○						
3353	管理用道路ﾎﾞｯｸｽ	国道47号	1975	48	6.3	14.2	溝橋	○	酒田	山形県	酒田市	R4	Ⅰ					○						
3354	荒鍋地下道-160.000kpﾎﾞｯｸｽ	国道47号	1981	42	3.2	28.0	溝橋	○	酒田	山形県	庄内町	R4	Ⅱ					○						
3355	南野地下道-164.870kpﾎﾞｯｸｽ	国道47号	1987	36	3.0	39.0	溝橋	○	酒田	山形県	庄内町	R4	Ⅰ					○						
3356	南野-165.290kpﾎﾞｯｸｽ	国道47号	1988	35	2.0	44.5	溝橋	○	酒田	山形県	庄内町	R2	Ⅰ			○								
3357	北楯大堰-161.980kpﾎﾞｯｸｽ	国道47号	1980	43	5.8	63.0	溝橋	○	酒田	山形県	庄内町	R4	Ⅱ					○						
3358	下安町-170.340kpﾎﾞｯｸｽ	国道7号	1972	51	3.5	28.1	溝橋	○	酒田	山形県	酒田市	R4	Ⅰ					○						
3359	70.089kpﾎﾞｯｸｽ	国道112号	1993	30	3.0	19.0	溝橋	○	酒田	山形県	鶴岡市	H30	Ⅱ	○										
3360	76.380kpﾎﾞｯｸｽ(越中山地下道)	国道112号	1992	31	3.5	34.4	溝橋	○	酒田	山形県	鶴岡市	H30	Ⅱ	○										
3361	94.919kpﾎﾞｯｸｽ(地下道)	国道112号	1979	44	2.5	22.6	溝橋	○	酒田	山形県	鶴岡市	H30	Ⅰ	○										
3362	97.173kpﾎﾞｯｸｽ	国道112号	1979	44	2.4	32.0	溝橋	○	酒田	山形県	鶴岡市	H30	Ⅰ	○										
3363	97.816kpﾎﾞｯｸｽ	国道112号	2012	11	2.4	32.3	溝橋	○	酒田	山形県	鶴岡市	H30	Ⅰ	○										
3364	98.482kpﾎﾞｯｸｽ(地下道)	国道112号	2012	11	3.1	38.2	溝橋	○	酒田	山形県	鶴岡市	H30	Ⅰ	○										
3365	98.939kpﾎﾞｯｸｽ	国道112号	2012	11	2.0	37.8	溝橋	○	酒田	山形県	鶴岡市	H30	Ⅰ	○										
3366	98.939kpﾎﾞｯｸｽ	国道112号	2012	11	2.0	19.1	溝橋	○	酒田	山形県	鶴岡市	H30	Ⅰ	○										
3367	99.100kpﾎﾞｯｸｽ	国道112号	2012	11	6.0	30.8	溝橋	○	酒田	山形県	鶴岡市	H30	Ⅰ	○										
3368	農道-NO.110+18.00BOX	国道47号	2011	12	6.5	20.0	溝橋	○	酒田	山形県	庄内町	R4	Ⅰ					○						
3369	県道-NO.129+5.20BOX	国道47号	2013	10	12.3	25.4	溝橋	○	酒田	山形県	庄内町	R4	Ⅰ					○						
3370	農道-NO.149+6.40BOX	国道47号	2013	10	8.5	25.5	溝橋	○	酒田	山形県	庄内町	R4	Ⅰ					○						
3371	余目-ICランプNO.223+3.763BOX	国道47号	2015	8	15.6	25.1	溝橋	○	酒田	山形県	庄内町	R4	Ⅰ					○						
3372	県道-浜中余目線（NO.246+2.50	国道47号	2017	6	15.2	24.9	溝橋	○	酒田	山形県	庄内町	R4	Ⅰ					○						
3373	農道-NO.290+19.00BOX	国道47号	2010	13	6.5	21.9	溝橋	○	酒田	山形県	庄内町	R4	Ⅱ					○						
3374	庄内ご線橋	国道47号	2017	6	69.8	17.9	PC		酒田	山形県	庄内町	R1	Ⅱ		○									
3375	払田ご道橋	国道47号	2017	6	18.3	14.5	PC		酒田	山形県	酒田市	R1	Ⅱ		○									
3376	余目ご道橋	国道47号	2017	6	17.2	15.3	PC		酒田	山形県	庄内町	R1	Ⅱ		○									
3377	新堀ご道橋	国道47号	2017	6	34.1	18.0	PC		酒田	山形県	酒田市	R1	Ⅰ		○									
3378	広田地下道-178.120kpﾎﾞｯｸｽ	国道47号	1998	25	3.0	29.0	溝橋	○	酒田	山形県	酒田市	R4	Ⅰ					○						
3379	日向川橋	E7	2020	3	294.0	12.8	鋼橋		酒田	山形県	酒田市	R3	Ⅱ				○							
3380	藤崎跨道橋	E7	2020	3	56.0	12.9	PC		酒田	山形県	遊佐町	R3	Ⅰ				○							
3381	上市神橋	E7	2020	3	50.0	12.8	鋼橋		酒田	山形県	酒田市	R3	Ⅰ				○							
3382	北割橋	E7	2020	3	47.4	22.4	鋼橋		酒田	山形県	酒田市	R3	Ⅰ				○							
3383	保岡橋	E7	2020	3	145.7	12.8	鋼橋		酒田	山形県	酒田市	R3	Ⅱ				○							
3384	戸崎跨道橋（上）	国道4号	2003	20	16.9	14.3	PC		福島	福島県	本宮市	R3	Ⅰ				○							
3385	戸崎跨道橋（下）	国道4号	2001	22	16.9	12.3	PC		福島	福島県	本宮市	R3	Ⅱ				○							
3386	三春橋（下）	国道4号	1974	49	9.9	11.4	PC		福島	福島県	二本松市	H30	Ⅱ	○										
3387	三春橋（上）	国道4号	1974	49	9.9	11.3	PC		福島	福島県	二本松市	H30	Ⅱ	○										
3388	安達太良橋（上）	国道4号	2003	20	39.1	12.3	PC		福島	福島県	本宮市	R1	Ⅰ		○									
3389	安達太良橋（下）	国道4号	2002	21	39.1	12.3	PC		福島	福島県	本宮市	R1	Ⅰ		○									
3390	長命橋（下）	国道4号	1998	25	65.5	11.8	PC		福島	福島県	二本松市	R1	Ⅰ		○									
3391	長命橋（上）	国道4号	2001	22	65.5	14.4	PC		福島	福島県	二本松市	R1	Ⅱ		○									
3392	北杉田跨道橋（下）	国道4号	1974	49	23.2	11.3	鋼橋		福島	福島県	二本松市	R1	Ⅰ		○									
3393	北杉田跨道橋（上）	国道4号	1974	49	23.2	11.3	鋼橋		福島	福島県	二本松市	R1	Ⅱ		○									
3394	北杉田跨線橋（下）	国道4号	1974	49	35.7	11.1	鋼橋		福島	福島県	二本松市	R1	Ⅰ		○									
3395	北杉田跨線橋（上）	国道4号	1971	52	35.7	11.1	鋼橋		福島	福島県	二本松市	R1	Ⅰ		○									
3396	羽石川橋（下）	国道4号	1974	49	27.5	11.3	鋼橋		福島	福島県	二本松市	R2	Ⅱ			○								
3397	羽石川橋（上）	国道4号	1971	52	27.5	11.3	鋼橋		福島	福島県	二本松市	R2	Ⅱ			○								
3398	冠木跨道橋（下）	国道4号	1974	49	16.6	11.1	鋼橋		福島	福島県	二本松市	R1	Ⅱ		○									
3399	冠木跨道橋（上）	国道4号	1971	52	16.6	11.1	鋼橋		福島	福島県	二本松市	R1	Ⅱ		○									
3400	二本松高架橋（下）	国道4号	1974	49	209.5	10.0	混合橋		福島	福島県	二本松市	R1	Ⅲ		○				○					床版補修
3401	二本松高架橋（上）	国道4号	1971	52	224.6	10.0	混合橋		福島	福島県	二本松市	R1	Ⅱ		○				○					
3402	油井高架橋（上）	国道4号	1981	42	801.4	10.4	混合橋		福島	福島県	二本松市	R1	Ⅱ		○									
3403	油井高架橋（下）	国道4号	1995	28	801.4	10.8	混合橋		福島	福島県	二本松市	R1	Ⅱ		○									
3404	米沢跨道橋（下）	国道4号	1987	36	19.0	11.8	PC		福島	福島県	二本松市	R3	Ⅱ				○							
3405	米沢跨道橋（上）	国道4号	1980	43	19.0	11.8	PC		福島	福島県	二本松市	R3	Ⅱ				○							
3406	瀬戸川橋（下）	国道4号	1990	33	17.5	11.8	PC		福島	福島県	本宮市	R4	Ⅰ					○						
3407	瀬戸川橋（上）	国道4号	1990	33	17.5	11.8	PC		福島	福島県	本宮市	R4	Ⅱ					○						
3408	蛭川橋（上）	国道4号	1995	28	17.8	11.9	PC		福島	福島県	福島市	R4	Ⅰ					○						
3409	蛭川橋（下）	国道4号	1995	28	17.8	11.9	PC		福島	福島県	福島市	R4	Ⅰ					○						
3410	払川橋（下）	国道4号	1989	34	35.1	11.8	鋼橋		福島	福島県	二本松市	R3	Ⅰ				○							
3411	払川橋（上）	国道4号	1980	43	35.1	11.8	鋼橋		福島	福島県	二本松市	R3	Ⅰ				○							
3412	松陵橋（下）	国道4号	1982	41	52.4	11.8	PC		福島	福島県	福島市	R1	Ⅱ		○									
3413	松陵橋（上）	国道4号	1987	36	52.4	11.8	PC		福島	福島県	福島市	R1	Ⅱ		○									
3414	明内ご道橋（下）	国道4号	1985	38	21.5	11.8	鋼橋		福島	福島県	福島市	R4	Ⅱ					○						
3415	明内ご道橋（上）	国道4号	1982	41	21.5	11.8	鋼橋		福島	福島県	福島市	R3	Ⅱ				○							
3416	浅川橋（下）	国道4号	1984	39	40.3	16.1	鋼橋		福島	福島県	福島市	R2	Ⅰ			○								
3417	浅川橋（上）	国道4号	1980	43	40.3	19.1	鋼橋		福島	福島県	福島市	R2	Ⅰ			○								
3418	大古内ご道橋（下）	国道4号	1984	39	28.1	11.8	PC		福島	福島県	福島市	R3	Ⅱ				○							
3419	大古内ご道橋（上）	国道4号	1982	41	28.1	11.8	PC		福島	福島県	福島市	R3	Ⅱ				○							
3420	清水ご道橋（下）	国道4号	1984	39	12.6	12.9	RC		福島	福島県	福島市	R1	Ⅰ		○									

番号	施設名	路線名	架設年度（西暦）	架設後経過年数	橋長（m）	幅員（m）	橋梁の種類	溝橋	管理者	所在地		点検結果		点検の時期					修繕の時期					主な措置内容
									事務所	県	市町村	年度	健全性	R5	R6	R7	R8	R9	R5	R6	R7	R8	R9	
3421	清水ご道橋（上）	国道4号	1984	39	12.6	16.5	RC		福島	福島県	福島市	R1	Ⅱ		○									
3422	杉妻橋（下）	国道4号	1972	51	10.5	7.4	PC		福島	福島県	福島市	R1	Ⅱ		○									
3423	杉妻橋（上）	国道4号	1972	51	10.5	7.4	PC		福島	福島県	福島市	R1	Ⅱ		○									
3424	弁天橋（下）	国道4号	1972	51	235.0	10.5	鋼橋		福島	福島県	福島市	R4	Ⅱ					○						
3425	弁天橋（上）	国道4号	1974	49	235.0	10.5	鋼橋		福島	福島県	福島市	R4	Ⅰ					○						
3426	渡利橋（下）	国道4号	1972	51	11.4	7.4	PC		福島	福島県	福島市	R1	Ⅰ		○									
3427	渡利橋（上）	国道4号	1972	51	11.4	7.4	PC		福島	福島県	福島市	R1	Ⅰ		○									
3428	大仏橋（下）	国道4号	1972	51	218.3	10.3	鋼橋		福島	福島県	福島市	R3	Ⅱ				○							
3429	大仏橋（上）	国道4号	1973	50	218.3	10.3	鋼橋		福島	福島県	福島市	R3	Ⅲ				○			○				支承補修
3430	松川橋（下）	国道4号	1976	47	169.6	7.8	鋼橋		福島	福島県	福島市	R1	Ⅱ		○									
3431	松川橋（上）	国道4号	1973	50	169.6	10.0	鋼橋		福島	福島県	福島市	R1	Ⅲ		○									支承補修
3432	鎌田橋（下）	国道4号	1978	45	27.4	11.9	鋼橋		福島	福島県	福島市	R1	Ⅱ		○									
3433	鎌田橋（上）	国道4号	1978	45	27.4	11.9	鋼橋		福島	福島県	福島市	R1	Ⅲ		○				○					桁補修
3434	瀬上橋（下）	国道4号	1978	45	144.8	10.8	鋼橋		福島	福島県	福島市	R2	Ⅱ			○								
3435	瀬上橋（上）	国道4号	1958	65	144.0	9.0	PC		福島	福島県	福島市	R2	Ⅱ			○								
3436	産ヶ沢橋（下）	国道4号	1989	34	27.7	11.9	PC		福島	福島県	伊達市	R4	Ⅰ					○						
3437	産ヶ沢橋（上）	国道4号	1988	35	27.7	11.8	PC		福島	福島県	伊達市	R4	Ⅱ					○						
3438	佐久間川橋（下）	国道4号	1998	25	22.1	12.1	PC		福島	福島県	桑折町	H30	Ⅰ	○										
3439	滝川橋	国道4号	1960	63	20.7	8.6	鋼橋		福島	福島県	国見町	R1	Ⅱ		○									
3440	六角溝橋	国道4号	1959	64	9.4	17.1	PC		福島	福島県	国見町	R1	Ⅰ		○									
3441	姥上川溝橋	国道4号	2003	20	12.0	8.9	PC		福島	福島県	国見町	R1	Ⅱ		○									
3442	吾妻高架橋（上）	国道13号	1994	29	371.3	8.5	PC		福島	福島県	福島市	R1	Ⅱ		○									
3443	吾妻高架橋（下）	国道13号	2001	22	371.3	8.5	PC		福島	福島県	福島市	R4	Ⅲ		○			○				○		断面修復
3444	清水大橋（上）	国道13号	1997	26	266.0	11.5	混合橋		福島	福島県	福島市	R4	Ⅱ					○						
3445	泉高架橋（上）	国道13号	1997	26	340.0	11.4	PC		福島	福島県	福島市	H30	Ⅱ	○										
3446	葭沢橋	国道13号	1991	32	49.4	11.2	鋼橋		福島	福島県	福島市	R1	Ⅰ		○									
3447	馬川橋（上）	国道13号	1994	29	7.0	11.0	PC		福島	福島県	福島市	R1	Ⅰ		○									
3448	馬川橋（下）	国道13号	1994	29	7.0	11.0	PC		福島	福島県	福島市	R1	Ⅰ		○									
3449	西大橋（上）	国道13号	1990	33	414.5	11.5	RC		福島	福島県	福島市	R4	Ⅱ					○						
3450	西大橋（下）	国道13号	1999	24	414.5	11.5	RC		福島	福島県	福島市	R1	Ⅱ		○									
3451	払川溝橋	国道13号	1965	58	5.3	23.8	PC		福島	福島県	福島市	R1	Ⅰ		○									
3452	信夫大橋（下）	国道13号	1967	56	194.0	11.3	PC		福島	福島県	福島市	R4	Ⅱ					○						
3453	信夫大橋（上）	国道13号	1975	48	194.0	11.3	PC		福島	福島県	福島市	R4	Ⅱ					○						
3454	福島ご線橋（下）	国道13号	1972	51	17.6	9.8	鋼橋		福島	福島県	福島市	R1	Ⅰ		○									
3455	福島ご線橋（上）	国道13号	1974	49	17.6	9.8	鋼橋		福島	福島県	福島市	R1	Ⅰ		○									
3456	耳取川橋	国道13号	1997	26	14.8	28.0	PC		福島	福島県	福島市	R1	Ⅰ		○									
3457	八反田川橋（下）	国道13号	1968	55	20.5	10.8	鋼橋		福島	福島県	福島市	R1	Ⅰ		○									
3458	八反田川橋（上）	国道13号	1974	49	20.5	10.8	鋼橋		福島	福島県	福島市	R1	Ⅱ		○									
3459	新小川橋	国道13号	1966	57	112.6	8.2	鋼橋		福島	福島県	福島市	H30	Ⅲ	○										桁補修
3460	篭岩橋（龍岩橋）	国道13号	2016	7	37.5	8.3	鋼橋		福島	福島県	福島市	R1	Ⅰ		○									
3461	杉ノ沢橋	国道13号	1963	60	34.7	8.3	鋼橋		福島	福島県	福島市	H30	Ⅱ	○										
3462	山神橋	国道13号	1963	60	106.6	8.2	鋼橋		福島	福島県	福島市	R1	Ⅲ		○									桁補修
3463	大鍋橋	国道13号	1964	59	25.7	8.3	鋼橋		福島	福島県	福島市	H30	Ⅰ	○										
3464	長老沢橋	国道13号	1964	59	40.8	8.3	鋼橋		福島	福島県	福島市	H30	Ⅰ	○										
3465	大滝橋	国道13号	1992	31	165.0	9.5	鋼橋		福島	福島県	福島市	R4	Ⅱ					○						
3466	西川橋	国道13号	1964	59	98.8	8.3	鋼橋		福島	福島県	福島市	R3	Ⅱ				○							
3467	猪ノ沢橋	国道13号	1965	58	43.2	8.3	鋼橋		福島	福島県	福島市	H30	Ⅱ	○										
3468	大路橋	国道13号	1966	57	41.2	8.7	鋼橋		福島	福島県	福島市	R3	Ⅲ				○				○			桁補修
3469	板谷大橋	国道13号	1965	58	115.4	8.5	鋼橋		福島	福島県	福島市	R4	Ⅱ					○						
3470	大仏側道橋	国道4号	1992	31	218.3	3.3	鋼橋		福島	福島県	福島市	R3	Ⅰ				○							
3471	杉妻橋側歩道橋（下）	国道4号	1972	51	11.0	1.4	鋼橋		福島	福島県	福島市	R1	Ⅱ		○									
3472	杉妻橋側歩道橋（上）	国道4号	1972	51	11.0	1.9	鋼橋		福島	福島県	福島市	R1	Ⅰ		○									
3473	渡利橋側歩道橋（下）	国道4号	1972	51	11.4	2.4	鋼橋		福島	福島県	福島市	R1	Ⅲ		○									部材交換
3474	渡利橋側歩道橋（上）	国道4号	1972	51	11.4	2.4	鋼橋		福島	福島県	福島市	R1	Ⅲ		○									部材交換
3475	松川橋側歩道橋（下）	国道4号	1969	54	169.6	1.6	鋼橋		福島	福島県	福島市	R1	Ⅲ		○									支承補修
3476	滝川橋側歩道橋（上）	国道4号	1973	50	29.9	1.8	鋼橋		福島	福島県	国見町	R1	Ⅰ		○									
3477	六角溝橋側歩道橋（上）	国道4号	1959	64	19.0	1.4	鋼橋		福島	福島県	国見町	R1	Ⅰ		○									
3478	新小川橋側道橋（下）	国道13号	1978	45	112.6	1.8	鋼橋		福島	福島県	福島市	R3	Ⅱ				○							
3479	新小川橋側道橋（上）	国道13号	1985	38	100.0	1.8	鋼橋		福島	福島県	福島市	R3	Ⅲ				○				○			部材交換
3480	百日橋（下）	国道4号	2004	19	22.0	12.3	PC		福島	福島県	本宮市	R4	Ⅰ					○						
3481	百日橋（上）	国道4号	2004	19	22.0	12.3	PC		福島	福島県	本宮市	R4	Ⅰ					○						
3482	清水大橋（下）	国道13号	1997	26	266.0	11.5	混合橋		福島	福島県	福島市	R4	Ⅱ					○						
3483	福島ご線橋側道橋（下）	国道13号	1972	51	17.6	1.4	鋼橋		福島	福島県	福島市	R1	Ⅰ		○									
3484	泉高架橋（下）	国道13号	2002	21	340.0	11.4	PC		福島	福島県	福島市	H30	Ⅱ	○										
3485	宮の上ご道橋	国道4号	1974	49	35.4	3.5	鋼橋		福島	福島県	福島市	R1	Ⅱ		○									
3486	長老壇ご道橋	国道4号	1972	51	36.4	3.5	鋼橋		福島	福島県	福島市	R1	Ⅱ		○									
3487	白土ご道橋	国道13号	1982	41	28.5	3.8	鋼橋		福島	福島県	福島市	R1	Ⅱ		○									
3488	吉倉ご道橋（下）	国道13号	2009	14	48.5	8.5	鋼橋		福島	福島県	福島市	R3	Ⅱ				○							
3489	大森川橋Ａランプ橋（上）	国道13号	2009	14	23.9	10.4	RC		福島	福島県	福島市	R3	Ⅰ				○							
3490	大森川橋Ｄランプ橋（下）	国道13号	2009	14	24.8	12.5	RC		福島	福島県	福島市	R3	Ⅰ				○							
3491	油王田ご道橋	国道4号	1981	42	67.1	6.2	PC		福島	福島県	二本松市	R3	Ⅱ				○							
3492	佐久間川橋（上）	国道4号	2008	15	22.1	12.1	PC		福島	福島県	桑折町	H30	Ⅰ	○										
3493	吉倉ご道橋（上）	国道13号	2009	14	48.5	8.5	鋼橋		福島	福島県	福島市	R3	Ⅱ				○							
3494	荒井ボックス	国道4号	1981	42	4.2	25.8	溝橋	○	福島	福島県	本宮市	R4	Ⅱ					○						
3495	久保田ボックス	国道4号	1981	42	4.0	13.0	溝橋	○	福島	福島県	本宮市	R4	Ⅲ					○						断面修復
3496	上沢ボックス	国道4号	1981	42	3.0	25.7	溝橋	○	福島	福島県	本宮市	R4	Ⅱ					○						
3497	茂庭第３ボックス	国道4号	1990	33	7.0	26.0	溝橋	○	福島	福島県	本宮市	R4	Ⅱ					○						
3498	住吉ボックス	国道4号	1975	48	8.3	28.2	溝橋	○	福島	福島県	二本松市	R4	Ⅱ					○						
3499	杉田第１ボックス	国道4号	1999	24	5.0	25.5	溝橋	○	福島	福島県	二本松市	R4	Ⅰ					○						
3500	杉田第２ボックス	国道4号	1983	40	9.8	26.7	溝橋	○	福島	福島県	二本松市	R4	Ⅰ					○						
3501	羽石第１ボックス	国道4号	1975	48	6.8	44.4	溝橋	○	福島	福島県	二本松市	R4	Ⅲ					○						断面修復
3502	羽石第２ボックス	国道4号	1976	47	2.5	41.0	溝橋	○	福島	福島県	二本松市	R4	Ⅱ					○						
3503	作田ボックス	国道4号	1976	47	6.0	39.5	溝橋	○	福島	福島県	二本松市	R4	Ⅱ					○						
3504	榎戸ボックス	国道4号	1976	47	2.3	32.1	溝橋	○	福島	福島県	二本松市	R4	Ⅱ					○						
3505	北向ボックス	国道4号	1981	42	2.6	38.2	溝橋	○	福島	福島県	二本松市	R4	Ⅰ					○						
3506	油井ボックス	国道4号	1982	41	3.5	23.3	溝橋	○	福島	福島県	二本松市	R4	Ⅱ					○						
3507	松葉第１ボックス	国道4号	1981	42	5.0	31.6	溝橋	○	福島	福島県	二本松市	R4	Ⅱ					○						
3508	松葉第２ボックス	国道4号	1981	42	2.5	36.3	溝橋	○	福島	福島県	二本松市	R4	Ⅰ					○						
3509	渋川第１ボックス	国道4号	1981	42	10.6	30.6	溝橋	○	福島	福島県	二本松市	R4	Ⅰ					○						
3510	渋川第２ボックス	国道4号	1981	42	4.0	25.0	溝橋	○	福島	福島県	二本松市	R3	Ⅱ				○							
3511	岩仏第１ボックス	国道4号	1981	42	4.4	31.6	溝橋	○	福島	福島県	二本松市	R4	Ⅱ					○						
3512	岩仏第２ボックス	国道4号	1981	42	4.0	25.1	溝橋	○	福島	福島県	二本松市	R3	Ⅱ				○							
3513	光閑坊ボックス	国道4号	1981	42	4.0	29.5	溝橋	○	福島	福島県	二本松市	R3	Ⅱ				○							
3514	硫黄田ボックス	国道4号	1981	42	7.0	24.5	溝橋	○	福島	福島県	二本松市	R3	Ⅱ				○							
3515	舟山第１ボックス	国道4号	1981	42	5.0	32.0	溝橋	○	福島	福島県	二本松市	R3	Ⅱ				○							

番号	施設名	路線名	架設年度（西暦）	架設後経過年数	橋長（m）	幅員（m）	橋梁の種類	溝橋	管理者	所在地		点検結果		点検の時期					修繕の時期					主な措置内容
									事務所	県	市町村	年度	健全性	R5	R6	R7	R8	R9	R5	R6	R7	R8	R9	
3516	舟山第２ボックス	国道4号	1981	42	4.0	25.0	溝橋	○	福島	福島県	二本松市	R3	Ⅱ				○							
3517	舟山第３ボックス	国道4号	1981	42	4.0	25.0	溝橋	○	福島	福島県	二本松市	R3	Ⅱ				○							
3518	掘込ボックス	国道4号	1979	44	8.0	29.0	溝橋	○	福島	福島県	二本松市	R3	Ⅱ				○							
3519	下川崎第１ボックス	国道4号	1979	44	4.0	38.0	溝橋	○	福島	福島県	福島市	R3	Ⅱ				○							
3520	下川崎第２ボックス	国道4号	1979	44	5.0	29.4	溝橋	○	福島	福島県	福島市	R4	Ⅱ					○						
3521	下川崎第３ボックス	国道4号	1979	44	7.5	30.1	溝橋	○	福島	福島県	福島市	R4	Ⅰ					○						
3522	下川崎第４ボックス	国道4号	1979	44	5.0	31.3	溝橋	○	福島	福島県	福島市	R4	Ⅰ					○						
3523	下川崎第５ボックス	国道4号	1979	44	7.5	29.2	溝橋	○	福島	福島県	福島市	R4	Ⅱ					○						
3524	下川崎第６ボックス	国道4号	1979	44	2.5	25.0	溝橋	○	福島	福島県	福島市	R3	Ⅱ				○							
3525	沼袋第１ボックス	国道4号	1979	44	4.5	25.0	溝橋	○	福島	福島県	福島市	R3	Ⅱ				○							
3526	沼袋第２ボックス	国道4号	1979	44	3.0	9.0	溝橋	○	福島	福島県	福島市	R3	Ⅱ				○							
3527	沼袋第３ボックス	国道4号	1979	44	3.0	9.0	溝橋	○	福島	福島県	福島市	R3	Ⅱ				○							
3528	金沢第１ボックス	国道4号	1979	44	3.4	25.0	溝橋	○	福島	福島県	福島市	R3	Ⅱ				○							
3529	金沢第２ボックス	国道4号	1979	44	3.0	25.0	溝橋	○	福島	福島県	福島市	R3	Ⅱ				○							
3530	金沢第３ボックス	国道4号	1979	44	6.5	25.0	溝橋	○	福島	福島県	福島市	R3	Ⅱ				○							
3531	金沢第４ボックス	国道4号	1979	44	3.0	25.0	溝橋	○	福島	福島県	福島市	R3	Ⅱ				○							
3532	金沢第５ボックス	国道4号	1979	44	2.5	25.0	溝橋	○	福島	福島県	福島市	R3	Ⅱ				○							
3533	金沢第６ボックス	国道4号	1979	44	6.5	30.0	溝橋	○	福島	福島県	福島市	R3	Ⅱ				○							
3534	金沢第７ボックス	国道4号	1979	44	2.5	37.0	溝橋	○	福島	福島県	福島市	R4	Ⅰ					○						
3535	金沢第８ボックス	国道4号	1979	44	4.2	28.0	溝橋	○	福島	福島県	福島市	R4	Ⅱ					○						
3536	金沢第９ボックス	国道4号	1980	43	3.4	30.2	溝橋	○	福島	福島県	福島市	R4	Ⅰ					○						
3537	浅川第１ボックス	国道4号	1979	44	6.5	31.1	溝橋	○	福島	福島県	福島市	R4	Ⅱ					○						
3538	浅川第２ボックス	国道4号	1979	44	3.5	43.3	溝橋	○	福島	福島県	福島市	R4	Ⅱ					○						
3539	浅川第３ボックス	国道4号	1979	44	3.5	43.3	溝橋	○	福島	福島県	福島市	R4	Ⅰ					○						
3540	浅川第４ボックス	国道4号	1980	43	3.5	32.9	溝橋	○	福島	福島県	福島市	R4	Ⅱ					○						
3541	浅川第６ボックス	国道4号	1976	47	6.5	37.6	溝橋	○	福島	福島県	福島市	R4	Ⅱ					○						
3542	浅川第７ボックス	国道4号	1976	47	4.0	61.0	溝橋	○	福島	福島県	福島市	R4	Ⅱ					○						
3543	一本松ボックス	国道4号	1976	47	2.5	29.4	溝橋	○	福島	福島県	福島市	R3	Ⅱ				○							
3544	平石第１ボックス	国道4号	1976	47	2.5	22.5	溝橋	○	福島	福島県	福島市	R3	Ⅱ				○							
3545	平石第２ボックス	国道4号	1976	47	3.0	22.5	溝橋	○	福島	福島県	福島市	R3	Ⅱ				○							
3546	平石第３ボックス	国道4号	1976	47	8.3	22.5	溝橋	○	福島	福島県	福島市	R3	Ⅱ				○							
3547	伏拝ボックス	国道4号	1976	47	4.0	21.9	溝橋	○	福島	福島県	福島市	R3	Ⅱ				○							
3548	黒岩第１ボックス	国道4号	1976	47	3.3	21.6	溝橋	○	福島	福島県	福島市	R3	Ⅱ				○							
3549	黒岩第２ボックス	国道4号	1976	47	2.5	21.6	溝橋	○	福島	福島県	福島市	R3	Ⅱ				○							
3550	瀬上ボックス	国道4号	1979	44	2.0	25.0	溝橋	○	福島	福島県	福島市	R2	Ⅰ			○								
3551	鍛冶屋川ボックス	国道4号	1979	44	2.0	25.0	溝橋	○	福島	福島県	伊達市	R2	Ⅱ			○								
3552	原島ボックス	国道4号	1981	42	2.0	25.0	溝橋	○	福島	福島県	伊達市	R2	Ⅰ			○								
3553	一本木ボックス	国道4号	1981	42	2.0	26.5	溝橋	○	福島	福島県	伊達市	R2	Ⅱ			○								
3554	岡沼ボックス	国道4号	1981	42	3.5	25.0	溝橋	○	福島	福島県	伊達市	R2	Ⅰ			○								
3555	杉ノ前ボックス	国道4号	1992	31	2.0	27.2	溝橋	○	福島	福島県	桑折町	R2	Ⅰ			○								
3556	石母田ボックス	国道4号	1978	45	5.0	10.7	溝橋	○	福島	福島県	国見町	R3	Ⅱ				○							
3557	御山ボックス	国道13号	1975	48	2.5	30.0	溝橋	○	福島	福島県	福島市	R4	Ⅰ					○						
3558	平野ボックス	国道13号	1975	48	4.6	30.0	溝橋	○	福島	福島県	福島市	R2	Ⅱ			○								
3559	高取前第１ボックス	国道13号	1984	39	4.0	10.0	溝橋	○	福島	福島県	福島市	R3	Ⅱ				○							
3560	高取前第２ボックス	国道13号	1987	36	3.0	11.5	溝橋	○	福島	福島県	福島市	R3	Ⅰ				○							
3561	沼ノ原ボックス	国道13号	1988	35	2.5	15.0	溝橋	○	福島	福島県	福島市	R3	Ⅱ				○							
3562	栃窪ボックス	国道13号	1988	35	3.0	16.0	溝橋	○	福島	福島県	福島市	R3	Ⅱ				○							
3563	中野ボックス	国道13号	1988	35	5.0	31.0	溝橋	○	福島	福島県	福島市	R3	Ⅱ				○							
3564	円部ボックス	国道13号	1988	35	2.5	15.0	溝橋	○	福島	福島県	福島市	R3	Ⅰ				○							
3565	仁井田第１ボックス	国道13号	1988	35	5.5	45.6	溝橋	○	福島	福島県	福島市	R4	Ⅰ					○						
3566	仁井田第２ボックス	国道13号	1990	33	2.0	40.0	溝橋	○	福島	福島県	福島市	R2	Ⅰ			○								
3567	南中央ボックス	国道13号	1992	31	6.0	45.0	溝橋	○	福島	福島県	福島市	R4	Ⅱ					○						
3568	泉ボックス	国道13号	1999	24	5.0	49.5	溝橋	○	福島	福島県	福島市	R4	Ⅱ					○						
3569	新八反田川橋	E13	2009	14	70.0	10.3	鋼橋		福島	福島県	福島市	R4	Ⅰ					○						
3570	野寺内橋	E13	2015	8	52.1	21.8	鋼橋		福島	福島県	福島市	R4	Ⅱ					○						
3571	月崎ご道橋	E13	2013	10	33.0	11.7	PC		福島	福島県	福島市	H30	Ⅰ	○										
3572	北八反田川橋	E13	2012	11	26.0	11.7	鋼橋		福島	福島県	福島市	H30	Ⅱ	○										
3573	小川大橋	E13	2009	14	243.0	11.2	PC		福島	福島県	福島市	H30	Ⅱ	○										
3574	新杉ノ沢橋	E13	2009	14	57.0	11.2	鋼橋		福島	福島県	福島市	H30	Ⅰ	○										
3575	中野大橋	E13	2011	12	754.0	11.2	PC		福島	福島県	福島市	H30	Ⅱ	○										
3576	朴沢大橋	E13	2010	13	315.0	11.2	鋼橋		福島	福島県	福島市	H30	Ⅱ	○										
3577	新長老沢橋	E13	2014	9	76.0	11.2	鋼橋		福島	福島県	福島市	H30	Ⅱ	○										
3578	新大鍋橋	E13	2015	8	168.0	11.2	鋼橋		福島	福島県	福島市	H30	Ⅱ	○										
3579	大滝大橋	E13	2013	10	201.0	11.2	鋼橋		福島	福島県	福島市	H30	Ⅰ	○										
3580	堤下橋	E13	2015	8	33.5	19.0	鋼橋		福島	福島県	相馬市	H30	Ⅱ	○										
3581	彦平橋	E13	2017	6	43.7	14.5	PC		福島	福島県	伊達市	H30	Ⅰ	○										
3582	石田川橋（ONランプ）	E13	2016	7	19.2	6.4	PC		福島	福島県	伊達市	H30	Ⅰ	○										
3583	石田川橋（OFFランプ）	E13	2016	7	25.0	7.4	PC		福島	福島県	伊達市	H30	Ⅰ	○										
3584	川向橋	E13	2013	10	38.0	14.5	PC		福島	福島県	伊達市	H30	Ⅰ	○										
3585	新熊屋敷橋	E13	2014	9	67.0	12.8	PC		福島	福島県	伊達市	H30	Ⅰ	○										
3586	広前橋	E13	2016	7	81.0	12.8	PC		福島	福島県	伊達市	H30	Ⅱ	○										
3587	犬飼大橋	E13	2016	7	173.0	12.8	PC		福島	福島県	伊達市	H30	Ⅰ	○										
3588	布川大橋	E13	2016	7	203.0	12.8	PC		福島	福島県	伊達市	H30	Ⅰ	○										
3589	当保志橋	E13	2014	9	80.0	12.8	RC		福島	福島県	伊達市	H30	Ⅰ	○										
3590	月舘高架橋	E13	2016	7	462.0	12.8	PC		福島	福島県	伊達市	H30	Ⅱ	○										
3591	御代田ご道橋	E13	2014	9	39.7	14.5	PC		福島	福島県	伊達市	H30	Ⅰ	○										
3592	笹谷ボックス	E13	2007	16	11.3	36.5	溝橋	○	福島	福島県	福島市	H30	Ⅱ	○										
3593	大笹生ボックス	E13	2014	9	18.3	34.2	溝橋	○	福島	福島県	福島市	H30	Ⅱ	○										
3594	飯坂中野ボックス	E13	2016	7	6.0	14.5	溝橋	○	福島	福島県	福島市	H30	Ⅰ	○										
3595	万世第１ボックス	E13	2008	15	5.2	36.8	溝橋	○	福島	山形県	米沢市	H30	Ⅱ	○										
3596	万世第２ボックス	E13	2008	15	9.7	26.1	溝橋	○	福島	山形県	米沢市	H30	Ⅱ	○										
3597	桑山第１ボックス	E13	2008	15	7.0	36.5	溝橋	○	福島	山形県	米沢市	H30	Ⅱ	○										
3598	金谷ボックス	E13	2012	11	7.2	17.6	溝橋	○	福島	山形県	米沢市	H30	Ⅱ	○										
3599	川井第１ボックス	E13	2011	12	9.8	31.0	溝橋	○	福島	山形県	米沢市	H30	Ⅱ	○										
3600	川井第２ボックス	E13	2013	10	8.5	32.3	溝橋	○	福島	山形県	米沢市	H30	Ⅱ	○										
3601	川井第３ボックス	E13	2013	10	6.8	47.3	溝橋	○	福島	山形県	米沢市	H30	Ⅱ	○										
3602	川井第４ボックス	E13	2012	11	7.2	32.8	溝橋	○	福島	山形県	米沢市	H30	Ⅱ	○										
3603	川井第５ボックス	E13	2010	13	7.4	27.8	溝橋	○	福島	山形県	米沢市	H30	Ⅱ	○										
3604	中田第１ボックス	E13	2008	15	18.6	18.2	溝橋	○	福島	山形県	米沢市	H30	Ⅱ	○										
3605	中田第２ボックス	E13	2009	14	16.1	36.0	溝橋	○	福島	山形県	米沢市	H30	Ⅱ	○										
3606	桑山第２ボックス	E13	2008	15	4.7	20.8	溝橋	○	福島	山形県	米沢市	H30	Ⅰ	○										
3607	玉野第２ボックス	E13	2014	9	10.8	20.4	溝橋	○	福島	福島県	相馬市	H30	Ⅱ	○										
3608	玉野第１ボックス	E13	2013	10	5.5	33.2	溝橋	○	福島	福島県	相馬市	H30	Ⅱ	○										
3609	玉野第３ボックス	E13	2014	9	4.2	34.5	溝橋	○	福島	福島県	相馬市	H30	Ⅰ	○										
3610	御代田第１ボックス	E13	2012	11	5.9	19.0	溝橋	○	福島	福島県	伊達市	H30	Ⅱ	○										

番号	施設名	路線名	架設年度（西暦）	架設後経過年数	橋長（m）	幅員（m）	橋梁の種類	溝橋	管理者	所在地		点検結果		点検の時期					修繕の時期					主な措置内容
									事務所	県	市町村	年度	健全性	R5	R6	R7	R8	R9	R5	R6	R7	R8	R9	
[redacted]																								
3611	御代田第２ボックス	E13	2015	8	3.3	19.4	溝橋	○	福島	福島県	伊達市	H30	Ⅱ	○										
3612	御代田第３ボックス	E13	2014	9	6.5	17.2	溝橋	○	福島	福島県	伊達市	H30	Ⅱ	○										
3613	下小国第１ボックス	E13	2015	8	3.0	17.0	溝橋	○	福島	福島県	伊達市	H30	Ⅰ	○										
3614	下小国第２ボックス	E13	2015	8	3.4	39.2	溝橋	○	福島	福島県	伊達市	H30	Ⅰ	○										
3615	堤下ボックス	E13	2014	9	3.2	20.0	溝橋	○	福島	福島県	相馬市	H30	Ⅰ	○										
3616	玉野第４ボックス	E13	2013	10	3.5	34.0	溝橋	○	福島	福島県	相馬市	H30	Ⅱ	○										
3617	山上第一カルバート	E13	2016	7	2.0	38.2	溝橋	○	福島	福島県	相馬市	H30	Ⅱ	○										
3618	山上第二カルバート	E13	2016	7	2.5	21.3	溝橋	○	福島	福島県	相馬市	H30	Ⅱ	○										
3619	山上第三カルバート	E13	2016	7	3.0	17.9	溝橋	○	福島	福島県	相馬市	H30	Ⅱ	○										
3620	胴切大橋	E13	2012	11	120.0	12.0	鋼橋		福島	福島県	相馬市	R4	Ⅱ					○						
3621	物倉第一カルバート	E13	2016	7	4.5	19.2	溝橋	○	福島	福島県	相馬市	H30	Ⅱ	○										
3622	物倉第二カルバート	E13	2016	7	4.5	15.0	溝橋	○	福島	福島県	相馬市	H30	Ⅱ	○										
3623	物倉第三カルバート	E13	2016	7	4.5	19.2	溝橋	○	福島	福島県	相馬市	H30	Ⅱ	○										
3624	物倉大橋	E13	2013	10	134.0	10.5	PC		福島	福島県	相馬市	R4	Ⅱ					○						
3625	東楢這橋	E13	2013	10	61.0	10.3	鋼橋		福島	福島県	相馬市	R4	Ⅱ					○						
3626	中楢這橋	E13	2016	7	68.0	10.3	鋼橋		福島	福島県	相馬市	R4	Ⅰ					○						
3627	西楢這橋	E13	2015	8	98.0	10.5	PC		福島	福島県	相馬市	R4	Ⅰ					○						
3628	新荻平橋	E13	2010	13	14.0	11.4	PC		福島	福島県	相馬市	R4	Ⅱ					○						
3629	荻平カルバート	E13	2016	7	4.3	23.0	溝橋	○	福島	福島県	相馬市	H30	Ⅱ	○										
3630	松ヶ房橋	E13	2010	13	24.4	10.5	PC		福島	福島県	相馬市	R4	Ⅱ					○						
3631	松ヶ房第一カルバート	E13	2016	7	3.2	36.6	溝橋	○	福島	福島県	相馬市	H30	Ⅱ	○										
3632	松ヶ房第二カルバート	E13	2016	7	4.0	12.2	溝橋	○	福島	福島県	相馬市	H30	Ⅱ	○										
3633	玉野川橋	E13	2012	11	22.5	11.4	PC		福島	福島県	相馬市	R4	Ⅰ					○						
3634	玉野第二カルバート	E13	2016	7	5.5	36.0	溝橋	○	福島	福島県	相馬市	H30	Ⅱ	○										
3635	新大滝橋	E13	2015	8	113.0	17.0	鋼橋		福島	福島県	福島市	R1	Ⅰ		○									
3636	栗子ご道橋	E13	2013	10	28.6	10.9	PC		福島	福島県	福島市	R1	Ⅰ		○									
3637	新西川橋	E13	2008	15	77.0	11.2	鋼橋		福島	福島県	福島市	R1	Ⅱ		○									
3638	栗子川橋	E13	2006	17	42.0	12.2	鋼橋		福島	山形県	米沢市	R1	Ⅰ		○									
3639	新刈安川橋	E13	2006	17	57.0	15.0	鋼橋		福島	山形県	米沢市	R1	Ⅰ		○									
3640	刈安高架橋	E13	2006	17	166.0	11.2	鋼橋		福島	山形県	米沢市	R1	Ⅱ		○									
3641	万世梓山橋	E13	2008	15	30.1	12.7	PC		福島	山形県	米沢市	R1	Ⅰ		○									
3642	万世高架橋	E13	2015	8	336.3	12.7	鋼橋		福島	山形県	米沢市	R1	Ⅱ		○									
3643	金谷橋	E13	2012	11	43.8	14.4	鋼橋		福島	山形県	米沢市	R1	Ⅰ		○									
3644	元立橋	E13	2012	11	37.4	14.4	PC		福島	山形県	米沢市	R1	Ⅱ		○									
3645	新米沢大橋	E13	2016	7	447.5	12.7	鋼橋		福島	山形県	米沢市	R1	Ⅱ		○									
3646	前川原橋	E13	2012	11	25.0	14.4	PC		福島	山形県	米沢市	R1	Ⅱ		○									
3647	中田高架橋	E13	2014	9	69.5	12.8	鋼橋		福島	山形県	米沢市	R1	Ⅰ		○									
3648	中田町橋	E13	2012	11	40.0	14.4	PC		福島	山形県	米沢市	R1	Ⅰ		○									
3649	藤泉橋	E13	2016	7	20.3	14.4	PC		福島	山形県	米沢市	R1	Ⅰ		○									
3650	窪田小瀬橋	E13	2009	14	45.6	17.7	鋼橋		福島	山形県	米沢市	R1	Ⅰ		○									
3651	石田ボックス	E13	2014	9	13.7	11.0	溝橋	○	福島	福島県	伊達市	R1	Ⅰ		○									
3652	荒屋舗大橋	E13	2019	4	179.0	12.0	鋼橋		福島	福島県	相馬市	R2	Ⅰ			○								
3653	荒屋舗大橋(ONランプ)	E13	2019	4	134.0	5.3	鋼橋		福島	福島県	相馬市	R2	Ⅰ			○								
3654	荒屋舗大橋(OFFランプ)	E13	2019	4	131.0	5.3	鋼橋		福島	福島県	相馬市	R2	Ⅰ			○								
3655	今田高架橋	E13	2018	5	785.0	11.8	混合橋		福島	福島県	相馬市	R2	Ⅱ			○								
3656	前原橋	E13	2019	4	15.0	13.5	PC		福島	福島県	相馬市	R2	Ⅰ			○								
3657	横川高架橋	E13	2019	4	424.0	12.0	PC		福島	福島県	相馬市	R2	Ⅱ			○								
3658	普蔵川橋（下）	国道4号	2012	11	26.6	13.5	PC		福島	福島県	桑折町	R2	Ⅱ			○								
3659	普蔵川橋（上）	国道4号	2018	5	28.0	13.5	PC		福島	福島県	桑折町	R2	Ⅱ			○								
3660	徳江堀函渠	国道4号	2018	5	4.1	35.1	溝橋	○	福島	福島県	桑折町	R2	Ⅰ			○								
3661	龍護院川橋	国道4号	2019	4	7.1	15.7	RC		福島	福島県	国見町	R2	Ⅰ			○								
3662	今田引沼ボックス	E13	2015	8	5.8	16.6	溝橋	○	福島	福島県	相馬市	R2	Ⅰ			○								
3663	小国大橋	E13	2020	3	130.0	12.0	PC		福島	福島県	伊達市	R4	Ⅰ					○						
3664	掛田大橋	E13	2020	3	175.0	12.0	PC		福島	福島県	伊達市	R4	Ⅰ					○						
3665	富沢大橋	E13	2020	3	236.0	12.0	PC		福島	福島県	伊達市	R4	Ⅰ					○						
3666	大柳大橋	E13	2020	3	352.4	12.0	鋼橋		福島	福島県	伊達市	R4	Ⅱ					○						
3667	上保原ご線橋	E13	2020	3	84.5	12.0	鋼橋		福島	福島県	伊達市	R4	Ⅱ					○						
3668	上保原ご道橋	E13	2020	3	21.0	13.5	PC		福島	福島県	伊達市	R4	Ⅱ					○						
3669	中曽根ご道橋	E13	2020	3	33.0	13.5	PC		福島	福島県	伊達市	R4	Ⅱ					○						
3670	宮本ご道橋	E13	2020	3	32.0	13.5	PC		福島	福島県	伊達市	R4	Ⅱ					○						
3671	伊達大橋	E13	2020	3	398.0	12.0	PC		福島	福島県	伊達市	R4	Ⅰ					○						
3672	国道4号ご道橋	E13	2020	3	41.5	13.5	鋼橋		福島	福島県	伊達市	R4	Ⅱ					○						
3673	桑折高架橋	E13	2019	4	1218.0	12.0	鋼橋		福島	福島県	桑折町	R4	Ⅱ					○						
3674	柱田東沢ボックス	E13	2019	4	5.5	19.0	溝橋	○	福島	福島県	伊達市	R4	Ⅰ					○						
3675	富沢ボックス	E13	2017	6	4.6	19.0	溝橋	○	福島	福島県	伊達市	R4	Ⅰ					○						
3676	内山入ボックス	E13	2019	4	6.8	28.6	溝橋	○	福島	福島県	伊達市	R4	Ⅰ					○						
3677	田向ボックス	E13	2017	6	15.5	18.0	溝橋	○	福島	福島県	伊達市	R4	Ⅰ					○						
3678	法千在家ボックス	E13	2018	5	11.2	42.8	溝橋	○	福島	福島県	伊達市	R4	Ⅰ					○						
3679	中室内ボックス	E13	2018	5	7.6	25.8	溝橋	○	福島	福島県	伊達市	R4	Ⅱ					○						
3680	伏黒土空ボックス	E13	2017	6	5.0	34.5	溝橋	○	福島	福島県	伊達市	R4	Ⅰ					○						
3681	伏黒宮本第１ボックス	E13	2018	5	9.1	31.1	溝橋	○	福島	福島県	伊達市	R4	Ⅱ					○						
3682	伏黒宮本第２ボックス	E13	2020	3	9.0	24.6	溝橋	○	福島	福島県	伊達市	R4	Ⅰ					○						
3683	伏黒舘ノ内ボックス	E13	2019	4	10.8	25.0	溝橋	○	福島	福島県	伊達市	R4	Ⅰ					○						
3684	日照ボックス	E13	2019	4	15.5	22.6	溝橋	○	福島	福島県	伊達市	R4	Ⅰ					○						
3685	川原田ボックス	E13	2019	4	7.1	19.0	溝橋	○	福島	福島県	桑折町	R4	Ⅰ					○						
3686	七斗蒔溝橋	国道4号	1959	64	7.1	8.6	PC		郡山	福島県	白河市	R2	Ⅰ			○								
3687	五斗蒔溝橋	国道4号	1959	64	5.0	8.6	PC		郡山	福島県	白河市	R2	Ⅰ			○								
3688	礼堂橋	国道4号	1958	65	12.9	9.3	PC		郡山	福島県	泉崎村	R2	Ⅰ			○								
3689	矢吹橋（下）	国道4号	1973	50	23.7	9.1	鋼橋		郡山	福島県	矢吹町	R2	Ⅱ			○								
3690	矢吹橋（上）	国道4号	1973	50	23.7	15.6	鋼橋		郡山	福島県	矢吹町	R2	Ⅱ			○								
3691	釈迦堂川橋（下）	国道4号	1982	41	94.5	10.3	鋼橋		郡山	福島県	須賀川市	R3	Ⅱ				○							
3692	滑川橋（下）	国道4号	1976	47	67.6	10.3	PC		郡山	福島県	須賀川市	H30	Ⅱ	○										
3693	山の井橋（上）	国道4号	1994	29	36.7	15.0	鋼橋		郡山	福島県	郡山市	R4	Ⅱ					○						
3694	山の井橋（下）	国道4号	1994	29	36.7	13.1	鋼橋		郡山	福島県	郡山市	R4	Ⅱ					○						
3695	日本橋（上）	国道4号	1998	25	158.0	12.3	鋼橋		郡山	福島県	郡山市	H30	Ⅲ	○										床版補修
3696	日本橋（下）	国道4号	2001	22	161.6	13.3	鋼橋		郡山	福島県	郡山市	H30	Ⅰ	○										
3697	笹原川橋（下）	国道4号	1978	45	85.0	13.0	鋼橋		郡山	福島県	郡山市	H30	Ⅱ	○										
3698	笹原川橋（上）	国道4号	2002	21	85.0	12.3	鋼橋		郡山	福島県	郡山市	H30	Ⅰ	○										
3699	荒井大橋（下）	国道4号	1987	36	126.0	9.0	鋼橋		郡山	福島県	郡山市	H30	Ⅱ	○										
3700	荒井大橋（上）	国道4号	2000	23	126.0	8.8	鋼橋		郡山	福島県	郡山市	H30	Ⅱ	○										
3701	十貫内高架橋	国道4号	2002	21	216.0	11.8	鋼橋		郡山	福島県	須賀川市	H30	Ⅱ	○										
3702	亀田大橋（下）	国道4号	1987	36	280.0	8.8	混合橋		郡山	福島県	郡山市	R4	Ⅱ					○						
3703	亀田大橋（上）	国道4号	1997	26	280.0	8.8	混合橋		郡山	福島県	郡山市	R4	Ⅱ					○						
3704	若戸橋（下）	国道4号	1988	35	47.0	12.5	鋼橋		郡山	福島県	郡山市	R3	Ⅱ				○							
3705	若戸橋（上）	国道4号	2000	23	47.3	12.5	鋼橋		郡山	福島県	郡山市	R3	Ⅱ				○							

番号	施設名	路線名	架設年度（西暦）	架設後経過年数	橋長（m）	幅員（m）	橋梁の種類	溝橋	管理者	所在地		点検結果		点検の時期					修繕の時期					主な措置内容
									事務所	県	市町村	年度	健全性	R5	R6	R7	R8	R9	R5	R6	R7	R8	R9	
3706	須賀川南大橋（上）	国道4号	1992	31	73.6	8.8	PC		郡山	福島県	須賀川市	R4	Ⅰ					○						
3707	須賀川南大橋（下）	国道4号	1992	31	73.6	8.8	PC		郡山	福島県	須賀川市	R4	Ⅱ					○						
3708	熱海跨道橋	国道49号	1991	32	23.8	18.2	PC		郡山	福島県	郡山市	R4	Ⅱ					○						
3709	新屋敷橋	国道49号	1967	56	17.2	8.7	鋼橋		郡山	福島県	郡山市	R1	Ⅱ		○									
3710	鋼冶橋	国道49号	1967	56	15.0	8.8	鋼橋		郡山	福島県	郡山市	R1	Ⅰ		○									
3711	境橋	国道49号	1967	56	20.5	8.3	鋼橋		郡山	福島県	郡山市	R1	Ⅱ		○									
3712	牛骨橋	国道49号	1968	55	20.5	8.6	鋼橋		郡山	福島県	郡山市	R3	Ⅱ				○							
3713	池尻橋	国道49号	1968	55	16.0	8.6	鋼橋		郡山	福島県	郡山市	R3	Ⅰ				○							
3714	糠塚大橋	国道49号	1967	56	16.5	8.3	鋼橋		郡山	福島県	郡山市	R3	Ⅱ				○							
3715	反田橋	国道49号	1967	56	17.5	8.5	鋼橋		郡山	福島県	郡山市	R3	Ⅰ				○							
3716	大花橋	国道49号	1967	56	14.7	8.8	PC		郡山	福島県	郡山市	R3	Ⅰ				○							
3717	樋ノ口橋	国道49号	1967	56	15.5	8.7	鋼橋		郡山	福島県	郡山市	R3	Ⅱ				○							
3718	川内橋	国道49号	1967	56	17.4	8.7	鋼橋		郡山	福島県	郡山市	R3	Ⅱ				○							
3719	眼鏡橋	国道49号	1966	57	33.2	8.1	鋼橋		郡山	福島県	郡山市	R3	Ⅱ				○							
3720	金山橋	国道49号	1958	65	191.7	7.0	鋼橋		郡山	福島県	郡山市	R4	Ⅲ					○						桁補修
3721	安積大橋	国道49号	1966	57	89.3	15.7	鋼橋		郡山	福島県	郡山市	R4	Ⅲ					○			○			支承補修
3722	前河原橋（下）	国道49号	1975	48	60.6	10.3	PC		郡山	福島県	郡山市	R4	Ⅱ					○						
3723	前河原橋（上）	国道49号	1962	61	58.5	8.0	RC		郡山	福島県	郡山市	R4	Ⅰ					○						
3724	東権現橋（下）	国道49号	1972	51	32.0	15.3	PC		郡山	福島県	郡山市	R3	Ⅲ				○							支承補修
3725	西権現橋（下）	国道49号	1972	51	48.5	10.3	PC		郡山	福島県	郡山市	R3	Ⅲ				○							支承補修
3726	喜久田橋（下）	国道49号	1977	46	34.2	10.2	鋼橋		郡山	福島県	郡山市	R2	Ⅲ			○				○				桁補修
3727	喜久田橋（上）	国道49号	1961	62	33.0	7.9	鋼橋		郡山	福島県	郡山市	R2	Ⅱ			○								
3728	二渡橋	国道49号	1965	58	22.2	10.2	鋼橋		郡山	福島県	郡山市	R2	Ⅱ			○								
3729	中山橋	国道49号	1966	57	57.0	8.0	PC		郡山	福島県	郡山市	R4	Ⅰ					○						
3730	南川橋（下）	国道4号	1983	40	20.0	11.7	PC		郡山	福島県	郡山市	R3	Ⅰ				○							
3731	南川橋（上）	国道4号	1997	26	20.0	12.9	PC		郡山	福島県	郡山市	R4	Ⅰ					○						
3732	弘法壇橋	国道4号	1985	38	13.6	21.4	PC		郡山	福島県	須賀川市	H30	Ⅱ	○										
3733	磐梯熱海大橋	国道49号	1997	26	322.0	14.3	鋼橋		郡山	福島県	郡山市	R2	Ⅱ			○								
3734	阿曽沢橋	国道49号	1996	27	37.9	17.0	PC		郡山	福島県	郡山市	R4	Ⅰ					○						
3735	うねめ高架橋（上）	国道4号	1997	26	268.0	9.5	PC		郡山	福島県	郡山市	R3	Ⅲ				○							支承補修
3736	うねめ高架橋（下）	国道4号	2001	22	268.0	9.5	PC		郡山	福島県	郡山市	R3	Ⅲ				○					○		修繕内容検討中
3737	亀田一号橋	国道4号	1987	36	21.5	9.0	PC		郡山	福島県	郡山市	R4	Ⅰ					○						
3738	亀田二号橋	国道4号	1988	35	30.0	9.0	PC		郡山	福島県	郡山市	R4	Ⅰ					○						
3739	日吉橋（上）	国道4号	1996	27	34.4	9.0	PC		郡山	福島県	郡山市	R4	Ⅱ					○						
3740	日吉橋（下）	国道4号	1988	35	34.4	9.0	PC		郡山	福島県	郡山市	R4	Ⅱ					○						
3741	富田跨線橋（下）	国道4号	1988	35	16.7	12.4	PC		郡山	福島県	郡山市	R2	Ⅱ			○								
3742	富田跨線橋（上）	国道4号	1997	26	16.7	12.4	PC		郡山	福島県	郡山市	R2	Ⅱ			○								
3743	原跨道橋（上）	国道4号	1994	29	34.0	9.5	PC		郡山	福島県	郡山市	R4	Ⅱ					○						
3744	原跨道橋（下）	国道4号	1994	29	34.0	9.0	PC		郡山	福島県	郡山市	R4	Ⅰ					○						
3745	大隅橋	国道49号	1961	62	11.7	7.7	RC		郡山	福島県	平田村	R1	Ⅰ		○									
3746	横森橋	国道49号	1961	62	10.8	7.7	RC		郡山	福島県	平田村	R1	Ⅰ		○									
3747	妙見橋	国道49号	1967	56	11.4	9.2	PC		郡山	福島県	郡山市	R3	Ⅱ				○							
3748	中之橋	国道49号	1967	56	13.6	8.7	PC		郡山	福島県	郡山市	R3	Ⅰ				○							
3749	小原田跨線橋	国道49号	1966	57	12.5	14.3	RC		郡山	福島県	郡山市	R4	Ⅱ					○						
3750	亀田川橋（上）	国道49号	1978	45	17.7	13.3	PC		郡山	福島県	郡山市	R4	Ⅰ					○						
3751	亀田川橋（下）	国道49号	1978	45	17.7	14.5	PC		郡山	福島県	郡山市	R4	Ⅰ					○						
3752	堀ノ内橋（上）	国道49号	1962	61	8.7	8.1	RC		郡山	福島県	郡山市	R2	Ⅰ			○								
3753	堀ノ内橋（下）	国道49号	1977	46	8.7	10.3	PC		郡山	福島県	郡山市	R2	Ⅰ			○								
3754	五百川橋	国道49号	1966	57	10.4	8.8	PC		郡山	福島県	郡山市	R4	Ⅰ					○						
3755	固後利橋	国道49号	1966	57	6.3	9.1	PC		郡山	福島県	郡山市	R4	Ⅱ					○						
3756	玉川跨道橋	国道49号	1994	29	27.1	21.8	鋼橋		郡山	福島県	郡山市	R4	Ⅱ					○						
3757	坂本橋	国道49号	1997	26	130.0	13.9	PC		郡山	福島県	会津坂下町	R1	Ⅱ		○									
3758	上戸跨線橋	国道49号	1967	56	27.0	9.5	PC		郡山	福島県	猪苗代町	R4	Ⅱ					○						
3759	菱沼橋	国道49号	1959	64	21.2	7.6	RC		郡山	福島県	猪苗代町	R2	Ⅱ			○								
3760	竹の橋	国道49号	1961	62	21.0	7.8	RC		郡山	福島県	猪苗代町	R1	Ⅱ		○									
3761	梅の橋（旧）	国道49号	1961	62	14.5	8.2	RC		郡山	福島県	猪苗代町	R1	Ⅰ		○									
3762	金の橋	国道49号	1959	64	40.2	7.7	鋼橋		郡山	福島県	猪苗代町	H30	Ⅰ	○										
3763	銀の橋	国道49号	1959	64	40.2	7.7	鋼橋		郡山	福島県	猪苗代町	H30	Ⅰ	○										
3764	八田橋	国道49号	1966	57	32.0	7.8	PC		郡山	福島県	会津若松市	R1	Ⅱ		○									
3765	大工川橋	国道49号	1966	57	23.6	9.7	鋼橋		郡山	福島県	会津若松市	R1	Ⅲ		○				○	○				支承補修
3766	駒板橋	国道49号	1966	57	33.8	7.8	鋼橋		郡山	福島県	会津若松市	R2	Ⅲ			○					○			床版・伸縮装置補修
3767	不動川橋（下）	国道49号	1992	31	20.4	10.3	PC		郡山	福島県	会津若松市	R4	Ⅰ					○						
3768	扇町跨線橋（下）	国道49号	1994	29	32.3	10.8	PC		郡山	福島県	会津若松市	R2	Ⅰ			○								
3769	湯川橋（上）	国道49号	1996	27	38.1	10.9	PC		郡山	福島県	会津若松市	R4	Ⅰ					○						
3770	湯川橋（下）	国道49号	1996	27	38.1	10.9	PC		郡山	福島県	会津若松市	R4	Ⅰ					○						
3771	宮古橋	国道49号	1990	33	326.7	14.5	鋼橋		郡山	福島県	湯川村	R4	Ⅱ					○						
3772	鶴沼橋	国道49号	1974	49	53.0	12.9	PC		郡山	福島県	会津坂下町	R1	Ⅱ		○									
3773	下藤片桟橋	国道49号	1969	54	79.3	8.7	鋼橋		郡山	福島県	柳津町	R2	Ⅱ			○								
3774	柳津橋	国道49号	1969	54	100.1	8.3	鋼橋		郡山	福島県	柳津町	H30	Ⅰ	○										
3775	上藤片桟橋	国道49号	1969	54	19.5	3.9	鋼橋		郡山	福島県	柳津町	R1	Ⅱ		○									
3776	新藤橋	国道49号	1969	54	105.0	8.3	鋼橋		郡山	福島県	柳津町	H30	Ⅱ	○										
3777	別荘屋橋	国道49号	1970	53	55.0	8.7	鋼橋		郡山	福島県	西会津町	H30	Ⅲ	○										桁補修
3778	唐目貫橋	国道49号	1970	53	28.6	10.4	鋼橋		郡山	福島県	西会津町	H30	Ⅱ	○										
3779	不動片桟橋	国道49号	1970	53	91.0	3.7	鋼橋		郡山	福島県	西会津町	R1	Ⅱ		○									
3780	綱沢橋	国道49号	1970	53	14.9	8.7	鋼橋		郡山	福島県	西会津町	R2	Ⅱ			○								
3781	新長谷川橋	国道49号	1970	53	54.1	8.3	PC		郡山	福島県	西会津町	R1	Ⅱ		○									
3782	安座川橋	国道49号	1970	53	97.6	8.7	鋼橋		郡山	福島県	西会津町	H30	Ⅱ	○										
3783	芹沼橋	国道49号	1970	53	85.0	8.7	鋼橋		郡山	福島県	西会津町	R2	Ⅲ			○					○			桁・支承補修
3784	白川橋	国道49号	1970	53	60.6	9.7	鋼橋		郡山	福島県	西会津町	R3	Ⅱ				○							
3785	新鬼光頭川橋	国道49号	1969	54	53.0	8.3	PC		郡山	福島県	西会津町	R3	Ⅲ				○				○			修繕内容検討中
3786	新宝川橋	国道49号	1968	55	82.9	8.3	鋼橋		郡山	福島県	西会津町	H30	Ⅱ	○										
3787	鳥井大橋	国道49号	1968	55	115.0	8.7	鋼橋		郡山	福島県	西会津町	H30	Ⅱ	○										
3788	上條橋	国道49号	1978	45	60.0	15.8	鋼橋		郡山	福島県	西会津町	R3	Ⅱ				○							
3789	藤大橋	国道49号	1985	38	219.0	12.0	鋼橋		郡山	福島県	会津坂下町	H30	Ⅲ	○					○		○			部材交換
3790	第２沼川橋（上）	国道49号	1996	27	17.0	10.3	PC		郡山	福島県	会津若松市	R4	Ⅰ					○						
3791	第２沼川橋（下）	国道49号	1996	27	17.0	10.3	PC		郡山	福島県	会津若松市	R4	Ⅰ					○						
3792	志田浜橋	国道49号	1967	56	7.3	11.3	PC		郡山	福島県	猪苗代町	R4	Ⅰ					○						
3793	南浜溝橋	国道49号	1965	58	6.3	11.6	PC		郡山	福島県	猪苗代町	R4	Ⅱ					○						
3794	松の橋	国道49号	1962	61	9.5	8.6	RC		郡山	福島県	猪苗代町	R1	Ⅰ		○									
3795	浜田溝橋	国道49号	1964	59	5.3	9.7	PC		郡山	福島県	猪苗代町	R4	Ⅱ					○						
3796	高橋川橋	国道49号	1965	58	12.8	9.6	RC		郡山	福島県	猪苗代町	R4	Ⅰ					○						
3797	八百山溝橋	国道49号	1966	57	12.5	15.2	PC		郡山	福島県	会津若松市	R4	Ⅱ					○						
3798	日橋北橋	国道49号	1966	57	5.4	9.4	PC		郡山	福島県	会津若松市	R4	Ⅱ					○						
3799	吹屋川橋	国道49号	1988	35	10.4	9.5	PC		郡山	福島県	会津若松市	R4	Ⅰ					○						
3800	観音前溝橋	国道49号	1972	51	6.4	21.1	PC		郡山	福島県	会津若松市	R3	Ⅰ				○							

番号	施設名	路線名	架設年度（西暦）	架設後経過年数	橋長（m）	幅員（m）	橋梁の種類	溝橋	管理者	所在地		点検結果		点検の時期					修繕の時期					主な措置内容
									事務所	県	市町村	年度	健全性	R5	R6	R7	R8	R9	R5	R6	R7	R8	R9	
3801	堂前橋	国道49号	1963	60	3.0	9.3	RC		郡山	福島県	会津若松市	R2	Ⅰ			○								
3802	長泥橋	国道49号	1965	58	5.0	11.2	PC		郡山	福島県	会津坂下町	R3	Ⅲ				○					○		修繕内容検討中
3803	川前橋	国道49号	1997	26	3.1	11.0	RC		郡山	福島県	会津坂下町	R3	Ⅰ				○							
3804	蛭川橋	国道49号	1987	36	15.0	17.0	PC		郡山	福島県	会津坂下町	R4	Ⅰ					○						
3805	下川原跨道橋	国道49号	1978	45	12.6	11.3	PC		郡山	福島県	会津坂下町	R3	Ⅱ				○							
3806	新田跨線橋	国道49号	1969	54	11.7	8.2	PC		郡山	福島県	西会津町	R1	Ⅱ		○									
3807	岩ヶ沢橋	国道49号	1970	53	5.9	8.4	PC		郡山	福島県	西会津町	R2	Ⅰ			○								
3808	名子打田橋	国道49号	1970	53	7.3	8.3	PC		郡山	福島県	西会津町	R2	Ⅱ			○								
3809	新村ご線橋	国道49号	1969	54	13.5	9.4	PC		郡山	福島県	西会津町	R1	Ⅱ		○									
3810	宝坂跨道橋	国道49号	1970	53	8.5	8.6	PC		郡山	福島県	西会津町	R3	Ⅱ				○							
3811	七斗蒔溝橋側道橋	国道4号	1996	27	7.8	3.4	PC		郡山	福島県	白河市	R2	Ⅰ			○								
3812	五斗蒔溝橋側歩道橋（上）	国道4号	1986	37	7.1	2.1	鋼橋		郡山	福島県	白河市	R2	Ⅱ			○								
3813	五斗蒔溝橋側歩道橋（下）	国道4号	1986	37	8.1	1.0	鋼橋		郡山	福島県	白河市	R2	Ⅲ			○								桁補修
3814	銅冶橋側道橋	国道49号	1981	42	20.0	1.4	鋼橋		郡山	福島県	郡山市	R2	Ⅰ			○								
3815	境橋側道橋	国道49号	1981	42	25.0	1.4	鋼橋		郡山	福島県	郡山市	R2	Ⅰ			○								
3816	牛骨橋側道橋	国道49号	1983	40	24.7	1.4	鋼橋		郡山	福島県	郡山市	R3	Ⅰ				○							
3817	池尻橋側道橋	国道49号	1985	38	16.5	1.4	鋼橋		郡山	福島県	郡山市	R3	Ⅰ				○							
3818	糠塚大橋側道橋	国道49号	1985	38	16.6	1.4	鋼橋		郡山	福島県	郡山市	R3	Ⅰ				○							
3819	眼鏡橋側道橋（上）	国道49号	1973	50	33.2	1.8	鋼橋		郡山	福島県	郡山市	R3	Ⅱ				○							
3820	眼鏡橋側道橋（下）	国道49号	1981	42	33.2	1.8	鋼橋		郡山	福島県	郡山市	R3	Ⅰ				○							
3821	金山橋側道橋（上）	国道49号	1970	53	191.8	2.0	鋼橋		郡山	福島県	郡山市	R4	Ⅱ					○						
3822	金山橋側道橋（下）	国道49号	1975	48	191.8	2.0	鋼橋		郡山	福島県	郡山市	R3	Ⅲ				○					○		床版補修
3823	前川原橋側道橋	国道49号	1974	49	58.4	2.0	鋼橋		郡山	福島県	郡山市	R4	Ⅱ					○						
3824	喜久田橋側道橋	国道49号	1979	44	33.0	1.7	鋼橋		郡山	福島県	郡山市	R1	Ⅱ		○									
3825	守山跨道橋側道橋上	国道49号	1980	43	19.0	2.0	鋼橋		郡山	福島県	郡山市	R4	Ⅱ					○						
3826	守山跨道橋側道橋下	国道49号	1980	43	19.0	2.0	鋼橋		郡山	福島県	郡山市	R4	Ⅰ					○						
3827	大隅橋側道橋	国道49号	1963	60	12.3	1.2	鋼橋		郡山	福島県	平田村	R1	Ⅰ		○									
3828	横森橋側道橋	国道49号	1963	60	13.0	1.2	鋼橋		郡山	福島県	平田村	R1	Ⅲ		○									桁補修
3829	中之橋側道橋	国道49号	1983	40	16.4	1.8	鋼橋		郡山	福島県	郡山市	R3	Ⅰ				○							
3830	堀ノ内橋側道橋	国道49号	1970	53	8.7	1.8	鋼橋		郡山	福島県	郡山市	R2	Ⅲ			○					○			桁・床版補修
3831	上戸跨線橋側道橋	国道49号	1984	39	39.0	2.0	鋼橋		郡山	福島県	猪苗代町	R4	Ⅲ					○				○		修繕内容検討中
3832	菱沼橋側道橋	国道49号	1983	40	21.2	1.8	鋼橋		郡山	福島県	猪苗代町	R2	Ⅰ			○								
3833	竹の橋側道橋	国道49号	1978	45	21.0	1.9	鋼橋		郡山	福島県	猪苗代町	R2	Ⅰ			○								
3834	梅の橋側道橋	国道49号	1980	43	21.0	2.0	鋼橋		郡山	福島県	猪苗代町	R4	Ⅰ					○						
3835	八田橋側道橋	国道49号	1985	38	47.2	1.8	鋼橋		郡山	福島県	会津若松市	R2	Ⅱ			○								
3836	大工川橋側道橋	国道49号	1987	36	25.2	1.4	鋼橋		郡山	福島県	会津若松市	R2	Ⅱ			○								
3837	駒板橋側道橋	国道49号	1988	35	82.0	1.8	鋼橋		郡山	福島県	会津若松市	R2	Ⅰ			○								
3838	志田浜橋側道橋（上）	国道49号	1983	40	7.3	1.6	PC		郡山	福島県	猪苗代町	R4	Ⅰ					○						
3839	志田浜橋側道橋（下）	国道49号	1983	40	7.3	1.6	PC		郡山	福島県	猪苗代町	R4	Ⅰ					○						
3840	南浜溝橋側道橋	国道49号	1983	40	6.3	1.6	PC		郡山	福島県	猪苗代町	R4	Ⅰ					○						
3841	前浜溝側道橋	国道49号	1984	39	6.0	2.0	PC		郡山	福島県	猪苗代町	R4	Ⅰ					○						
3842	浜田溝橋側道橋	国道49号	1972	51	6.0	1.5	PC		郡山	福島県	猪苗代町	R4	Ⅰ					○						
3843	高橋川橋側道橋	国道49号	1965	58	16.0	1.5	鋼橋		郡山	福島県	猪苗代町	R4	Ⅲ					○						部材交換
3844	八百山溝橋側道橋	国道49号	1986	37	12.5	1.3	PC		郡山	福島県	会津若松市	R4	Ⅰ					○						
3845	日橋北橋側道橋	国道49号	1986	37	11.0	2.0	PC		郡山	福島県	会津若松市	R4	Ⅰ					○						
3846	吹屋川側道橋	国道49号	1986	37	16.0	2.2	鋼橋		郡山	福島県	会津若松市	R4	Ⅰ					○						
3847	新田側道橋	国道49号	1997	26	12.4	2.3	PC		郡山	福島県	西会津町	R1	Ⅰ		○									
3848	釈迦堂川橋（上）	国道4号	1982	41	94.5	11.0	鋼橋		郡山	福島県	須賀川市	R3	Ⅱ				○							
3849	滑川橋（上）	国道4号	1975	48	67.6	10.3	PC		郡山	福島県	須賀川市	H30	Ⅰ	○										
3850	東権現橋（上）	国道49号	1972	51	32.0	10.4	PC		郡山	福島県	郡山市	R3	Ⅲ				○							支承補修
3851	西権現橋（上）	国道49号	1972	51	48.5	14.3	PC		郡山	福島県	郡山市	R3	Ⅲ				○							支承補修
3852	中山第一片桟橋	国道49号	1984	39	36.0	2.2	PC		郡山	福島県	郡山市	R4	Ⅰ					○						
3853	中山第二片桟橋	国道49号	1984	39	57.0	3.4	PC		郡山	福島県	郡山市	R4	Ⅱ					○						
3854	中山第三片桟橋	国道49号	1984	39	54.0	2.0	PC		郡山	福島県	郡山市	R4	Ⅰ					○						
3855	中山第四片桟橋	国道49号	1984	39	21.0	4.5	PC		郡山	福島県	郡山市	R4	Ⅱ					○						
3856	龍ヶ馬場溝橋	国道49号	1967	56	6.3	10.5	PC		郡山	福島県	郡山市	R3	Ⅰ				○							
3857	不動川橋（上）	国道49号	1992	31	20.4	13.3	PC		郡山	福島県	会津若松市	R4	Ⅱ					○						
3858	扇町ご線橋（上）	国道49号	1994	29	32.3	12.7	PC		郡山	福島県	会津若松市	R2	Ⅰ			○								
3859	滑田橋	国道49号	1956	67	2.1	9.1	PC		郡山	福島県	会津若松市	H30	Ⅱ	○										
3860	上神橋	国道49号	1963	60	6.0	9.2	PC		郡山	福島県	会津若松市	R2	Ⅰ			○								
3861	熊ノ目橋	国道49号	1951	72	4.7	13.2	RC		郡山	福島県	湯川村	R3	Ⅱ				○							
3862	針生高架橋（上）	国道4号	2006	17	886.0	7.5	鋼橋		郡山	福島県	郡山市	H30	Ⅱ	○										
3863	針生高架橋（下）	国道4号	2009	14	886.0	8.7	鋼橋		郡山	福島県	郡山市	R3	Ⅱ				○							
3864	白河橋（下）	国道4号	2010	13	148.0	10.5	鋼橋		郡山	福島県	白河市	R4	Ⅰ					○						
3865	中山前ボックス	国道4号	1999	24	4.0	8.6	溝橋	○	郡山	福島県	西郷村	R1	Ⅱ		○									
3866	立出ボックス	国道4号	1999	24	3.0	18.5	溝橋	○	郡山	福島県	西郷村	R1	Ⅱ		○									
3867	夏針ボックス	国道4号	1995	28	5.0	14.2	溝橋	○	郡山	福島県	泉崎村	R1	Ⅰ		○									
3868	白清水ボックス	国道4号	2002	21	4.5	18.5	溝橋	○	郡山	福島県	郡山市	R1	Ⅱ		○									
3869	下西田ボックス	国道4号	2002	21	5.0	20.0	溝橋	○	郡山	福島県	郡山市	R1	Ⅱ		○									
3870	音路ボックス	国道4号	1991	32	5.0	19.2	溝橋	○	郡山	福島県	郡山市	R1	Ⅱ		○									
3871	杉下ボックス	国道4号	1998	25	5.5	19.1	溝橋	○	郡山	福島県	郡山市	R1	Ⅱ		○									
3872	谷地ボックス	国道49号	1967	56	4.8	9.0	溝橋	○	郡山	福島県	郡山市	R1	Ⅱ		○									
3873	上川原ボックス	国道49号	1967	56	4.0	7.3	溝橋	○	郡山	福島県	郡山市	R1	Ⅰ		○									
3874	菖蒲池ボックス	国道49号	1999	24	3.3	17.5	溝橋	○	郡山	福島県	郡山市	R1	Ⅱ		○									
3875	久保田ボックス	国道49号	1999	24	6.0	11.0	溝橋	○	郡山	福島県	郡山市	R1	Ⅱ		○									
3876	熱海六丁目ボックス	国道49号	1970	53	5.5	15.0	溝橋	○	郡山	福島県	郡山市	R1	Ⅱ		○									
3877	熱海五丁目ボックス	国道49号	1970	53	6.5	11.0	溝橋	○	郡山	福島県	郡山市	R1	Ⅱ		○									
3878	安子ヶ島ボックス	国道49号	1970	53	3.3	14.0	溝橋	○	郡山	福島県	郡山市	R1	Ⅱ		○									
3879	山潟ボックス	国道49号	2004	19	5.5	8.7	溝橋	○	郡山	福島県	猪苗代町	R2	Ⅲ			○								断面修復
3880	堅田ボックス	国道49号	1995	28	4.0	22.5	溝橋	○	郡山	福島県	猪苗代町	R2	Ⅰ			○								
3881	相名目ボックス	国道49号	1995	28	5.0	22.5	溝橋	○	郡山	福島県	猪苗代町	R2	Ⅰ			○								
3882	村前ボックス	国道49号	1995	28	3.0	8.6	溝橋	○	郡山	福島県	猪苗代町	R2	Ⅰ			○								
3883	浜田ボックス	国道49号	1995	28	3.0	8.4	溝橋	○	郡山	福島県	猪苗代町	R2	Ⅰ			○								
3884	大堰ボックス	国道49号	1995	28	3.0	8.2	溝橋	○	郡山	福島県	猪苗代町	R2	Ⅰ			○								
3885	八百山ボックス	国道49号	1994	29	3.0	14.0	溝橋	○	郡山	福島県	会津若松市	R2	Ⅰ			○								
3886	鈴木ボックス	国道49号	1994	29	6.5	17.5	溝橋	○	郡山	福島県	会津若松市	R2	Ⅱ			○								
3887	村北ボックス	国道49号	1994	29	5.1	17.5	溝橋	○	郡山	福島県	会津若松市	R2	Ⅰ			○								
3888	宮下ボックス	国道49号	1994	29	4.0	18.7	溝橋	○	郡山	福島県	会津若松市	R2	Ⅱ			○								
3889	達摩ボックス	国道49号	1996	27	3.5	19.5	溝橋	○	郡山	福島県	会津若松市	R2	Ⅰ			○								
3890	中川原ボックス	国道49号	1999	24	3.5	7.0	溝橋	○	郡山	福島県	会津若松市	R2	Ⅰ			○								
3891	高久１号ボックス	国道49号	1999	24	4.3	7.6	溝橋	○	郡山	福島県	会津若松市	R2	Ⅰ			○								
3892	高久３号ボックス	国道49号	1999	24	4.0	9.0	溝橋	○	郡山	福島県	会津若松市	R2	Ⅰ			○								
3893	北條ボックス	国道49号	1999	24	4.5	7.5	溝橋	○	郡山	福島県	会津若松市	R2	Ⅱ			○								
3894	上川原ボックス	国道49号	1999	24	6.5	9.5	溝橋	○	郡山	福島県	会津坂下町	R2	Ⅰ			○								
3895	柳田ボックス	国道49号	1996	27	3.5	11.0	溝橋	○	郡山	福島県	会津坂下町	H30	Ⅱ	○										

■東北地方整備局「橋梁点検・修繕計画」［令和4年度版］　（令和5年12月末時点）

番号	施設名	路線名	架設年度（西暦）	架設後経過年数	橋長（m）	幅員（m）	橋梁の種類	溝橋	管理者	所在地		点検結果		点検の時期					修繕の時期					主な措置内容
									事務所	県	市町村	年度	健全性	R5	R6	R7	R8	R9	R5	R6	R7	R8	R9	
3896	下河原ボックス	国道49号	1996	27	3.5	8.0	溝橋	○	郡山	福島県	会津坂下町	R2	Ⅱ			○								
3897	径塚ボックス	国道49号	1996	27	3.5	8.0	溝橋	○	郡山	福島県	会津坂下町	R2	Ⅱ			○								
3898	上ノ山ボックス	国道49号	1996	27	3.5	8.0	溝橋	○	郡山	福島県	会津坂下町	H30	Ⅱ	○										
3899	堤ノ上ボックス	国道49号	2003	20	3.0	8.0	溝橋	○	郡山	福島県	会津坂下町	H30	Ⅱ	○										
3900	向ノ原ボックス	国道49号	2003	20	4.0	8.0	溝橋	○	郡山	福島県	会津坂下町	H30	Ⅱ	○										
3901	宮前ボックス	国道49号	1994	29	5.0	15.0	溝橋	○	郡山	福島県	会津坂下町	R2	Ⅰ			○								
3902	藤沢ボックス	国道49号	1994	29	5.0	11.0	溝橋	○	郡山	福島県	柳津町	R2	Ⅰ			○								
3903	本町１号ボックス	国道49号	1994	29	5.0	10.5	溝橋	○	郡山	福島県	西会津町	R2	Ⅰ			○								
3904	本町２号ボックス	国道49号	1994	29	6.0	10.0	溝橋	○	郡山	福島県	西会津町	R2	Ⅱ			○								
3905	本町３号ボックス	国道49号	1994	29	6.0	14.8	溝橋	○	郡山	福島県	西会津町	R2	Ⅱ			○								
3906	原町ボックス	国道49号	1994	29	4.0	19.3	溝橋	○	郡山	福島県	西会津町	R4	Ⅱ					○						
3907	小屋田１号ボックス	国道49号	1994	29	4.0	20.6	溝橋	○	郡山	福島県	西会津町	R4	Ⅱ					○						
3908	小屋田２号ボックス	国道49号	1994	29	4.6	33.2	溝橋	○	郡山	福島県	西会津町	R4	Ⅰ					○						
3909	御見ボックス	国道49号	1994	29	3.2	9.0	溝橋	○	郡山	福島県	西会津町	H30	Ⅱ	○										
3910	須刈平ボックス	国道49号	1994	29	3.0	9.0	溝橋	○	郡山	福島県	西会津町	H30	Ⅱ	○										
3911	白河橋（上）	国道4号	2013	10	148.0	11.5	鋼橋		郡山	福島県	白河市	R2	Ⅱ			○								
3912	月輪大橋	国道49号	2005	18	193.5	13.0	鋼橋		郡山	福島県	猪苗代町	R4	Ⅱ					○						
3913	梅の橋（新橋）	国道49号	2016	7	34.7	14.5	PC		郡山	福島県	猪苗代町	R4	Ⅰ					○						
3914	久保田１号ボックス	国道49号	1999	24	2.5	17.0	溝橋	○	郡山	福島県	郡山市	R1	Ⅱ		○									
3915	金田ボックス	国道49号	1994	29	3.5	9.6	溝橋	○	郡山	福島県	会津若松市	R2	Ⅱ			○								
3916	縄沢ボックス	国道49号	1994	29	4.0	9.4	溝橋	○	郡山	福島県	西会津町	R4	Ⅱ					○						
3917	松の橋側道橋	国道49号	2019	4	11.5	3.3	PC		郡山	福島県	猪苗代町	R2	Ⅰ			○								
3918	大善寺橋	国道49号	2021	2	64.5	15.9	PC		郡山	福島県	郡山市	R4	Ⅱ					○						
3919	勿来橋	国道6号	1951	72	4.2	16.0	RC		磐城	福島県	いわき市	H30	Ⅰ	○										
3920	堀切橋	国道6号	2021	2	2.4	12.0	RC		磐城	福島県	いわき市	未点検		○										
3921	川原跨道橋	国道6号	1971	52	8.5	26.9	PC		磐城	福島県	いわき市	R1	Ⅱ		○									
3922	第二宝珠院川橋（上）	国道6号	1976	47	20.9	14.5	PC		磐城	福島県	いわき市	R2	Ⅱ			○								
3923	第一宝珠院川橋（下）	国道6号	1976	47	21.4	11.5	PC		磐城	福島県	いわき市	R2	Ⅱ			○								
3924	下川跨道橋（上）	国道6号	1973	50	11.5	12.6	PC		磐城	福島県	いわき市	R1	Ⅱ		○									
3925	谷地川溝第１上ランプ	国道6号	1971	52	10.1	8.3	PC		磐城	福島県	いわき市	R1	Ⅰ		○									
3926	谷地川溝第２下ランプ	国道6号	1971	52	10.1	8.3	PC		磐城	福島県	いわき市	R1	Ⅰ		○									
3927	大原避溢橋（上）	国道6号	1974	49	10.8	12.5	鋼橋		磐城	福島県	いわき市	H30	Ⅱ	○										
3928	住吉避溢橋（下）	国道6号	2000	23	10.5	16.0	鋼橋		磐城	福島県	いわき市	R2	Ⅱ			○								
3929	住吉避溢橋（上）	国道6号	2000	23	10.5	16.3	鋼橋		磐城	福島県	いわき市	R2	Ⅱ			○								
3930	蛭田川第一橋（下）	国道6号	1972	51	62.0	6.0	鋼橋		磐城	福島県	いわき市	R4	Ⅲ					○				○		防護柵補修
3931	蛭田川第二橋（上）	国道6号	1972	51	60.2	6.0	鋼橋		磐城	福島県	いわき市	R4	Ⅱ					○						
3932	鮫川大橋	国道6号	1973	50	471	10.3	鋼橋		磐城	福島県	いわき市	R2	Ⅱ			○								
3933	佐糠橋（下）	国道6号	1971	52	55.9	8.2	鋼橋		磐城	福島県	いわき市	R2	Ⅲ			○								桁補修
3934	上荒川跨道橋（上）	国道6号	1984	39	20.0	8.8	PC		磐城	福島県	いわき市	R4	Ⅱ					○						
3935	赤沼橋	国道6号	1976	47	28.6	17.8	PC		磐城	福島県	いわき市	R2	Ⅰ			○								
3936	原高野橋	国道6号	1976	47	29.3	17.8	PC		磐城	福島県	いわき市	R3	Ⅱ				○							
3937	松葉橋	国道6号	1976	47	46.0	17.8	PC		磐城	福島県	いわき市	R2	Ⅲ			○					○			支承補修
3938	石淵溝橋	国道6号	1995	28	6.1	20.2	RC		磐城	福島県	いわき市	H30	Ⅰ	○										
3939	植田跨道橋	国道6号	1971	52	18.8	9.4	鋼橋		磐城	福島県	いわき市	R2	Ⅱ			○								
3940	下神谷橋	国道6号	1974	49	23.3	20.0	鋼橋		磐城	福島県	いわき市	R3	Ⅲ				○			○				桁補修
3941	末続橋	国道6号	1962	61	20.8	8.8	鋼橋		磐城	福島県	いわき市	R4	Ⅱ					○						
3942	佐糠跨道橋（下）	国道6号	1977	46	22.7	9.2	鋼橋		磐城	福島県	いわき市	R3	Ⅱ				○							
3943	東田跨道橋（上）	国道6号	1976	47	42.6	11.3	鋼橋		磐城	福島県	いわき市	R3	Ⅱ				○							
3944	南富岡橋（上）	国道6号	1974	49	97.5	10.5	PC		磐城	福島県	いわき市	H30	Ⅱ	○										
3945	中ノ作橋（上）	国道6号	1973	50	16.4	11.3	PC		磐城	福島県	いわき市	R4	Ⅱ					○						
3946	宮ノ下高架橋（上）	国道6号	1988	35	310.0	8.0	鋼橋		磐城	福島県	いわき市	R4	Ⅱ					○						
3947	新泉橋（上）	国道6号	1973	50	64.0	10.5	PC		磐城	福島県	いわき市	R2	Ⅱ			○								
3948	泉跨道橋（上）	国道6号	1978	45	20.4	9.5	PC		磐城	福島県	いわき市	R3	Ⅱ				○							
3949	泉跨道橋（下）	国道6号	2001	22	20.3	9.5	PC		磐城	福島県	いわき市	R3	Ⅱ				○							
3950	泉跨線橋（上）	国道6号	1979	44	57.0	12.3	鋼橋		磐城	福島県	いわき市	R4	Ⅱ					○						
3951	泉跨線橋（ランプ）	国道6号	1979	44	63.5	8.5	鋼橋		磐城	福島県	いわき市	R4	Ⅲ					○				○		桁補修
3952	泉跨線橋（下）	国道6号	2001	22	57.0	9.3	鋼橋		磐城	福島県	いわき市	R4	Ⅱ					○						
3953	金成川橋（下）	国道6号	1981	42	34.5	11.7	鋼橋		磐城	福島県	いわき市	R3	Ⅱ				○							
3954	金成川橋（上）	国道6号	2000	23	34.3	11.7	鋼橋		磐城	福島県	いわき市	R3	Ⅲ				○					○		伸縮装置・落橋防止補修
3955	内郷高架橋（上）	国道49号	1988	35	568.8	10.5	混合橋		磐城	福島県	いわき市	R2	Ⅲ			○				○				支承補修
3956	御台境橋（上）	国道49号	1987	36	115.0	10.5	鋼橋		磐城	福島県	いわき市	R4	Ⅲ					○	○					支承補修
3957	新町田橋	国道49号	1988	35	48.0	26.8	鋼橋		磐城	福島県	いわき市	R3	Ⅱ				○							
3958	熊谷橋	国道49号	1988	35	21.7	26.8	PC		磐城	福島県	いわき市	R3	Ⅰ				○							
3959	不動橋（上）	国道6号	1989	34	47.0	8.8	鋼橋		磐城	福島県	いわき市	R4	Ⅱ					○						
3960	不動橋ＯＮランプ（上）	国道6号	1989	34	47.0	8.5	鋼橋		磐城	福島県	いわき市	R4	Ⅱ					○						
3961	不動橋ＯＦＦランプ（下）	国道6号	1989	34	47.1	8.5	鋼橋		磐城	福島県	いわき市	R4	Ⅱ					○						
3962	中山ご道橋（上）	国道6号	1990	33	23.4	8.8	鋼橋		磐城	福島県	いわき市	R4	Ⅱ					○						
3963	菅波大橋（上）	国道6号	1999	24	110.0	10.5	鋼橋		磐城	福島県	いわき市	R4	Ⅱ					○						
3964	夏井甲塚ご道橋（上）	国道6号	1999	24	23.7	9.0	PC		磐城	福島県	いわき市	R3	Ⅱ				○							
3965	天神ひばり橋Ｂランプ	国道6号	1999	24	27.2	6.3	鋼橋		磐城	福島県	いわき市	R4	Ⅱ					○						
3966	神谷さざ波橋Ａランプ	国道6号	1999	24	31.7	8.9	鋼橋		磐城	福島県	いわき市	R3	Ⅱ				○							
3967	住吉高架橋（上）	国道6号	2001	22	155.0	8.5	鋼橋		磐城	福島県	いわき市	R3	Ⅱ				○							
3968	好間橋	国道49号	1961	62	75.0	9.0	鋼橋		磐城	福島県	いわき市	R3	Ⅱ				○							
3969	遅川橋	国道49号	1992	31	13.5	8.8	PC		磐城	福島県	いわき市	H30	Ⅰ	○										
3970	根古屋橋	国道49号	1966	57	55.3	8.5	PC		磐城	福島県	いわき市	R4	Ⅲ					○				○		落橋防止補修
3971	堀の内橋	国道49号	1966	57	17.1	9.7	PC		磐城	福島県	いわき市	R3	Ⅰ				○							
3972	三和大橋	国道49号	1968	55	182.8	7.8	鋼橋		磐城	福島県	いわき市	H30	Ⅲ	○						○	○			桁・床版補修
3973	地蔵橋	国道49号	1968	55	99.1	8.0	鋼橋		磐城	福島県	いわき市	H30	Ⅰ	○										
3974	上三坂橋	国道49号	1967	56	52.0	8.3	鋼橋		磐城	福島県	いわき市	R3	Ⅲ				○			○	○			桁・床版補修
3975	三沢大橋（上）	国道6号	1981	42	241.0	10.5	鋼橋		磐城	福島県	いわき市	R4	Ⅱ					○						
3976	松久須根大橋（上）	国道6号	1982	41	298.0	10.5	鋼橋		磐城	福島県	いわき市	R4	Ⅲ					○				○		支承補修
3977	戸ノ作橋（上）	国道6号	1983	40	100.0	10.5	PC		磐城	福島県	いわき市	R1	Ⅰ		○									
3978	獺沢橋（上）	国道6号	1985	38	130.1	10.5	鋼橋		磐城	福島県	いわき市	R4	Ⅱ					○						
3979	新栄一橋	国道49号	1984	39	107.0	8.5	鋼橋		磐城	福島県	いわき市	R4	Ⅱ					○						
3980	六枚内高架橋（上）	国道6号	1991	32	325.0	8.0	鋼橋		磐城	福島県	いわき市	R4	Ⅱ					○						
3981	連郷大橋	国道6号	1998	25	276.5	12.2	鋼橋		磐城	福島県	いわき市	R4	Ⅱ					○						
3982	新大久川橋	国道6号	1998	25	102.0	12.3	鋼橋		磐城	福島県	いわき市	R3	Ⅱ				○							
3983	権現堂溝橋	国道49号	1990	33	5.3	10.5	RC		磐城	福島県	いわき市	H30	Ⅰ	○										
3984	井田木溝橋	国道49号	1990	33	6.3	11.9	RC		磐城	福島県	いわき市	H30	Ⅰ	○										
3985	小川崎溝橋	国道49号	1977	46	9.5	9.6	PC		磐城	福島県	いわき市	R2	Ⅱ			○								
3986	宿中橋	国道49号	1988	35	11.1	8.3	RC		磐城	福島県	いわき市	H30	Ⅰ	○										
3987	矢来橋	国道49号	1986	37	6.6	8.2	RC		磐城	福島県	いわき市	H30	Ⅱ	○										
3988	大平溝橋	国道49号	1981	42	10.5	9.3	PC		磐城	福島県	いわき市	H30	Ⅰ	○										
3989	みまや徳姫ご道橋（上）	国道49号	2000	23	34.4	8.8	鋼橋		磐城	福島県	いわき市	R3	Ⅱ				○							
3990	草木橋（上）	国道49号	1995	28	155.0	10.4	鋼橋		磐城	福島県	いわき市	R3	Ⅱ				○							

番号	施設名	路線名	架設年度（西暦）	架設後経過年数	橋長（m）	幅員（m）	橋梁の種類	溝橋	管理者	所在地		点検結果		点検の時期					修繕の時期					主な措置内容
									事務所	県	市町村	年度	健全性	R5	R6	R7	R8	R9	R5	R6	R7	R8	R9	
3991	林作ご道橋（上）	国道49号	1994	29	31.6	12.0	PC		磐城	福島県	いわき市	R4	Ⅱ					○						
3992	上荒川橋（上）	国道49号	1994	29	130.5	10.5	鋼橋		磐城	福島県	いわき市	R4	Ⅱ					○						
3993	五郎内橋（上）	国道49号	1992	31	139.0	10.5	鋼橋		磐城	福島県	いわき市	R4	Ⅲ					○		○				桁補修
3994	夏井川橋	国道6号	1995	28	328.4	21.0	鋼橋		磐城	福島県	いわき市	R4	Ⅱ					○						
3995	神谷ご道橋	国道6号	1994	29	73.1	10.3	鋼橋		磐城	福島県	いわき市	R3	Ⅱ				○							
3996	仲田溝橋	国道6号	1985	38	6.8	18.1	鋼橋		磐城	福島県	いわき市	H30	Ⅱ	○										
3997	新折木橋	国道6号	1962	61	20.7	8.5	鋼橋		磐城	福島県	広野町	R1	Ⅱ		○									
3998	浅見川橋	国道6号	1958	65	62.6	7.0	RC		磐城	福島県	広野町	R4	Ⅰ					○						
3999	広野橋	国道6号	1960	63	20.8	8.0	鋼橋		磐城	福島県	広野町	R4	Ⅱ					○						
4000	北迫橋	国道6号	1961	62	22.9	8.8	PC		磐城	福島県	広野町	R3	Ⅱ				○							
4001	木戸川橋	国道6号	1963	60	110.8	8.2	鋼橋		磐城	福島県	楢葉町	R1	Ⅱ		○									
4002	井出川橋	国道6号	1963	60	64.5	8.1	鋼橋		磐城	福島県	楢葉町	H30	Ⅰ	○										
4003	新楓橋	国道6号	1963	60	29.2	9.5	鋼橋		磐城	福島県	富岡町	R4	Ⅲ					○	○					桁補修
4004	富岡橋	国道6号	1960	63	90.0	7.6	鋼橋		磐城	福島県	富岡町	R2	Ⅲ			○			○	○				桁・床版補修
4005	熊川橋	国道6号	1959	64	72.8	8.2	RC		磐城	福島県	大熊町	R1	Ⅲ		○				○					支承補修・断面修復
4006	前田川橋	国道6号	1963	60	51.3	9.3	鋼橋		磐城	福島県	双葉町	R1	Ⅱ		○									
4007	戎川橋	国道6号	1963	60	19.5	9.3	鋼橋		磐城	福島県	双葉町	R1	Ⅰ		○									
4008	中田川橋	国道6号	1964	59	24.5	9.3	鋼橋		磐城	福島県	双葉町	R1	Ⅲ		○					○	○			支承補修
4009	高瀬川橋	国道6号	1964	59	131.3	8.3	鋼橋		磐城	福島県	浪江町	R1	Ⅱ		○									
4010	幾世橋	国道6号	1964	59	15.6	10.3	PC		磐城	福島県	浪江町	H30	Ⅱ	○										
4011	請戸川橋	国道6号	1965	58	122.3	8.3	鋼橋		磐城	福島県	浪江町	R1	Ⅱ		○									
4012	宮田川橋	国道6号	1966	57	20.7	9.3	鋼橋		磐城	福島県	南相馬市	H30	Ⅱ	○										
4013	小高川橋	国道6号	1965	58	101.4	8.8	鋼橋		磐城	福島県	南相馬市	R1	Ⅰ		○									
4014	太田川橋	国道6号	1966	57	67.0	9.8	鋼橋		磐城	福島県	南相馬市	R2	Ⅲ			○			○					桁補修
4015	牛川橋	国道6号	1965	58	22.1	9.3	PC		磐城	福島県	南相馬市	H30	Ⅱ	○										
4016	北原橋	国道6号	1965	58	21.2	9.8	PC		磐城	福島県	南相馬市	R4	Ⅰ					○						
4017	新桜井橋	国道6号	1965	58	126.7	8.8	鋼橋		磐城	福島県	南相馬市	R1	Ⅲ		○					○	○			桁・床版補修
4018	川子第一跨道橋（川子ご道橋）	国道6号	1963	60	15.6	9.5	PC		磐城	福島県	南相馬市	R2	Ⅱ			○								
4019	川子避溢橋	国道6号	1963	60	16.8	9.3	PC		磐城	福島県	南相馬市	R3	Ⅰ				○							
4020	真野川橋	国道6号	1963	60	210.0	8.7	鋼橋		磐城	福島県	南相馬市	R1	Ⅲ		○					○	○			支承補修
4021	萩崎橋	国道6号	1962	61	16.8	9.4	PC		磐城	福島県	新地町	R4	Ⅱ					○						
4022	夕筋跨道橋	国道6号	1962	61	10.4	8.8	PC		磐城	福島県	広野町	R1	Ⅱ		○									
4023	大木下橋	国道6号	1962	61	12.6	9.7	PC		磐城	福島県	楢葉町	R1	Ⅰ		○									
4024	一ツ屋橋	国道6号	1962	61	7.4	9.4	PC		磐城	福島県	楢葉町	H30	Ⅰ	○										
4025	清水橋	国道6号	1962	61	12.6	9.3	PC		磐城	福島県	楢葉町	H30	Ⅰ	○										
4026	大森橋	国道6号	2000	23	14.7	12.3	PC		磐城	福島県	相馬市	H30	Ⅱ	○										
4027	鷺塚橋	国道6号	2000	23	20.7	12.3	PC		磐城	福島県	相馬市	R4	Ⅰ					○						
4028	北田橋	国道6号	1963	60	7.2	9.3	PC		磐城	福島県	楢葉町	R1	Ⅱ		○									
4029	井出跨道橋	国道6号	1962	61	10.3	9.7	PC		磐城	福島県	楢葉町	R1	Ⅱ		○									
4030	上繁岡第一溝橋	国道6号	1963	60	5.3	9.5	PC		磐城	福島県	楢葉町	H30	Ⅱ	○										
4031	上繁岡第２溝橋	国道6号	1963	60	5.3	11.7	PC		磐城	福島県	楢葉町	H30	Ⅱ	○										
4032	牛踏橋	国道6号	1963	60	6.4	9.3	PC		磐城	福島県	双葉町	R1	Ⅱ		○									
4033	三宮橋	国道6号	1964	59	6.3	9.3	PC		磐城	福島県	双葉町	R1	Ⅱ		○									
4034	中野橋	国道6号	1964	59	6.6	9.3	PC		磐城	福島県	双葉町	R1	Ⅲ		○					○				ひびわれ補修
4035	荒井橋	国道6号	1964	59	5.4	9.3	PC		磐城	福島県	双葉町	R1	Ⅱ		○									
4036	長田橋	国道6号	1964	59	6.4	9.3	PC		磐城	福島県	双葉町	R1	Ⅱ		○									
4037	西台橋	国道6号	1964	59	10.5	9.3	PC		磐城	福島県	浪江町	R1	Ⅰ		○									
4038	原田橋	国道6号	1964	59	6.3	9.8	PC		磐城	福島県	浪江町	R1	Ⅰ		○									
4039	行津橋	国道6号	1964	59	10.4	9.0	PC		磐城	福島県	浪江町	R1	Ⅰ		○									
4040	第１沼田橋	国道6号	1964	59	13.6	9.3	PC		磐城	福島県	南相馬市	R2	Ⅰ			○								
4041	第２沼田橋	国道6号	1964	59	12.5	9.3	PC		磐城	福島県	南相馬市	R2	Ⅰ			○								
4042	第３沼田橋	国道6号	1964	59	11.4	9.3	PC		磐城	福島県	南相馬市	R2	Ⅰ			○								
4043	岡田橋	国道6号	1964	59	10.5	9.0	PC		磐城	福島県	南相馬市	R2	Ⅰ			○								
4044	大井橋	国道6号	1964	59	11.4	9.3	PC		磐城	福島県	南相馬市	R1	Ⅲ		○				○					桁補修
4045	宮前橋	国道6号	1964	59	8.4	9.3	PC		磐城	福島県	南相馬市	R1	Ⅰ		○									
4046	堤谷橋	国道6号	1964	59	11.4	9.3	PC		磐城	福島県	南相馬市	R1	Ⅰ		○									
4047	川田橋	国道6号	1964	59	11.4	9.3	PC		磐城	福島県	南相馬市	R2	Ⅰ			○								
4048	米米沢橋	国道6号	1965	58	5.3	9.5	RC		磐城	福島県	南相馬市	H30	Ⅱ	○										
4049	日の出町溝橋	国道6号	1983	40	3.0	7.0	鋼橋		磐城	福島県	南相馬市	H30	Ⅰ	○										
4050	第一中川原橋	国道6号	1963	60	12.6	10.1	PC		磐城	福島県	南相馬市	R1	Ⅱ		○									
4051	第二中川原橋	国道6号	1963	60	5.3	10.1	PC		磐城	福島県	南相馬市	R1	Ⅲ		○				○					ひびわれ補修
4052	高平橋	国道6号	1963	60	5.0	10.1	RC		磐城	福島県	南相馬市	H30	Ⅰ	○										
4053	広畑橋	国道6号	1963	60	4.5	9.3	RC		磐城	福島県	南相馬市	H30	Ⅰ	○										
4054	根渡橋	国道6号	1963	60	6.4	9.3	PC		磐城	福島県	南相馬市	R3	Ⅰ				○							
4055	原町泉橋	国道6号	1963	60	7.3	9.3	PC		磐城	福島県	南相馬市	R3	Ⅰ				○							
4056	金沢橋	国道6号	1963	60	7.3	9.3	PC		磐城	福島県	南相馬市	R3	Ⅱ				○							
4057	堤下橋	国道6号	1963	60	2.8	9.3	RC		磐城	福島県	南相馬市	H30	Ⅰ	○										
4058	金沢跨道橋	国道6号	1963	60	7.3	9.3	PC		磐城	福島県	南相馬市	R1	Ⅱ		○									
4059	川子橋	国道6号	1963	60	13.5	9.3	PC		磐城	福島県	南相馬市	R3	Ⅰ				○							
4060	江垂避溢橋	国道6号	1963	60	11.4	9.3	PC		磐城	福島県	南相馬市	R3	Ⅱ				○							
4061	蟹田溝橋	国道6号	1984	39	3.4	13.8	RC		磐城	福島県	南相馬市	H30	Ⅰ	○										
4062	第２榎橋	国道6号	1960	63	3.9	8.1	RC		磐城	福島県	南相馬市	H30	Ⅰ	○										
4063	第１横手橋	国道6号	1960	63	3.6	8.5	RC		磐城	福島県	南相馬市	H30	Ⅰ	○										
4064	第２横手橋	国道6号	1960	63	5.4	9.0	PC		磐城	福島県	南相馬市	R3	Ⅱ				○							
4065	鬼越橋	国道6号	1962	61	13.5	9.3	PC		磐城	福島県	相馬市	R3	Ⅰ				○							
4066	町東橋	国道6号	1963	60	12.5	9.3	PC		磐城	福島県	相馬市	R1	Ⅱ		○									
4067	町場溝橋	国道6号	1983	40	2.7	11.2	RC		磐城	福島県	相馬市	H30	Ⅱ	○										
4068	立谷橋	国道6号	1963	60	12.5	9.3	PC		磐城	福島県	相馬市	R3	Ⅰ				○							
4069	富倉橋	国道6号	1962	61	9.4	9.3	PC		磐城	福島県	新地町	R2	Ⅱ			○								
4070	長谷橋	国道6号	1962	61	3.8	9.3	RC		磐城	福島県	新地町	H30	Ⅰ	○										
4071	中島橋	国道6号	1962	61	4.3	10.5	RC		磐城	福島県	新地町	H30	Ⅱ	○										
4072	谷地橋	国道6号	1962	61	3.8	9.4	RC		磐城	福島県	新地町	R3	Ⅲ				○		○					ひびわれ補修
4073	下真引橋	国道6号	1962	61	11.4	14.6	PC		磐城	福島県	新地町	R1	Ⅰ		○									
4074	福田橋	国道6号	1962	61	3.0	9.3	RC		磐城	福島県	新地町	H30	Ⅱ	○										
4075	木崎橋	国道6号	1962	61	9.4	9.3	PC		磐城	福島県	新地町	R3	Ⅱ				○							
4076	小浜橋	国道6号	1963	60	12.5	9.3	PC		磐城	福島県	大熊町	R1	Ⅱ		○									
4077	勿来橋側歩道橋	国道6号	1965	58	11.2	1.0	RC		磐城	福島県	いわき市	H30	Ⅰ	○										
4078	末続橋側道橋	国道6号	1978	45	36.5	2.0	鋼橋		磐城	福島県	いわき市	R4	Ⅲ					○	○					部材交換
4079	内郷高架歩道橋	国道49号	1987	36	73.0	2.5	鋼橋		磐城	福島県	いわき市	R4	Ⅲ					○		○				支承補修
4080	好間橋歩道橋（上）	国道49号	1984	39	86.9	1.8	鋼橋		磐城	福島県	いわき市	R3	Ⅱ				○							
4081	堀の内橋歩道橋（上）	国道49号	1989	34	17.1	1.4	鋼橋		磐城	福島県	いわき市	R3	Ⅱ				○							
4082	宿中橋歩道橋（上）	国道49号	1991	32	11.1	1.0	RC		磐城	福島県	いわき市	H30	Ⅰ	○										
4083	宿中橋歩道橋（下）	国道49号	1991	32	11.1	1.0	RC		磐城	福島県	いわき市	H30	Ⅰ	○										
4084	折木側道橋	国道6号	1994	29	20.8	2.8	鋼橋		磐城	福島県	広野町	R1	Ⅰ		○									
4085	浅見川橋側道橋	国道6号	1974	49	68.7	2.0	鋼橋		磐城	福島県	広野町	R4	Ⅲ					○				○		床版補修

番号	施設名	路線名	架設年度（西暦）	架設後経過年数	橋長（m）	幅員（m）	橋梁の種類	溝橋	管理者	所在地		点検結果		点検の時期					修繕の時期					主な措置内容
									事務所	県	市町村	年度	健全性	R5	R6	R7	R8	R9	R5	R6	R7	R8	R9	
4086	広野側道橋	国道6号	1990	33	20.7	2.0	鋼橋		磐城	福島県	広野町	R4	Ⅱ					○						
4087	北迫側道橋	国道6号	1991	32	27.6	1.5	鋼橋		磐城	福島県	広野町	R2	Ⅱ			○								
4088	木戸川側道橋	国道6号	1984	39	110.8	1.8	鋼橋		磐城	福島県	楢葉町	R1	Ⅲ		○					○				支承補修
4089	富岡側道橋	国道6号	1974	49	96.0	1.3	鋼橋		磐城	福島県	富岡町	R1	Ⅰ		○									
4090	前田川側道橋	国道6号	1981	42	52.0	1.8	鋼橋		磐城	福島県	双葉町	R1	Ⅰ		○									
4091	戎川側道橋	国道6号	1982	41	23.0	1.4	鋼橋		磐城	福島県	双葉町	R1	Ⅱ		○									
4092	高瀬側道橋	国道6号	2001	22	131.3	2.8	鋼橋		磐城	福島県	浪江町	R1	Ⅲ		○					○				桁補修
4093	請戸川橋側道橋	国道6号	1986	37	122.7	1.8	鋼橋		磐城	福島県	浪江町	R1	Ⅰ		○									
4094	宮田川橋側道橋	国道6号	1975	48	20.7	1.0	鋼橋		磐城	福島県	南相馬市	R1	Ⅲ		○					○				桁補修
4095	太田川側道橋	国道6号	1985	38	67.0	1.4	鋼橋		磐城	福島県	南相馬市	R2	Ⅱ			○								
4096	牛川橋側道橋	国道6号	1984	39	23.5	1.4	鋼橋		磐城	福島県	南相馬市	R1	Ⅱ		○									
4097	北原側道橋（上）	国道6号	1982	41	29.0	2.0	鋼橋		磐城	福島県	南相馬市	R4	Ⅱ					○						
4098	北原橋側道橋（下）	国道6号	1965	58	21.2	3.1	PC		磐城	福島県	南相馬市	R4	Ⅱ					○						
4099	新桜井橋側道橋	国道6号	1976	47	126.7	2.0	鋼橋		磐城	福島県	南相馬市	R4	Ⅲ					○		○				支承補修
4100	川子避溢橋側道橋（下）	国道6号	1969	54	17.0	1.4	PC		磐城	福島県	南相馬市	R3	Ⅱ				○							
4101	真野川歩道橋	国道6号	1974	49	226.1	2.0	鋼橋		磐城	福島県	南相馬市	R4	Ⅱ					○						
4102	萩崎側道橋	国道6号	1985	38	17.1	2.0	鋼橋		磐城	福島県	新地町	R4	Ⅱ					○						
4103	大木下側道橋	国道6号	1987	36	16.1	1.4	鋼橋		磐城	福島県	楢葉町	R1	Ⅱ		○									
4104	一ツ屋側道橋	国道6号	1980	43	7.4	1.4	PC		磐城	福島県	楢葉町	H30	Ⅰ	○										
4105	清水側道橋	国道6号	1981	42	12.6	1.6	PC		磐城	福島県	楢葉町	H30	Ⅰ	○										
4106	北田側道橋	国道6号	1969	54	17.5	1.4	RC		磐城	福島県	楢葉町	R1	Ⅱ		○									
4107	上繁岡第一側道橋	国道6号	1989	34	7.5	1.4	PC		磐城	福島県	楢葉町	H30	Ⅰ	○										
4108	上繁岡第２側道橋	国道6号	1989	34	7.9	1.5	PC		磐城	福島県	楢葉町	H30	Ⅱ	○										
4109	西台第１側道橋	国道6号	1988	35	22.5	1.4	鋼橋		磐城	福島県	浪江町	R1	Ⅱ		○									
4110	西台第２側道橋	国道6号	1988	35	12.8	1.4	鋼橋		磐城	福島県	浪江町	H30	Ⅰ	○										
4111	原田橋側道橋	国道6号	1969	54	15.4	2.7	PC		磐城	福島県	浪江町	R1	Ⅰ		○									
4112	行津橋側道橋	国道6号	1980	43	10.4	1.7	PC		磐城	福島県	浪江町	R2	Ⅰ			○								
4113	沼田第１側道橋	国道6号	1988	35	21.0	1.4	鋼橋		磐城	福島県	南相馬市	R2	Ⅱ			○								
4114	沼田第２側道橋	国道6号	1988	35	16.8	1.4	鋼橋		磐城	福島県	南相馬市	R2	Ⅰ			○								
4115	沼田第３側道橋	国道6号	1988	35	12.9	1.4	鋼橋		磐城	福島県	南相馬市	R2	Ⅰ			○								
4116	川田側道橋	国道6号	1985	38	14.6	1.4	鋼橋		磐城	福島県	南相馬市	R2	Ⅱ			○								
4117	米米沢橋側道橋	国道6号	1982	41	5.3	1.5	PC		磐城	福島県	南相馬市	H30	Ⅰ	○										
4118	第一中川原橋側道橋	国道6号	2000	23	12.6	1.3	PC		磐城	福島県	南相馬市	R1	Ⅰ		○									
4119	第二中川原側道橋	国道6号	2000	23	5.3	1.3	PC		磐城	福島県	南相馬市	R1	Ⅰ		○									
4120	高平橋側道橋	国道6号	1984	39	5.0	1.5	PC		磐城	福島県	南相馬市	H30	Ⅰ	○										
4121	広畑橋側道橋	国道6号	1984	39	4.5	1.3	PC		磐城	福島県	南相馬市	H30	Ⅰ	○										
4122	根渡橋側道橋	国道6号	1987	36	7.5	1.5	鋼橋		磐城	福島県	南相馬市	H30	Ⅰ	○										
4123	原町泉橋側道橋	国道6号	1990	33	10.5	1.4	鋼橋		磐城	福島県	南相馬市	H30	Ⅱ	○										
4124	金沢側道橋	国道6号	1989	34	11.5	1.4	鋼橋		磐城	福島県	南相馬市	H30	Ⅰ	○										
4125	堤下橋側道橋	国道6号	1983	40	6.0	2.1	RC		磐城	福島県	南相馬市	H30	Ⅰ	○										
4126	川子橋側道橋（下）	国道6号	1983	40	13.6	1.4	PC		磐城	福島県	南相馬市	H30	Ⅱ	○										
4127	江垂避溢橋側道橋	国道6号	1978	45	10.8	1.4	PC		磐城	福島県	南相馬市	H30	Ⅰ	○										
4128	鬼越橋側道橋	国道6号	1986	37	14.1	1.4	鋼橋		磐城	福島県	相馬市	R3	Ⅱ				○							
4129	町東側道橋	国道6号	1987	36	12.5	1.4	鋼橋		磐城	福島県	相馬市	H30	Ⅰ	○										
4130	立谷橋側道橋	国道6号	1987	36	15.5	1.6	鋼橋		磐城	福島県	相馬市	R3	Ⅱ				○							
4131	富倉側道橋	国道6号	1985	38	15.1	1.4	鋼橋		磐城	福島県	新地町	R3	Ⅱ				○							
4132	谷地橋側道橋	国道6号	1963	60	8.0	1.1	PC		磐城	福島県	新地町	R3	Ⅲ				○			○				桁・下部工補修
4133	大原避溢橋（下）	国道6号	2001	22	10.8	11.8	鋼橋		磐城	福島県	いわき市	H30	Ⅰ	○										
4134	上荒川こ道橋（下）	国道6号	2003	20	19.9	9.0	PC		磐城	福島県	いわき市	R3	Ⅱ				○							
4135	東田こ道橋（下）	国道6号	2002	21	42.4	11.9	鋼橋		磐城	福島県	いわき市	R3	Ⅱ				○							
4136	住吉高架橋（下）	国道6号	2002	21	155.0	8.0	鋼橋		磐城	福島県	いわき市	R3	Ⅱ				○							
4137	上矢田Ａランプ橋	国道6号	2003	20	65.7	5.5	鋼橋		磐城	福島県	いわき市	R3	Ⅱ				○							
4138	上矢田Ｄランプ橋	国道6号	2003	20	62.9	5.5	鋼橋		磐城	福島県	いわき市	R3	Ⅱ				○							
4139	獺沢橋（下）	国道6号	2002	21	130.1	10.5	鋼橋		磐城	福島県	いわき市	R4	Ⅱ					○						
4140	四倉第１橋	国道6号	1975	48	5.3	20.0	PC		磐城	福島県	いわき市	H30	Ⅱ	○										
4141	四倉第２橋	国道6号	1959	64	5.3	19.2	PC		磐城	福島県	いわき市	H30	Ⅱ	○										
4142	四倉第３橋	国道6号	1959	64	7.3	13.8	PC		磐城	福島県	いわき市	H30	Ⅲ	○					○					桁補修
4143	四倉第４橋	国道6号	1959	64	5.4	17.9	PC		磐城	福島県	いわき市	H30	Ⅲ	○					○					桁補修
4144	末続こ道橋	国道6号	1962	61	10.5	8.8	PC		磐城	福島県	いわき市	H30	Ⅱ	○										
4145	宇多川橋	国道6号	2004	19	322.2	12.0	鋼橋		磐城	福島県	相馬市	R2	Ⅱ			○								
4146	大原避溢側道橋	国道6号	1974	49	13.4	2.9	鋼橋		磐城	福島県	いわき市	H30	Ⅱ	○										
4147	四倉第３橋側歩道橋（上）	国道6号	1959	64	10.0	2.0	鋼橋		磐城	福島県	いわき市	H30	Ⅲ	○					○					桁補修
4148	四倉第３橋側歩道橋（下）	国道6号	1959	64	16.0	1.1	鋼橋		磐城	福島県	いわき市	R3	Ⅲ				○				○			架替予定
4149	幾世橋側道橋（上）	国道6号	2003	20	23.0	2.8	鋼橋		磐城	福島県	浪江町	R1	Ⅰ		○									
4150	岡田橋側道橋（下）	国道6号	2002	21	13.8	2.8	鋼橋		磐城	福島県	南相馬市	R2	Ⅱ			○								
4151	大木下橋側道橋（下）	国道6号	2004	19	13.2	1.4	鋼橋		磐城	福島県	楢葉町	R1	Ⅰ		○									
4152	梅川橋	国道6号	2006	17	25.5	28.3	PC		磐城	福島県	相馬市	R1	Ⅰ		○									
4153	大曲こ道橋	国道6号	2005	18	32.3	10.0	PC		磐城	福島県	相馬市	R1	Ⅰ		○									
4154	新地蔵川橋	国道6号	2004	19	143.2	12.0	鋼橋		磐城	福島県	新地町	R1	Ⅱ		○									
4155	駒ヶ嶺大橋	国道6号	2007	16	490.9	11.0	混合橋		磐城	福島県	新地町	R2	Ⅱ			○								
4156	小泉川橋	国道6号	2006	17	192.0	12.0	鋼橋		磐城	福島県	相馬市	R3	Ⅱ				○							
4157	三沢大橋（下）	国道6号	2006	17	241.0	10.5	鋼橋		磐城	福島県	いわき市	R4	Ⅱ					○						
4158	松久須根大橋（下）	国道6号	2005	18	297.9	10.5	鋼橋		磐城	福島県	いわき市	R4	Ⅰ					○						
4159	戸ノ作橋（下）	国道6号	2006	17	100.0	10.5	PC		磐城	福島県	いわき市	R1	Ⅰ		○									
4160	蛭田川橋	国道6号	2003	20	61.0	8.7	鋼橋		磐城	福島県	いわき市	H30	Ⅰ	○										
4161	雷こ道橋（下）	国道6号	2003	20	24.3	9.5	PC		磐城	福島県	いわき市	R3	Ⅱ				○							
4162	川子橋側道橋（上）	国道6号	2005	18	13.6	2.4	鋼橋		磐城	福島県	南相馬市	H30	Ⅰ	○										
4163	久能平側道橋	国道6号	2005	18	14.8	2.3	PC		磐城	福島県	南相馬市	R1	Ⅱ		○									
4164	堤谷側道橋（下）	国道6号	2005	18	12.8	2.3	PC		磐城	福島県	南相馬市	R1	Ⅰ		○									
4165	南富岡橋（下）	国道6号	2002	21	97.5	10.5	PC		磐城	福島県	いわき市	H30	Ⅰ	○										
4166	御台境橋（下）	国道49号	2007	16	115.0	10.5	鋼橋		磐城	福島県	いわき市	R2	Ⅱ			○								
4167	草木橋（下）	国道49号	2010	13	155.0	10.9	鋼橋		磐城	福島県	いわき市	R3	Ⅰ				○							
4168	川子こ道橋側道橋	国道6号	2005	18	15.6	1.4	鋼橋		磐城	福島県	南相馬市	H30	Ⅰ	○										
4169	第３榎橋	国道6号	1960	63	3.5	6.2	RC		磐城	福島県	南相馬市	H30	Ⅰ	○										
4170	内郷高架橋（下）	国道49号	2012	11	569.4	10.5	混合橋		磐城	福島県	いわき市	R2	Ⅱ			○								
4171	みまや徳姫こ道橋（下）	国道49号	2011	12	34.1	8.8	鋼橋		磐城	福島県	いわき市	R1	Ⅰ		○									
4172	井出川橋側道橋（下）	国道6号	2010	13	72.5	1.8	鋼橋		磐城	福島県	楢葉町	R1	Ⅰ		○									
4173	井出跨道橋側道橋（下）	国道6号	2010	13	24.0	1.6	PC		磐城	福島県	楢葉町	R1	Ⅰ		○									
4174	跨道橋	国道6号	1962	61	23.3	1.8	PC		磐城	福島県	広野町	R4	Ⅰ					○						
4175	富岡跨道橋	国道6号	1964	59	40.5	2.5	鋼橋		磐城	福島県	富岡町	R4	Ⅱ					○						
4176	石坂ボックス	国道49号	1988	35	3.0	29.0	溝橋	○	磐城	福島県	いわき市	R4	Ⅰ					○						
4177	稲荷原ボックス	国道49号	1988	35	3.0	29.0	溝橋	○	磐城	福島県	いわき市	R4	Ⅱ					○						
4178	南町田第二ボックス	国道49号	1988	35	4.8	32.8	溝橋	○	磐城	福島県	いわき市	R4	Ⅱ					○						
4179	向町田ボックス	国道49号	1988	35	4.1	31.0	溝橋	○	磐城	福島県	いわき市	R4	Ⅰ					○						
4180	北町田ボックス	国道49号	1988	35	3.0	27.5	溝橋	○	磐城	福島県	いわき市	R4	Ⅰ					○						

番号	施設名	路線名	架設年度（西暦）	架設後経過年数	橋長（m）	幅員（m）	橋梁の種類	溝橋	管理者	所在地		点検結果		点検の時期					修繕の時期					主な措置内容
									事務所	県	市町村	年度	健全性	R5	R6	R7	R8	R9	R5	R6	R7	R8	R9	
4181	勿来地下横断歩道	国道6号	1981	42	2.5	18.0	溝橋	○	磐城	福島県	いわき市	R4	Ⅰ					○						
4182	関田ボックス	国道6号	1957	66	2.5	19.0	溝橋	○	磐城	福島県	いわき市	R4	Ⅱ					○						
4183	四沢第一ボックス	国道6号	1972	51	2.0	16.0	溝橋	○	磐城	福島県	いわき市	R2	Ⅱ			○								
4184	四沢第三ボックス	国道6号	1972	51	2.5	29.0	溝橋	○	磐城	福島県	いわき市	R4	Ⅰ					○						
4185	綾ノ町第二ボックス	国道6号	1972	51	3.5	32.0	溝橋	○	磐城	福島県	いわき市	R4	Ⅱ					○						
4186	雷第一ボックス	国道6号	1972	51	3.5	37.0	溝橋	○	磐城	福島県	いわき市	R4	Ⅰ					○						
4187	雷第二ボックス	国道6号	1972	51	3.0	40.0	溝橋	○	磐城	福島県	いわき市	R4	Ⅰ					○						
4188	成沢ボックス	国道6号	1972	51	2.0	15.0	溝橋	○	磐城	福島県	いわき市	R2	Ⅱ			○								
4189	割余第一ボックス	国道6号	1977	46	2.5	27.8	溝橋	○	磐城	福島県	いわき市	R4	Ⅰ					○						
4190	割余第二ボックス	国道6号	1977	46	2.5	28.0	溝橋	○	磐城	福島県	いわき市	R4	Ⅱ					○						
4191	滝尻ボックス	国道6号	1977	46	3.5	22.0	溝橋	○	磐城	福島県	いわき市	R4	Ⅰ					○						
4192	薬師前ボックス	国道6号	1977	46	3.5	28.0	溝橋	○	磐城	福島県	いわき市	R4	Ⅰ					○						
4193	大原第一ボックス	国道6号	2003	20	3.5	29.0	溝橋	○	磐城	福島県	いわき市	R4	Ⅱ					○						
4194	大原第三ボックス	国道6号	2003	20	2.5	29.0	溝橋	○	磐城	福島県	いわき市	R4	Ⅰ					○						
4195	八合ボックス	国道6号	2003	20	4.5	36.0	溝橋	○	磐城	福島県	いわき市	R4	Ⅰ					○						
4196	飯塚ボックス	国道6号	2003	20	2.0	37.0	溝橋	○	磐城	福島県	いわき市	R2	Ⅱ			○								
4197	菅波ボックス	国道6号	1999	24	3.0	26.0	溝橋	○	磐城	福島県	いわき市	R4	Ⅰ					○						
4198	荒田目ボックス	国道6号	1996	27	3.7	50.0	溝橋	○	磐城	福島県	いわき市	R4	Ⅱ					○						
4199	甲塚第一ボックス	国道6号	1996	27	6.0	31.0	溝橋	○	磐城	福島県	いわき市	R4	Ⅰ					○						
4200	甲塚第二ボックス	国道6号	1996	27	5.0	25.0	溝橋	○	磐城	福島県	いわき市	R4	Ⅰ					○						
4201	天神ボックス	国道6号	2003	20	2.4	29.0	溝橋	○	磐城	福島県	いわき市	R2	Ⅱ			○								
4202	民野第一ボックス	国道6号	1960	63	2.0	34.0	溝橋	○	磐城	福島県	いわき市	R1	Ⅱ		○									
4203	民野第二ボックス	国道6号	1960	63	2.0	18.0	溝橋	○	磐城	福島県	いわき市	R1	Ⅱ		○									
4204	大江下ボックス	国道6号	1960	63	2.0	56.0	溝橋	○	磐城	福島県	いわき市	R1	Ⅱ		○									
4205	浅見川地下道	国道6号	1972	51	2.5	19.8	溝橋	○	磐城	福島県	広野町	R2	Ⅱ			○								
4206	下北迫地下道	国道6号	1974	49	2.5	12.0	溝橋	○	磐城	福島県	広野町	R3	Ⅱ				○							
4207	楢葉地下道	国道6号	1973	50	2.5	13.0	溝橋	○	磐城	福島県	楢葉町	R3	Ⅱ				○							
4208	小浜地下道	国道6号	1973	50	2.5	12.8	溝橋	○	磐城	福島県	富岡町	R3	Ⅰ				○							
4209	夜ノ森ボックス	国道6号	1961	62	2.0	10.0	溝橋	○	磐城	福島県	富岡町	R2	Ⅰ			○								
4210	滑津ボックス	国道6号	1962	61	3.5	8.6	溝橋	○	磐城	福島県	大熊町	R2	Ⅱ			○								
4211	三角屋地下道	国道6号	1990	33	3.0	27.0	溝橋	○	磐城	福島県	大熊町	R3	Ⅰ				○							
4212	大熊地下道	国道6号	1977	46	2.5	12.0	溝橋	○	磐城	福島県	大熊町	R3	Ⅱ				○							
4213	新山第一地下道	国道6号	1976	47	2.5	12.0	溝橋	○	磐城	福島県	双葉町	R3	Ⅱ				○							
4214	新山第二地下道	国道6号	2007	16	2.5	16.0	溝橋	○	磐城	福島県	双葉町	R1	Ⅱ		○									
4215	長塚地下道	国道6号	2004	19	2.0	14.0	溝橋	○	磐城	福島県	双葉町	R3	Ⅱ				○							
4216	寺内前地下道	国道6号	1973	50	2.5	17.0	溝橋	○	磐城	福島県	双葉町	R2	Ⅰ			○								
4217	寺内前ボックス	国道6号	1969	54	2.5	10.0	溝橋	○	磐城	福島県	双葉町	R2	Ⅲ			○			○	○				ひびわれ補修
4218	南芹川ボックス	国道6号	2004	19	5.1	12.0	溝橋	○	磐城	福島県	双葉町	R1	Ⅱ		○									
4219	桜木第二ボックス	国道6号	1999	24	3.0	16.0	溝橋	○	磐城	福島県	浪江町	R1	Ⅱ		○									
4220	高瀬ボックス	国道6号	2001	22	5.4	17.0	溝橋	○	磐城	福島県	浪江町	R1	Ⅱ		○									
4221	桜木第一ボックス	国道6号	1999	24	2.0	20.0	溝橋	○	磐城	福島県	浪江町	R1	Ⅱ		○									
4222	牛渡川原ボックス	国道6号	1999	24	3.0	18.4	溝橋	○	磐城	福島県	浪江町	R2	Ⅰ			○								
4223	田中前ボックス	国道6号	2003	20	2.0	16.0	溝橋	○	磐城	福島県	浪江町	R3	Ⅰ				○							
4224	浪江地下道	国道6号	1984	39	3.0	15.0	溝橋	○	磐城	福島県	浪江町	R2	Ⅱ			○								
4225	下平ボックス	国道6号	2003	20	4.5	14.0	溝橋	○	磐城	福島県	浪江町	R2	Ⅱ			○								
4226	宮下第三ボックス	国道6号	2000	23	2.0	14.0	溝橋	○	磐城	福島県	南相馬市	R1	Ⅱ		○									
4227	耳谷第一ボックス	国道6号	2000	23	2.0	12.0	溝橋	○	磐城	福島県	南相馬市	R1	Ⅱ		○									
4228	耳谷第二ボックス	国道6号	2000	23	2.0	16.0	溝橋	○	磐城	福島県	南相馬市	R1	Ⅱ		○									
4229	平藤ボックス	国道6号	2000	23	5.0	11.0	溝橋	○	磐城	福島県	南相馬市	R2	Ⅱ			○								
4230	山神前ボックス	国道6号	2000	23	3.0	11.0	溝橋	○	磐城	福島県	南相馬市	R3	Ⅰ				○							
4231	有山第一ボックス	国道6号	2000	23	2.5	12.0	溝橋	○	磐城	福島県	南相馬市	R1	Ⅱ		○									
4232	有山第二ボックス	国道6号	2000	23	2.0	35.5	溝橋	○	磐城	福島県	南相馬市	R1	Ⅱ		○									
4233	深町ボックス	国道6号	2001	22	4.0	20.0	溝橋	○	磐城	福島県	南相馬市	R1	Ⅰ		○									
4234	反町ボックス	国道6号	2001	22	4.0	26.0	溝橋	○	磐城	福島県	南相馬市	R1	Ⅱ		○									
4235	上川原田第一ボックス	国道6号	2001	22	2.0	15.0	溝橋	○	磐城	福島県	南相馬市	R1	Ⅱ		○									
4236	上川原田第二ボックス	国道6号	2001	22	4.0	13.0	溝橋	○	磐城	福島県	南相馬市	R1	Ⅱ		○									
4237	花輪下ボックス	国道6号	2007	16	4.1	5.9	溝橋	○	磐城	福島県	南相馬市	R3	Ⅰ				○							
4238	小谷津ボックス	国道6号	2007	16	2.0	12.0	溝橋	○	磐城	福島県	南相馬市	R2	Ⅱ			○								
4239	下沼ボックス	国道6号	2007	16	2.0	14.0	溝橋	○	磐城	福島県	南相馬市	R2	Ⅰ			○								
4240	大甕地下道	国道6号	1965	58	2.0	12.7	溝橋	○	磐城	福島県	南相馬市	R3	Ⅱ				○							
4241	雫地下道	国道6号	1969	54	2.0	15.0	溝橋	○	磐城	福島県	南相馬市	R3	Ⅱ				○							
4242	東原ボックス	国道6号	2007	16	2.0	15.0	溝橋	○	磐城	福島県	南相馬市	R2	Ⅱ			○								
4243	日の出ボックス	国道6号	2007	16	2.4	20.0	溝橋	○	磐城	福島県	南相馬市	R2	Ⅱ			○								
4244	高見地下道	国道6号	1979	44	2.5	18.0	溝橋	○	磐城	福島県	南相馬市	R2	Ⅱ			○								
4245	小島田第一ボックス	国道6号	2004	19	3.0	16.0	溝橋	○	磐城	福島県	南相馬市	R3	Ⅰ				○							
4246	北千倉地下道	国道6号	2008	15	4.0	16.0	溝橋	○	磐城	福島県	南相馬市	R3	Ⅰ				○							
4247	横手ボックス	国道6号	2004	19	2.0	16.4	溝橋	○	磐城	福島県	南相馬市	R1	Ⅱ		○									
4248	豊田ボックス	国道6号	2006	17	4.7	20.8	溝橋	○	磐城	福島県	相馬市	R2	Ⅰ			○								
4249	松ヶ江地下道	国道6号	2001	22	3.8	32.0	溝橋	○	磐城	福島県	相馬市	R3	Ⅰ				○							
4250	新沼第一ボックス	国道6号	2001	22	5.0	19.0	溝橋	○	磐城	福島県	相馬市	R3	Ⅱ				○							
4251	新沼第二ボックス	国道6号	2001	22	5.0	14.7	溝橋	○	磐城	福島県	相馬市	R3	Ⅱ				○							
4252	今神第一ボックス	国道6号	2006	17	3.0	18.0	溝橋	○	磐城	福島県	新地町	R3	Ⅰ				○							
4253	今神第二ボックス	国道6号	2006	17	4.1	17.2	溝橋	○	磐城	福島県	新地町	R2	Ⅰ			○								
4254	山中第一ボックス	国道6号	2006	17	5.0	14.4	溝橋	○	磐城	福島県	新地町	R1	Ⅱ		○									
4255	山中第二ボックス	国道6号	2006	17	7.8	16.5	溝橋	○	磐城	福島県	新地町	R4	Ⅰ					○						
4256	新地横断地下道	国道6号	2004	19	3.0	22.1	溝橋	○	磐城	福島県	新地町	R3	Ⅰ				○							
4257	新地地下道	国道6号	1973	50	2.5	18.4	溝橋	○	磐城	福島県	新地町	R3	Ⅰ				○							
4258	宮ノ下高架橋（下）	国道6号	2015	8	310.0	8.0	鋼橋		磐城	福島県	いわき市	R2	Ⅰ			○								
4259	六枚内高架橋（下）	国道6号	2015	8	324.9	8.0	鋼橋		磐城	福島県	いわき市	R2	Ⅰ			○								
4260	新泉橋（下）	国道6号	2011	12	63.9	10.5	PC		磐城	福島県	いわき市	R2	Ⅰ			○								
4261	下川跨道橋（下）	国道6号	2015	8	11.4	11.8	PC		磐城	福島県	いわき市	R1	Ⅱ		○									
4262	鮫川大橋（上）	国道6号	2015	8	471	10.3	鋼橋		磐城	福島県	いわき市	R3	Ⅰ				○							
4263	佐糠橋（上）	国道6号	2015	8	55.9	8.2	鋼橋		磐城	福島県	いわき市	R3	Ⅰ				○							
4264	植田跨道橋（上）	国道6号	2015	8	19.0	9.2	PC		磐城	福島県	いわき市	R3	Ⅱ				○							
4265	佐糠跨道橋（上）	国道6号	2015	8	23.0	9.0	鋼橋		磐城	福島県	いわき市	R3	Ⅱ				○							
4266	錦成沢橋（上）	国道6号	2015	8	27.7	15.2	PC		磐城	福島県	いわき市	R3	Ⅰ				○							
4267	錦成沢橋（下）	国道6号	2015	8	27.7	12.1	PC		磐城	福島県	いわき市	R3	Ⅰ				○							
4268	中央台橋	国道6号	1963	60	19.4	9.3	鋼橋		磐城	福島県	大熊町	R1	Ⅲ		○				○					桁・支承補修
4269	江之網橋	国道6号	2009	14	61.5	11.8	PC		磐城	福島県	いわき市	R4	Ⅱ					○						
4270	田之網こ線橋	国道6号	2012	11	148.0	11.0	鋼橋		磐城	福島県	いわき市	R4	Ⅰ					○						
4271	古内橋	国道6号	2013	10	173.0	11.0	PC		磐城	福島県	いわき市	R4	Ⅰ					○						
4272	林作跨道橋（下）	国道49号	2009	14	31.2	15.0	PC		磐城	福島県	いわき市	R4	Ⅰ					○						
4273	上荒川橋（下）	国道49号	2016	7	119.0	10.5	鋼橋		磐城	福島県	いわき市	R4	Ⅱ					○						
4274	五郎内橋（下）	国道49号	2016	7	118.5	10.5	鋼橋		磐城	福島県	いわき市	R4	Ⅰ					○						
4275	中ノ作橋（下）	国道6号	2003	20	16.4	12.5	PC		磐城	福島県	いわき市	R4	Ⅱ					○						

■東北地方整備局「橋梁点検・修繕計画」［令和4年度版］

（令和5年12月末時点）

番号	施設名	路線名	架設年度（西暦）	架設後経過年数	橋長（m）	幅員（m）	橋梁の種類	溝橋	管理者	所在地		点検結果		点検の時期					修繕の時期					主な措置内容
									事務所	県	市町村	年度	健全性	R5	R6	R7	R8	R9	R5	R6	R7	R8	R9	
[redacted]																								
4276	本沢橋	国道6号	1962	61	6.6	31.7	RC		磐城	福島県	広野町	R4	Ⅲ					○	○					桁補修
4277	馬場ｶﾙﾊﾞｰﾄ	国道6号	1995	28	5.9	43.9	溝橋	○	磐城	福島県	いわき市	R4	Ⅰ					○						
4278	佐糠ボックス	国道6号	1972	51	5.5	24.5	溝橋	○	磐城	福島県	いわき市	R4	Ⅱ					○						
4279	不動橋（下）	国道6号	2018	5	46.9	9.8	鋼橋		磐城	福島県	いわき市	H30	Ⅰ	○										
4280	木崎橋側道橋	国道6号	2016	7	13.3	2.8	PC		磐城	福島県	新地町	H30	Ⅰ	○										
4281	中山ご道橋（下）	国道6号	2018	5	23.4	9.8	鋼橋		磐城	福島県	いわき市	H30	Ⅰ	○										
4282	菅波大橋（下）	国道6号	2018	5	110.0	11.5	鋼橋		磐城	福島県	いわき市	H30	Ⅰ	○										
4283	夏井甲塚ご道橋（下）	国道6号	2017	6	23.6	9.8	PC		磐城	福島県	いわき市	H30	Ⅰ	○										
4284	荒田目カルバート	国道6号	1994	29	5.8	51.9	溝橋	○	磐城	福島県	いわき市	R4	Ⅰ					○						
4285	雷ご道橋（上）	国道6号	2019	4	24.2	10.0	PC		磐城	福島県	いわき市	R2	Ⅰ			○								