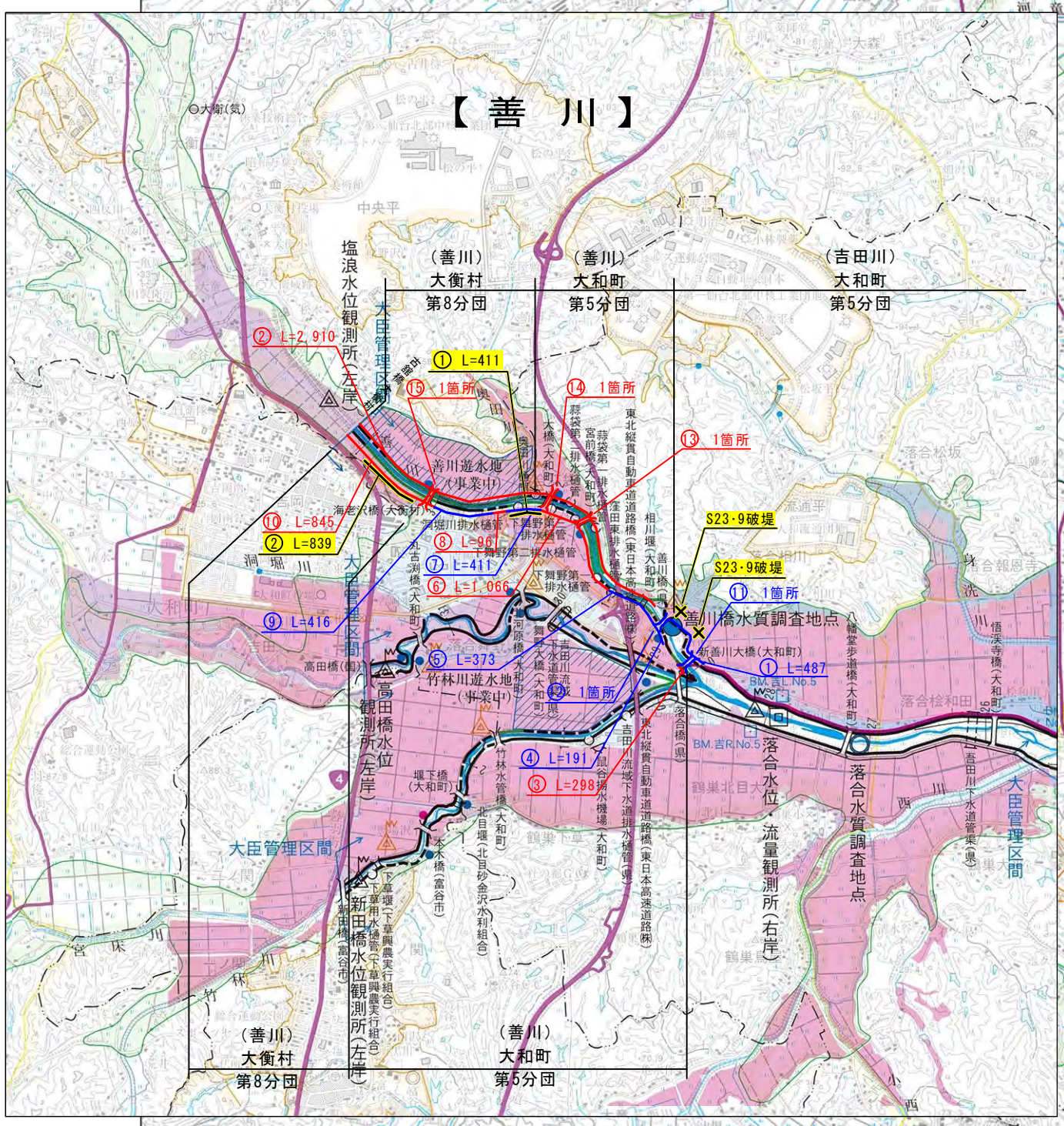
【 善 川 】
塩浪水位観測所（左岸）
大臣管理区間
（善川）
大衡村
第8分団
（善川）
大和町
第5分団
（吉田川）
大和町
第5分団
① L=411
② L=2,910
⑩ L=845
② L=839
⑨ L=416
⑤ L=373
⑦ L=411
⑥ L=1,066
⑧ L=96
⑮ 1箇所
⑭ 1箇所
⑬ 1箇所
⑪ 1箇所
⑫ 1箇所
S23・9破堤
S23・9破堤
善川橋水質調査地点
新善川大橋（大和町）
① L=487
④ L=191
③ L=298
善川遊水地（事業中）
竹林川遊水地（事業中）
高田橋水位観測所（左岸）
新田橋水位観測所（左岸）
落合水位・流量観測所（右岸）
落合水質調査地点
大臣管理区間
（善川）
大衡村
第8分団
（善川）
大和町
第5分団

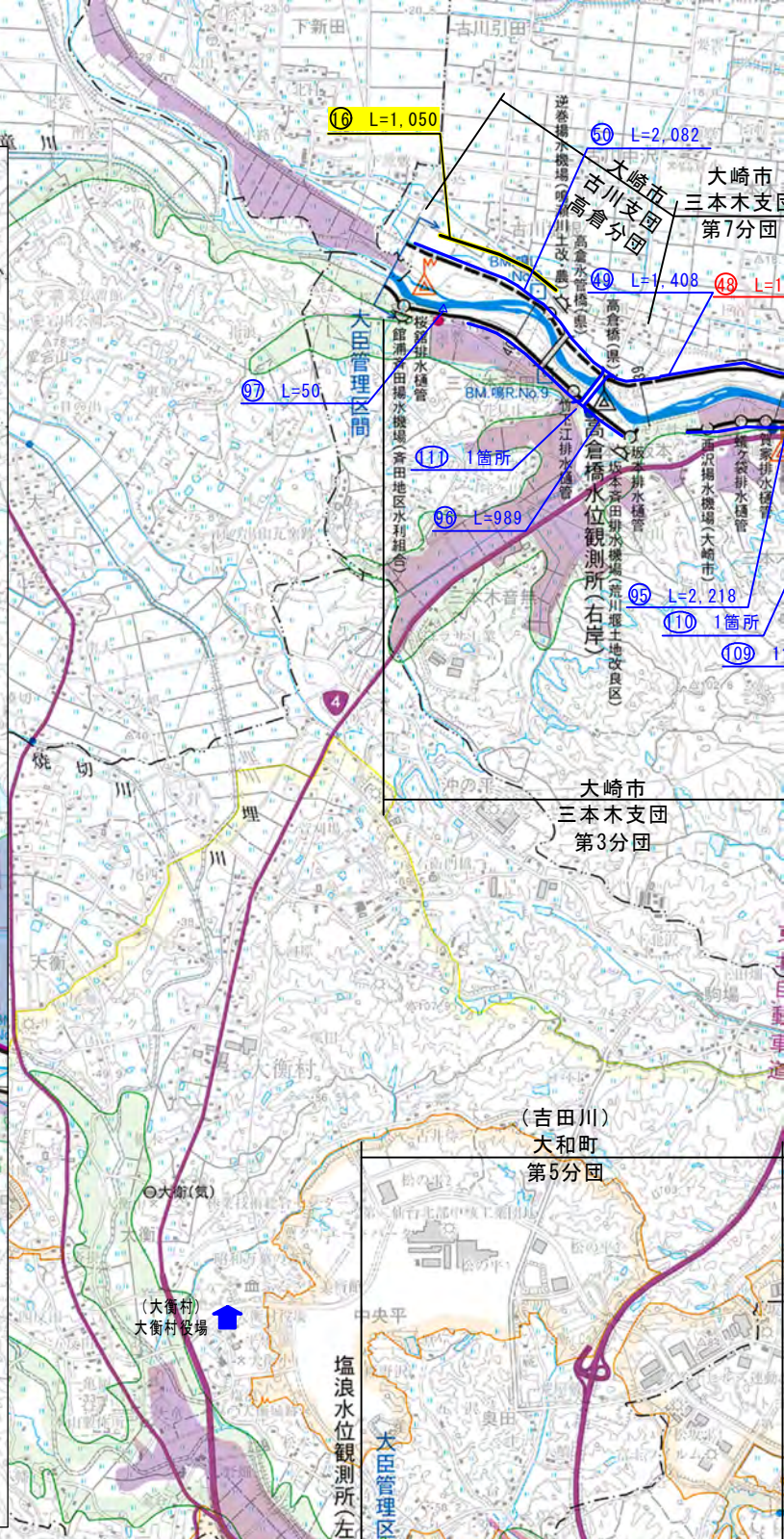
⑯ L=1,050
㊿ L=2,082
㊾ L=1,408
㊽ L=1
㊼ L=50
㊻ L=989
㊺ L=2,218
㊿ 1箇所
大崎市
古川支団
高倉分団
大崎市
三本木支団
第7分団
大崎市
三本木支団
第3分団
大臣管理区間
高倉橋水位観測所（右岸）
（吉田川）
大和町
第5分団
（大衡村）
大衡村役場
（宮城県）
吉岡水防倉庫
塩浪水位観測所（左岸）
大臣管理区間
㊺ L=275
㊺ 1箇所
㊻ L=592
㊹ L=1,389
（大和町）
下草水防倉庫
（富谷市）
富谷市水防倉庫
新田橋水位観測所（左岸）
富 谷 市
（吉田川）
大和町
第5分団

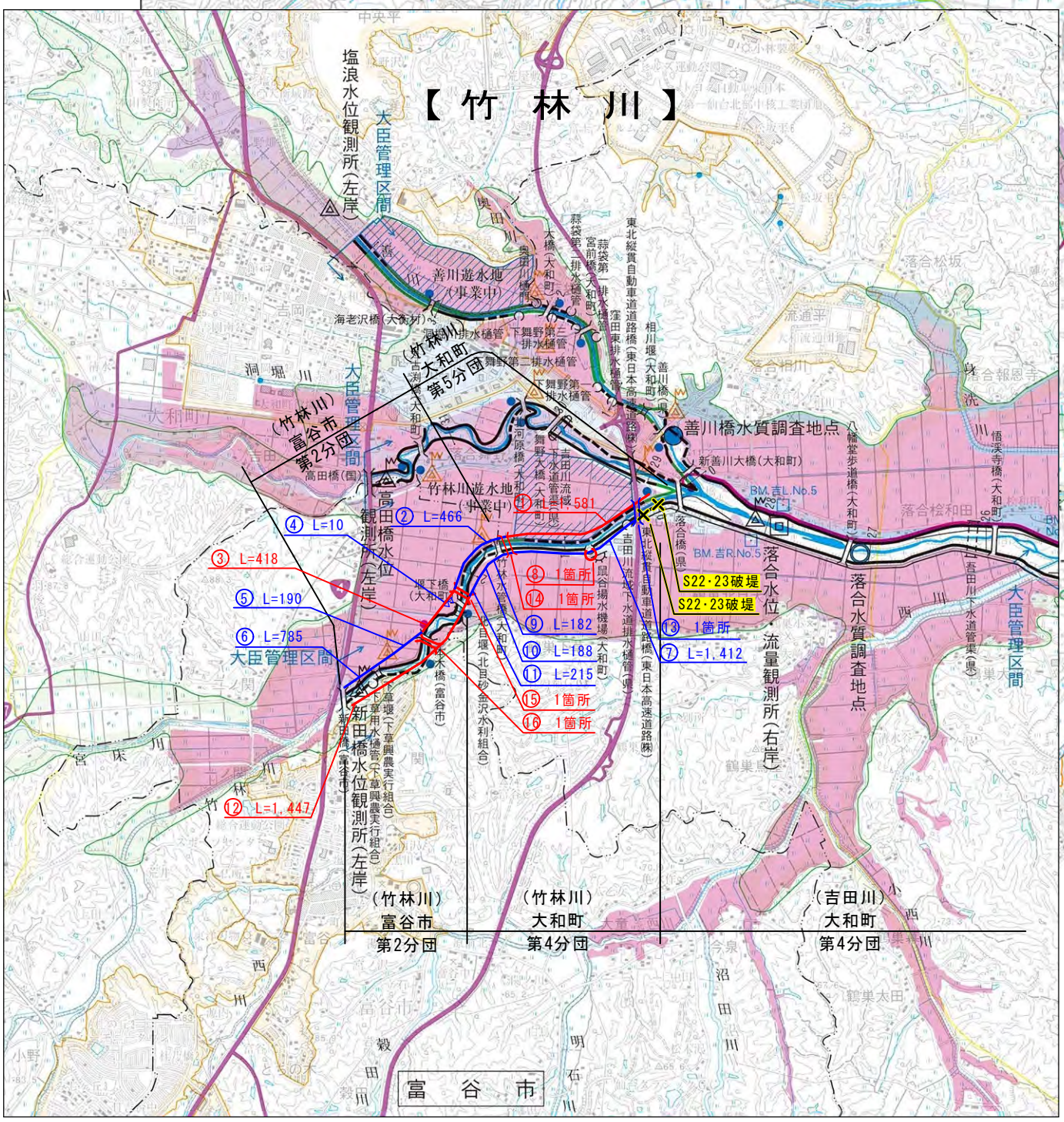
【 竹 林 川 】
塩浪水位観測所（左岸）
大臣管理区間
（竹林川）
富谷市
第2分団
（竹林川）
大和町
第5分団
（竹林川）
大和町
第4分団
（吉田川）
大和町
第4分団
② L=466
④ L=10
③ L=418
⑤ L=190
⑥ L=785
⑫ L=1,447
⑪ 581
⑧ 1箇所
⑭ 1箇所
⑨ L=182
⑩ L=188
⑪ L=215
⑮ 1箇所
⑯ 1箇所
⑬ 1箇所
⑦ L=1,412
S22・23破堤
S22・23破堤
善川橋水質調査地点
新善川大橋（大和町）
竹林川遊水地（事業中）
高田橋水位観測所（左岸）
新田橋水位観測所（左岸）
落合水位・流量観測所（右岸）
落合水質調査地点
大臣管理区間
富 谷 市