

【北上川下流河川事務所管内】堤防刈草の放射性物質モニタリング調査


令和5年度 堤防除草の調査結果状況一覧

調査箇所			令和5年度 1回目 測定結果			令和4年度 2回目 測定結果		
出張所名	河川名	市町村名 (旧市町村名)	実測値:測定値 (Bq/kg)	補正值:水分80%補正值 (Bq/kg)	測定月日	実測値:測定値 (Bq/kg)	補正值:水分80%補正值 (Bq/kg)	測定月日
大崎	江合川	大崎市 (古川市)	検出せず	検出せず	4月25日	検出せず	検出せず	8月30日
	鳴瀬川	大崎市 (三本木町)						
鹿島台	鳴瀬川	大崎市 (鹿島台町)						
	鳴瀬川	大崎市 (松山町)	検出せず	検出せず	4月27日	検出せず	検出せず	8月24日
飯野川	北上川	石巻市 (桃生町)						
	旧北上川	登米市 (豊里町)						
米谷	北上川	登米市 (中田町)	検出せず	検出せず	4月24日	検出せず	検出せず	9月8日
	北上川	登米市 (登米町)						
涌谷	旧北上川	石巻市 (河南町)	検出せず	検出せず	4月24日	検出せず	検出せず	9月8日
	江合川	涌谷町						
鳴瀬	鳴瀬川	東松島市 (鳴瀬町)						
	吉田川	松島町	6.1	1.43	5月25日	検出せず	検出せず	8月23日
	吉田川	大郷町						
	吉田川	大郷町						
	吉田川	大和町						
	竹林川	富谷町						

※粗飼料の放射性セシウムの暫定許容値は100Bq/kg(水分含量80%換算)であり、実測値を水分含量80%へ補正しています。

※分析機関:財団法人 宮城県公衆衛生協会

※分析方法:農林水産省「放射能測定マニュアル」に準拠

※  については、宮城県と協議し、前回調査までの傾向で値が低かった箇所のため実施しないこととしています。

【北上川下流河川事務所管内】堤防刈草の放射性物質モニタリング調査


令和4年度 堤防除草の調査結果状況一覧

調査箇所			令和4年度 2回目 測定結果			令和4年度 1回目 測定結果		
出張所名	河川名	市町村名 (旧市町村名)	実測値:測定値 (Bq/kg)	補正值:水分80%補正值 (Bq/kg)	測定月日	実測値:測定値 (Bq/kg)	補正值:水分80%補正值 (Bq/kg)	測定月日
大崎	江合川	大崎市 (古川市)	検出せず	検出せず	8月30日	検出せず	検出せず	5月2日
	鳴瀬川	大崎市 (三本木町)						
鹿島台	鳴瀬川	大崎市 (鹿島台町)						
	鳴瀬川	大崎市 (松山町)	検出せず	検出せず	8月24日	8.8	2.06	4月28日
飯野川	北上川	石巻市 (桃生町)						
	旧北上川	登米市 (豊里町)						
米谷	北上川	登米市 (中田町)	検出せず	検出せず	9月8日	4.8	1.12	5月2日
	北上川	登米市 (登米町)						
涌谷	旧北上川	石巻市 (河南町)	検出せず	検出せず	9月8日	検出せず	検出せず	4月12日
	江合川	涌谷町						
鳴瀬	鳴瀬川	東松島市 (鳴瀬町)						
	吉田川	松島町	検出せず	検出せず	8月23日	検出せず	検出せず	5月16日
	吉田川	大郷町						
	吉田川	大郷町						
	吉田川	大和町						
	竹林川	富谷町						

※粗飼料の放射性セシウムの暫定許容値は100Bq/kg(水分含量80%換算)であり、実測値を水分含量80%へ補正しています。

※分析機関:財団法人 宮城県公衆衛生協会

※分析方法:農林水産省「放射能測定マニュアル」に準拠

※  については、宮城県と協議し、前回調査までの傾向で値が低かった箇所のため実施しないこととしています。

【北上川下流河川事務所管内】堤防刈草の放射性物質モニタリング調査


令和3年度 堤防除草の調査結果状況一覧

調査箇所			令和3年度 2回目 測定結果			令和3年度 1回目 測定結果		
出張所名	河川名	市町村名 (旧市町村名)	実測値:測定値 (Bq/kg)	補正值:水分80%補正值 (Bq/kg)	測定月日	実測値:測定値 (Bq/kg)	補正值:水分80%補正值 (Bq/kg)	測定月日
大崎	江合川	大崎市 (古川市)	検出せず	検出せず	8月30日	検出せず	検出せず	4月27日
	鳴瀬川	大崎市 (三本木町)						
鹿島台	鳴瀬川	大崎市 (鹿島台町)						
	鳴瀬川	大崎市 (松山町)	4.5	1.05	8月23日	検出せず	検出せず	5月11日
飯野川	北上川	石巻市 (桃生町)						
	旧北上川	登米市 (豊里町)						
米谷	北上川	登米市 (中田町)	検出せず	検出せず	8月30日	8.2	1.92	4月22日
	北上川	登米市 (登米町)						
涌谷	旧北上川	石巻市 (河南町)	検出せず	検出せず	8月23日	検出せず	検出せず	4月30日
	江合川	涌谷町						
鳴瀬	鳴瀬川	東松島市 (鳴瀬町)						
	吉田川	松島町	検出せず	検出せず	8月23日	検出せず	検出せず	5月17日
	吉田川	大郷町						
	吉田川	大郷町						
	吉田川	大和町						
	竹林川	富谷町						

※粗飼料の放射性セシウムの暫定許容値は100Bq/kg(水分含量80%換算)であり、実測値を水分含量80%へ補正しています。

※分析機関:財団法人 宮城県公衆衛生協会


※分析方法:農林水産省「放射能測定マニュアル」に準拠

※  については、宮城県と協議し、前回調査までの傾向で値が低かった箇所のため実施しないこととしています。

【北上川下流河川事務所管内】堤防刈草の放射性物質モニタリング調査

令和2年度 堤防除草の調査結果状況一覧

調査箇所			2回目 測定結果			(参考)令和2年度1回目の測定結果	
出張所名	河川名	市町村名 (旧市町村名)	実測値:測定値 (Bq/kg)	補正值:水分80%補正值 (Bq/kg)	測定月日	実測値:測定値 (Bq/kg)	補正值:水分80%補正值 (Bq/kg)
大崎	江合川	大崎市 (小牛田町)	検出せず	検出せず	8月20日	3.8	0.89
	鳴瀬川	大崎市 (三本木町)					
鹿島台	鳴瀬川	大崎市 (鹿島台町)					
	鳴瀬川	大崎市 (松山町)	検出せず	検出せず	8月20日	2.8	0.66
飯野川	北上川	石巻市 (桃生町)					
	旧北上川	登米市 (豊里町)					
米谷	北上川	登米市 (登米町)	検出せず	検出せず	8月20日	2.7	0.63
	北上川	登米市 (中田町)					
涌谷	旧北上川	石巻市 (河南町)	検出せず	検出せず	8月24日	検出せず	検出せず
	江合川	涌谷町					
鳴瀬	鳴瀬川	東松島市 (鳴瀬町)					
	吉田川	松島町	11.0	2.57	8月20日	検出せず	検出せず
	吉田川	大郷町					
	吉田川	大郷町					
	吉田川	大和町					
	竹林川	富谷町					

※粗飼料の放射性セシウムの暫定許容値は100Bq/kg(水分含量80%換算)であり、実測値を水分含量80%へ補正しています。
 ※分析機関:財団法人 宮城県公衆衛生協会
 ※分析方法:農林水産省「放射能測定マニュアル」に準拠
 ※  については、宮城県と協議し、前回調査までの傾向で値が低かった箇所のため実施しないこととしています。

【北上川下流河川事務所管内】堤防刈草の放射性物質モニタリング調査


令和元年度 堤防除草の調査結果状況一覧

調査箇所			2回目 測定結果			(参考) 令和元年度1回目の測定結果	
出張所名	河川名	市町村名 (旧市町村名)	実測値:測定値 (Bq/kg)	補正值:水分80%補正值 (Bq/kg)	測定月日	実測値:測定値 (Bq/kg)	補正值:水分80%補正值 (Bq/kg)
大崎	江合川	大崎市 (小牛田町)	検出せず	検出せず	8月26日	検出せず	検出せず
	鳴瀬川	大崎市 (三本木町)					
鹿島台	鳴瀬川	大崎市 (鹿島台町)					
	鳴瀬川	大崎市 (松山町)	6.4	1.50	8月26日	検出せず	検出せず
飯野川	北上川	石巻市 (桃生町)					
	旧北上川	登米市 (豊里町)					
米谷	北上川	登米市 (登米町)	検出せず	検出せず	8月26日	検出せず	検出せず
	北上川	登米市 (中田町)					
涌谷	旧北上川	石巻市 (河南町)	検出せず	検出せず	8月26日	検出せず	検出せず
	江合川	涌谷町					
鳴瀬	鳴瀬川	東松島市 (鳴瀬町)					
	吉田川	松島町	検出せず	検出せず	8月26日	検出せず	検出せず
	吉田川	大郷町					
	吉田川	大郷町					
	吉田川	大和町					
	竹林川	富谷町					

※粗飼料の放射性セシウムの暫定許容値は100Bq/kg(水分含量80%換算)であり、実測値を水分含量80%へ補正しています。

※分析機関:財団法人 宮城県公衆衛生協会

※分析方法:農林水産省「放射能測定マニュアル」に準拠

※  については、宮城県と協議し、前回調査までの傾向で値が低かった箇所のため実施しないこととしています。

【北上川下流河川事務所管内】堤防刈草の放射性物質モニタリング調査


平成30年度 堤防除草の調査結果状況一覧

調査箇所			2回目 測定結果			(参考)平成30年度1回目の測定結果	
出張所名	河川名	市町村名 (旧市町村名)	実測値:測定値 (Bq/kg)	補正值:水分80%補正值 (Bq/kg)	測定月日	実測値:測定値 (Bq/kg)	補正值:水分80%補正值 (Bq/kg)
大崎	江合川	大崎市 (小牛田町)	検出せず	検出せず	8月24日	6.8	1.59
	鳴瀬川	大崎市 (三本木町)					
鹿島台	鳴瀬川	大崎市 (鹿島台町)					
	鳴瀬川	大崎市 (松山町)	検出せず	検出せず	8月22日	23	5.38
飯野川	北上川	石巻市 (桃生町)					
	旧北上川	登米市 (豊里町)					
米谷	北上川	登米市 (登米町)	検出せず	検出せず	8月27日	5.4	1.26
	北上川	登米市 (中田町)					
涌谷	旧北上川	石巻市 (河南町)	検出せず	検出せず	8月23日	検出せず	検出せず
	江合川	涌谷町					
鳴瀬	鳴瀬川	東松島市 (鳴瀬町)					
	吉田川	松島町	検出せず	検出せず	8月23日	7.6	1.78
	吉田川	大郷町					
	吉田川	大郷町					
	吉田川	大和町					
	竹林川	富谷町					

※粗飼料の放射性セシウムの暫定許容値は100Bq/kg(水分含量80%換算)であり、実測値を水分含量80%へ補正しています。

※分析機関:財団法人 宮城県公衆衛生協会

※分析方法:農林水産省「放射能測定マニュアル」に準拠

※  については、宮城県と協議し、前回調査までの傾向で値が低かった箇所のため実施しないこととしています。

【北上川下流河川事務所管内】堤防刈草の放射性物質モニタリング調査


平成29年度 堤防除草の調査結果状況一覧

調査箇所			2回目 測定結果			(参考)平成29年度1回目の測定結果	
出張所名	河川名	市町村名 (旧市町村名)	実測値:測定値 (Bq/kg)	補正值:水分80%補正值 (Bq/kg)	測定月日	実測値:測定値 (Bq/kg)	補正值:水分80%補正值 (Bq/kg)
大崎	江合川	大崎市 (小牛田町)	検出せず	検出せず	8月24日	検出せず	検出せず
	鳴瀬川	大崎市 (三本木町)					
鹿島台	鳴瀬川	大崎市 (鹿島台町)					
	鳴瀬川	大崎市 (松山町)	17.0	3.98	8月30日	検出せず	検出せず
飯野川	北上川	石巻市 (桃生町)					
	旧北上川	登米市 (豊里町)					
米谷	北上川	登米市 (登米町)	7.2	1.68	8月28日	4.4	1.03
	北上川	登米市 (中田町)					
涌谷	旧北上川	石巻市 (河南町)	検出せず	検出せず	8月7日	2.5	0.59
	江合川	涌谷町					
鳴瀬	鳴瀬川	東松島市 (鳴瀬町)					
	吉田川	松島町	検出せず	検出せず	8月24日	検出せず	検出せず
	吉田川	大郷町					
	吉田川	大郷町					
	吉田川	大和町					
	竹林川	富谷町					

※粗飼料の放射性セシウムの暫定許容値は100Bq/kg(水分含量80%換算)であり、実測値を水分含量80%へ補正しています。

※分析機関:財団法人 宮城県公衆衛生協会

※分析方法:農林水産省「放射能測定マニュアル」に準拠

※  については、宮城県と協議し、前回調査までの傾向で値が低かった箇所のため実施しないこととしています。

【北上川下流河川事務所管内】堤防刈草の放射性物質モニタリング調査

平成28年度 堤防除草の調査結果状況一覧

調査箇所			2回目 測定結果			(参考)1回目 測定結果	
出張所名	河川名	市町村名 (旧市町村名)	実測値:測定値 (Bq/kg)	補正值:水分80%補正值 (Bq/kg)	測定月日	実測値:測定値 (Bq/kg)	補正值:水分80%補正值 (Bq/kg)
大崎	江合川	大崎市 (小牛田町)	検出せず	検出せず	8月12日	14.0	3.28
	鳴瀬川	大崎市 (三本木町)	検出せず	検出せず	8月10日	3.7	0.87
鹿島台	鳴瀬川	大崎市 (鹿島台町)	検出せず	検出せず	8月22日	18.8	4.4
	鳴瀬川	大崎市 (松山町)	37.3	8.73	8月19日	5.9	1.38
飯野川	北上川	石巻市 (桃生町)	検出せず	検出せず	8月9日	4.6	1.08
	旧北上川	登米市 (豊里町)	検出せず	検出せず	8月9日	検出せず	検出せず
米谷	北上川	登米市 (登米町)	検出せず	検出せず	9月1日	6.0	1.4
	北上川	登米市 (中田町)	38.0	8.89	9月2日	検出せず	検出せず
涌谷	旧北上川	石巻市 (河南町)	検出せず	検出せず	8月10日	3.7	0.87
	江合川	涌谷町	検出せず	検出せず	8月10日	4.3	1.01
鳴瀬	鳴瀬川	東松島市 (鳴瀬町)	11.0	2.57	8月26日	10.0	2.34
	吉田川	松島町	11.0	2.57	8月26日	6.8	1.59
	吉田川	大郷町	検出せず	検出せず	8月26日	18.0	4.21
	吉田川	大郷町	9.3	2.18	8月26日	11.0	2.57
	吉田川	大和町	7.1	1.66	8月26日	6.0	1.4
	竹林川	富谷町	検出せず	検出せず	8月26日	12.0	2.81

※粗飼料の放射性セシウムの暫定許容値は100Bq/kg(水分含量80%換算)であり、実測値を水分含量80%へ補正しています。

※分析機関:財団法人 宮城県公衆衛生協会

※分析方法:農林水産省「放射能測定マニュアル」に準拠

【北上川下流河川事務所管内】堤防刈草の放射性物質モニタリング調査

平成27年度 堤防除草の調査結果状況一覧

調査箇所			2回目 測定結果			(参考)1回目 測定結果	
出張所名	河川名	市町村名 (旧市町村名)	実測値:測定値 (Bq/kg)	補正值:水分80%補正值 (Bq/kg)	測定月日	実測値:測定値 (Bq/kg)	補正值:水分80%補正值 (Bq/kg)
大崎	江合川	大崎市 (小牛田町)	3.8	0.89	8月20日	3.4	0.8
	鳴瀬川	大崎市 (三本木町)	検出せず	検出せず	8月19日	9.8	2.29
鹿島台	鳴瀬川	大崎市 (鹿島台町)	11.0	2.57	8月21日	31.5	7.37
	鳴瀬川	大崎市 (松山町)	検出せず	検出せず	8月18日	検出せず	検出せず
飯野川	北上川	石巻市 (桃生町)	検出せず	検出せず	8月19日	11	2.57
	旧北上川	登米市 (豊里町)	検出せず	検出せず	8月19日	検出せず	検出せず
米谷	北上川	登米市 (登米町)	4.4	1.03	9月1日	16.0	3.74
	北上川	登米市 (中田町)	11.0	2.57	9月1日	13.0	3.04
涌谷	旧北上川	石巻市 (河南町)	検出せず	検出せず	8月24日	2.6	0.61
	江合川	涌谷町	検出せず	検出せず	8月24日	12.0	2.81
鳴瀬	鳴瀬川	東松島市 (鳴瀬町)	13.0	3.04	8月21日	検出せず	検出せず
	吉田川	松島町	13.0	3.04	8月24日	検出せず	検出せず
	吉田川	大郷町	16.9	3.95	8月24日	17.3	4.05
	吉田川	大郷町	11.0	2.57	8月24日	16.0	3.74
	吉田川	大和町	8.3	1.94	8月24日	12.0	2.81
	竹林川	富谷町	20.6	4.82	8月24日	14.0	3.28

※粗飼料の放射性セシウムの暫定許容値は100Bq/kg(水分含量80%換算)であり、実測値を水分含量80%へ補正している。

※分析機関:財団法人 宮城県公衆衛生協会

※分析方法:農林水産省「放射能測定マニュアル」に準拠

2回目堤防刈草の調査結果一覧

出張所名	調査箇所			1回目堤防除草の測定結果			2回目堤防除草の測定結果		
	NO	河川名	旧市町村名	実測値:測定値 (Bq/kg)	計算値: 水分80%補正值 (Bq/kg)	分析月日: 1回目 (測定月日)	実測値:測定値 (Bq/kg)	計算値: 水分80%補正值 (Bq/kg)	分析月日: 1回目 (測定月日)
大崎 (11)	1	江合川	涌谷町	検出せず	検出せず	5月14日	4.3	1.01	8月23日
	2	江合川	小牛田町	3.7	0.87	5月14日			
	3	江合川	小牛田町	検出せず	検出せず	5月14日			
	4	江合川	小牛田町	検出せず	検出せず	5月14日			
	5	江合川	小牛田町	2.3	0.54	5月14日			
	6	江合川	小牛田町	2.1	0.49	5月14日			
	7	新江合川	古川市	検出せず	検出せず	5月14日			
	8	鳴瀬川	三本木町	10.3	2.41	5月14日			
	9	鳴瀬川	三本木町	13.7	3.21	5月14日			
	10	鳴瀬川	三本木町	15.9	3.72	5月14日			
	11	多田川	三本木町	14.3	3.35	5月14日			
小計 11箇所									
鹿島台 (8)	12	鳴瀬川	鹿島台町	139	32.53	5月15日	87.0	20.35	8月26日
	13	鳴瀬川	鹿島台町	12.2	2.85	5月31日			
	14	鳴瀬川	松山町	8.7	2.04	5月15日			
	15	鳴瀬川	小牛田町	1月4日	1.03	5月15日			
	16	鳴瀬川	松山町	17	3.98	5月15日			
	17	鳴瀬川	小牛田町	検出せず	検出せず	5月15日			
	18	吉田川	大郷町	75	17.55	5月15日			
19	吉田川	大郷町	29	6.79	5月31日				
小計 8箇所									
飯野川 (9)	20	北上川	河北町	5.2	1.22	5月11日	8.1	1.89	8月23日
	21	北上川	河北町	検出せず	検出せず	5月11日			
	22	北上川	河北町	2.9	0.68	5月11日			
	23	北上川	河北町	検出せず	検出せず	5月10日			
	24	北上川	河北町	検出せず	検出せず	5月11日			
	25	北上川	桃生町	4.5	1.05	5月11日			
	26	旧北上川	桃生町	検出せず	検出せず	5月11日			
	27	旧北上川	豊里町	2.3	0.54	5月11日			
28	旧北上川	豊里町	検出せず	検出せず	5月11日				
小計 9箇所									
米谷 (9)	29	北上川	津山町	21.8	5.1	5月14日	43.0	10.06	9月6日
	30	北上川	登米町	35	8.19	5月14日			
	31	北上川	米山町	22.7	5.31	5月14日			
	32	北上川	中田町	49	11.47	5月14日			
	33	北上川	中田町	173	40.48	6月7日			
	34	北上川	東和町	28.8	6.74	5月14日			
	35	北上川	東和町	9.2	2.15	5月14日			
	36	北上川	中田町	18.1	4.24	5月15日			
	37	北上川	東和町	36	8.42	5月15日			
小計 9箇所									
涌谷 (11)	38	旧北上川	石巻市	4.3	1.01	5月13日	14.6	3.42	8月27日
	39	旧北上川	石巻市	17.4	4.07	5月13日			
	40	旧北上川	河南町	6.5	1.52	5月13日			
	41	旧北上川	河南町	5.9	1.38	5月14日			
	42	旧北上川	河南町	7	1.64	5月14日			
	43	旧北上川	桃生町	2.5	0.59	5月14日			
	44	旧北上川	河南町	4.5	1.05	5月14日			
	45	江合川	涌谷町	27.5	6.44	5月14日			
	46	江合川	涌谷町	10.3	2.41	5月14日			
	47	江合川	涌谷町	8.6	2.01	5月14日			
	48	江合川	涌谷町	5.8	1.36	5月14日			
小計 11箇所									
鳴瀬 (15)	49	鳴瀬川	鳴瀬町	39	9.13	5月15日	149.0	34.85	8月28日
	50	鳴瀬川	鳴瀬町	30	7.02	5月15日			
	51	鳴瀬川	鳴瀬町	30.1	7.04	5月15日			
	52	吉田川	鳴瀬町	17.6	4.12	5月15日			
	53	吉田川	松島町	142	33.23	5月14日			
	54	吉田川	松島町	43	10.06	5月30日			
	55	吉田川	大郷町	76	17.78	5月14日			
	56	吉田川	大郷町	51	11.93	5月30日			
	57	吉田川	大郷町	88	20.59	5月14日			
	58	吉田川	大郷町	37	8.66	5月30日			
	59	吉田川	大郷町	32	7.49	5月14日			
	60	吉田川	大和町	40	9.36	5月14日			
	61	吉田川	大和町	39	9.13	5月14日			
	62	竹林川	富谷町	99	23.17	5月14日			
	63	竹林川	富谷町	78	18.25	5月30日			
小計 15箇所									
合計 63箇所									

※ 粗飼料の放射性セシウムの暫定許容値は100Bq/kg(水分含量80%換算)であり、実測値を水分含量80%へ補正している。

※ 分析機関:財団法人 宮城県公衆衛生協会

※ 分析方法:農林水産省「放射能測定マニュアル」に準拠

1回目堤防刈草の調査結果一覧

出張所名	調査箇所			1回目堤防除草の測定結果		
	NO	河川名	旧市町村名	実測値:測定値 (Bq/kg)	計算値:水分80%補正值 (Bq/kg)	分析月日:1回目 (測定月日)
大崎 (11)	1	江合川	涌谷町	検出せず	検出せず	5月14日
	2	江合川	小牛田町	3.7	0.87	5月14日
	3	江合川	小牛田町	検出せず	検出せず	5月14日
	4	江合川	小牛田町	検出せず	検出せず	5月14日
	5	江合川	小牛田町	2.3	0.54	5月14日
	6	江合川	小牛田町	2.1	0.49	5月14日
	7	新江合川	古川市	検出せず	検出せず	5月14日
	8	鳴瀬川	三本木町	10.3	2.41	5月14日
	9	鳴瀬川	三本木町	13.7	3.21	5月14日
	10	鳴瀬川	三本木町	15.9	3.72	5月14日
	11	多田川	三本木町	14.3	3.35	5月14日
小計 11箇所						
鹿島台 (8)	12	鳴瀬川	鹿島台町	139	32.53	5月15日
	13	鳴瀬川	鹿島台町	12.2	2.85	5月31日
	14	鳴瀬川	松山町	8.7	2.04	5月15日
	15	鳴瀬川	小牛田町	1月4日	1.03	5月15日
	16	鳴瀬川	松山町	17	3.98	5月15日
	17	鳴瀬川	小牛田町	検出せず	検出せず	5月15日
	18	吉田川	大郷町	75	17.55	5月15日
19	吉田川	大郷町	29	6.79	5月31日	
小計 8箇所						
飯野川 (9)	20	北上川	河北町	5.2	1.22	5月11日
	21	北上川	河北町	検出せず	検出せず	5月11日
	22	北上川	河北町	2.9	0.68	5月11日
	23	北上川	河北町	検出せず	検出せず	5月10日
	24	北上川	河北町	検出せず	検出せず	5月11日
	25	北上川	桃生町	4.5	1.05	5月11日
	26	旧北上川	桃生町	検出せず	検出せず	5月11日
	27	旧北上川	豊里町	2.3	0.54	5月11日
28	旧北上川	豊里町	検出せず	検出せず	5月11日	
小計 9箇所						
米谷 (9)	29	北上川	津山町	21.8	5.1	5月14日
	30	北上川	登米町	35	8.19	5月14日
	31	北上川	米山町	22.7	5.31	5月14日
	32	北上川	中田町	49	11.47	5月14日
	33	北上川	中田町	173	40.48	6月7日
	34	北上川	東和町	28.8	6.74	5月14日
	35	北上川	東和町	9.2	2.15	5月14日
	36	北上川	中田町	18.1	4.24	5月15日
	37	北上川	東和町	36	8.42	5月15日
小計 9箇所						
涌谷 (11)	38	旧北上川	石巻市	4.3	1.01	5月13日
	39	旧北上川	石巻市	17.4	4.07	5月13日
	40	旧北上川	河南町	6.5	1.52	5月13日
	41	旧北上川	河南町	5.9	1.38	5月14日
	42	旧北上川	河南町	7	1.64	5月14日
	43	旧北上川	桃生町	2.5	0.59	5月14日
	44	旧北上川	河南町	4.5	1.05	5月14日
	45	江合川	涌谷町	27.5	6.44	5月14日
	46	江合川	涌谷町	10.3	2.41	5月14日
	47	江合川	涌谷町	8.6	2.01	5月14日
	48	江合川	涌谷町	5.8	1.36	5月14日
小計 11箇所						
鳴瀬 (15)	49	鳴瀬川	鳴瀬町	39	9.13	5月15日
	50	鳴瀬川	鳴瀬町	30	7.02	5月15日
	51	鳴瀬川	鳴瀬町	30.1	7.04	5月15日
	52	吉田川	鳴瀬町	17.6	4.12	5月15日
	53	吉田川	松島町	142	33.23	5月14日
	54	吉田川	松島町	43	10.06	5月30日
	55	吉田川	大郷町	76	17.78	5月14日
	56	吉田川	大郷町	51	11.93	5月30日
	57	吉田川	大郷町	88	20.59	5月14日
	58	吉田川	大郷町	37	8.66	5月30日
	59	吉田川	大郷町	32	7.49	5月14日
	60	吉田川	大和町	40	9.36	5月14日
	61	吉田川	大和町	39	9.13	5月14日
	62	竹林川	富谷町	99	23.17	5月14日
	63	竹林川	富谷町	78	18.25	5月30日
小計 15箇所						
合計 63箇所						

※ 粗飼料の放射性セシウムの暫定許容値は100Bq/kg(水分含量80%換算)であり、実測値を水分含量80%へ補正している。

※ 分析機関:財団法人 宮城県公衆衛生協会

※ 分析方法:農林水産省「放射能測定マニュアル」に準拠

2回目堤防刈草の調査結果一覧

出張所名	調査箇所			2回目堤防刈草の測定結果		
	NO	河川名	旧市町村名	実測値:測定値	計算値:水分80%補正值	分析月日:2回目
				(Bq/kg)	(Bq/kg)	(測定月日)
大崎 (2)	6	江合川	小牛田町	12	2.8	9月19日
	9	鳴瀬川	三本木町	検出せず	検出せず	9月19日
小計 2箇所						
鹿島台 (4)	13	鳴瀬川	鹿島台町	検出せず	検出せず	9月13日
	15	鳴瀬川	小牛田町	検出せず	検出せず	9月6日
	16	鳴瀬川	松山町	49	11.3	9月13日
	18	鳴瀬川	古川市	検出せず	検出せず	9月6日
小計 4箇所						
飯野川 (2)	24	北上川	河北町	25	5.8	9月13日
	27	北上川	桃生町	17	3.9	9月11日
小計 2箇所						
米谷 (3)	31	北上川	津山町	7.2	1.7	9月18日
	33	北上川	登米町	43	9.9	9月18日
	40	北上川	中田町	27	6.2	9月18日
小計 3箇所						
涌谷 (3)	42	旧北上川	石巻市	61	14.0	9月13日
	44	旧北上川	河南町	12	2.8	9月13日
	48	旧北上川	河南町	45	10.4	9月3日
小計 3箇所						
鳴瀬 (4)	55	鳴瀬川	鳴瀬町	21.5	4.9	9月18日
	58	吉田川	大郷町	331	76.1	9月6日
	60	吉田川	大郷町	187	43.0	9月6日
	63	竹林川	富谷町	24.1	5.5	9月12日
小計 4箇所						
合計 18箇所						

※ 粗飼料の放射性セシウムの暫定許容値は100Bq/kg(水分含量80%換算)であり、実測値を水分含量80%へ補正している。

※ 分析機関:財団法人 宮城県公衆衛生協会

※ 分析方法:農林水産省「放射能測定マニュアル」に準拠

堤防刈草の放射性物質モニタリング調査「北上川下流河川事務所管内」

調査結果状況一覧

出張所名	調査箇所			測定結果		
	NO	河川名	旧市町村名	測定値 (Bq/kg)	水分80%補正值 (Bq/kg)	分析月日 (測定月日)
大崎	1	江合川	涌谷町	29	6.7	6月11日
	2	江合川	小牛田町	17.9	4.1	6月11日
	3	江合川	小牛田町	検出せず	検出せず	6月11日
	4	江合川	小牛田町	検出せず	検出せず	6月11日
	5	江合川	小牛田町	25	5.8	6月11日
	6	江合川	小牛田町	66	15.2	6月11日
	7	新江合川	古川市	7.7	1.8	6月11日
	8	鳴瀬川	古川市	検出せず	検出せず	6月20日
	9	鳴瀬川	三本木町	68	15.6	6月12日
	10	鳴瀬川	三本木町	検出せず	検出せず	6月12日
	11	鳴瀬川	三本木町	検出せず	検出せず	6月12日
	12	多田川	三本木町	29	6.7	6月12日
小計 12箇所						
鹿島台	13	鳴瀬川	鹿島台町	検出せず	検出せず	6月7日
	14	鳴瀬川	松山町	74	17.0	6月11日
	15	鳴瀬川	小牛田町	153	35.2	6月12日
	16	鳴瀬川	松山町	94	21.6	6月12日
	17	鳴瀬川	小牛田町	15	3.5	6月19日
	18	鳴瀬川	古川市	219	50.4	6月12日
	19	鳴瀬川	松山町	79	18.2	6月18日
20	吉田川	大郷町	27	6.2	6月7日	
小計 8箇所						
飯野川	21	北上川	河北町	18.7	4.3	6月27日
	22	北上川	河北町	検出せず	検出せず	6月27日
	23	北上川	河北町	検出せず	検出せず	6月27日
	24	北上川	河北町	81	18.6	6月28日
	25	北上川	河北町	31	7.1	6月19日
	26	北上川	河北町	28	6.4	6月22日
	27	北上川	桃生町	60	13.8	6月6日
	28	旧北上川	桃生町	19.9	4.6	6月21日
	29	旧北上川	豊里町	25	5.8	6月8日
	30	旧北上川	豊里町	4.5	1.0	6月23日
小計 10箇所						
米谷	31	北上川	津山町	76	17.5	6月8日
	32	北上川	登米町	33	7.6	6月19日
	33	北上川	登米町	184	42.3	6月8日
	34	北上川	登米町	136	31.3	6月19日
	35	北上川	登米町	13.4	3.1	6月19日
	36	北上川	登米町	47	10.8	6月8日
	37	北上川	中田町	34	7.8	6月8日
	38	北上川	東和町	15.9	3.7	6月8日
	39	北上川	東和町	8.8	2.0	6月8日
	40	北上川	中田町	32.9	7.6	6月8日
	41	北上川	東和町	21.4	4.9	6月8日
小計 11箇所						
涌谷	42	旧北上川	石巻市	64	14.7	6月12日
	43	旧北上川	石巻市	検出せず	検出せず	6月19日
	44	旧北上川	河南町	40	9.2	6月15日
	45	旧北上川	河南町	5.4	1.2	6月15日
	46	旧北上川	河南町	検出せず	検出せず	6月19日
	47	旧北上川	桃生町	5.3	1.2	6月19日
	48	旧北上川	河南町	150	34.5	6月15日
	49	江合川	涌谷町	検出せず	検出せず	6月19日
	50	江合川	涌谷町	検出せず	検出せず	6月19日
	51	江合川	涌谷町	検出せず	検出せず	6月13日
	52	江合川	涌谷町	5.8	1.3	6月15日
小計 11箇所						
鳴瀬	53	鳴瀬川	鳴瀬町	15	3.5	6月11日
	54	鳴瀬川	鳴瀬町	4.4	1.0	6月11日
	55	鳴瀬川	鳴瀬町	31	7.1	6月11日
	56	吉田川	鳴瀬町	16.3	3.7	6月11日
	57	吉田川	松島町	96	22.1	6月12日
	58	吉田川	大郷町	160	36.8	6月12日
	59	吉田川	大郷町	85	19.6	6月12日
	60	吉田川	大郷町	140	32.2	6月12日
	61	吉田川	大和町	66	15.2	6月12日
	62	吉田川	大和町	60	13.8	6月12日
	63	竹林川	富谷町	99	22.8	6月12日
小計 11箇所						
合計 63箇所						

※ 粗飼料の放射性セシウムの暫定許容値は100Bq/kg(水分含量80%換算)であり、実測値を水分含量80%へ補正している。

※ 分析機関:財団法人 宮城県公衆衛生協会

※ 分析方法:農林水産省「放射能測定マニュアル」に準拠