

米谷出張所だより

米谷出張所は、岩手県境から分流施設上流までの北上川を管理しています。
ここでは、出張所管内での様々な活動をお知らせいたします。

降雨により北上川の水位が上昇しました

東北地方では、7月7日以降活発な前線の影響で降雨が続き、米谷出張所管内の水位も平常時に比べ大幅に上昇しました。管内を巡視した結果、緊急に対応する異状はありませんでした。増水時は、河岸の崩落が発生する恐れがあり、危険ですので川に近づかないようお願いいたします。

		水位上昇前 (7月6日00時00分)	最高水位	※参考情報 令和元年10月 (台風19号)最高水位
①	大泉水位観測所	0.11m	7.09m (7月10日11時00分)	8.00m
②	米谷水位観測所	4.55m	9.59m (7月10日13時00分)	10.42m
③	登米水位観測所	3.68m	7.81m (7月10日13時00分)	8.52m

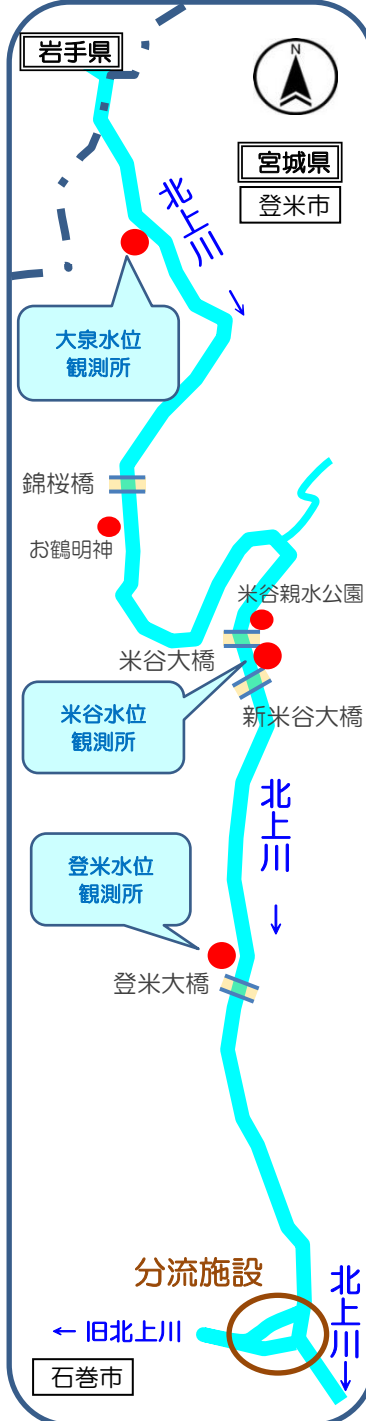


お鶴明神



米谷親水公園

米谷出張所管内図



増水してサイクリングロードが見えなくなりました。水で足を取られるので近づかないで。
今回の水位の上昇で、米谷出張所管内の15樋門・樋管の操作員の方たちが出動し、昼夜を問わず、最長3日間に渡ってご尽力いただきました。地域のみなさんの安全や暮らしは、水門等水位観測員によって守られています。

「河川愛護月間」絵手紙募集中!

～せせらぎに ほくも魚も すきとおる～



国土交通省では、7月1日～7月31日を河川愛護月間とし、河川環境の保全・再生の取り組みを推進しております。本活動の一環として、絵手紙作品を募集しております。皆様からのご応募をお待ちしております!

テーマ: 「川遊び～川での思い出・川への思い～」

応募資格: 河川愛護月間の趣旨に賛同して頂ける方。年齢、性別、職業などの制限はありません。(応募できる作品は一人一作品です)

締め切り: 令和6年10月11日(金)まで(当日必着)

送付先・お問い合わせ等

(送付先) 〒100-8918 東京都千代田区霞が関2-1-3

国土交通省水管理・国土保全局治水課内「河川愛護月間」絵手紙募集係

(問合せ先等) 国土交通省水管理・国土保全局治水課管理係 03-5253-8111



詳しくはこちらのQRコードにアクセス☆



いざ!!! といふときのために、水害への備えをしましょう。



7月～9月は、北上川で洪水が心配される時期です。

令和5年は、7月に前線の影響で秋田県を中心に、8月には台風の影響で線状降水帯が発生し、岩手県・福島県で記録的な大雨になり、甚大な洪水被害が発生しました。7月の大雨では、大曲の花火大会で知られる雄物川で排水ポンプ車による排水活動を行うほどの被害がありました。近年、雨の降り方は局地化・集中化し、全国どこでも同様の豪雨被害が発生してもおかしくありません。

そこで、いざという時に役立つ水害への備えを紹介します。

事前の備え

①避難場所・避難経路は事前に確認!!!

※あなたが住んでいる地域で、発生が予想される浸水被害や土砂災害について知ることが大切。

※安全な避難を行うためには、避難場所・避難経路を事前に確認しておくことが大切。

※洪水ハザードマップなどを活用して、適切な避難方法を考えよう。なお、洪水ハザードマップは市町村のホームページなどから入手可能です。

[登米市のハザードマップは右記のwebサイトでご覧いただけます。]

<https://www.city.tome.miyagi.jp/somu-somu/kurashi/anzen/bosai/hazardmap/map.html>

②非常時の持ち出し品は、事前に準備!!!

※貴重品や衣類、非常用食品などを準備しておきましょう。

※懐中電灯やラジオの準備も大切です。



大切なペットのごはんやお薬も忘れずにね!

お薬手帳も大事だよ! 充電器もね。



台風などが近づいたら...

③気象情報や河川情報に注意!!!

※水害時の避難行動をとるためには、付近で流れる河川の水位の情報や雨の情報、気象予報などの把握が重要です。

河川の水位や雨の情報は、テレビ・ラジオ・インターネットなどから入手できます。

※また、自治体から出される避難情報などについても、情報の入手方法を事前に確認し、情報に注意しましょう。

スマートフォン

川の防災情報スマホ

検索

<https://www.river.go.jp/s>

インターネット

川の防災情報

検索

<https://www.river.go.jp>



テレビ

河川の水位・雨量をテレビのデータ放送で見ることができます。

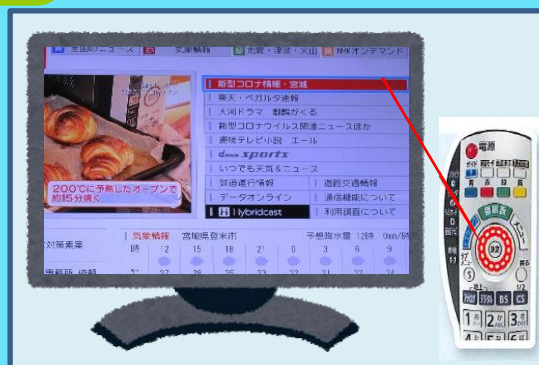
1



NHK総合に合わせ、リモコンの「dボタン」を押します。

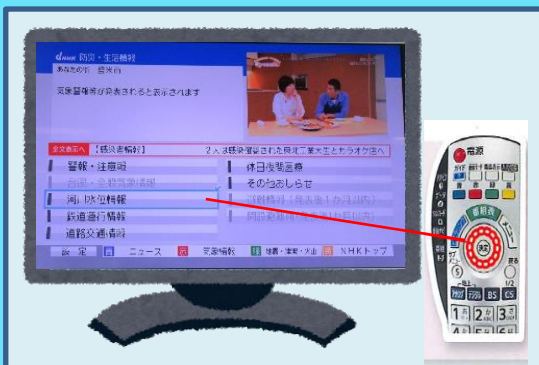
※dボタンの位置は、テレビのメーカーによって異なります。

2



データ放送画面の、「防災・生活情報」を選び、リモコンの決定ボタンを押します。

3



「河川水位情報」を選び、リモコンの決定ボタンを押します。

4



「注意や警戒が必要な基準水位に達した観測所」を表示します。

制定50周年

せせらぎに ほくも魚も すきとおる

河川愛護月間

7月は、河川愛護月間です。



国土交通省 東北地方整備局 北上川下流河川事務所 米谷出張所

〒987-0902 宮城県登米市東和町米谷字古館5-4 TEL 0220(42)2211 FAX 0220(42)2249

北上川下流河川事務所ホームページ URL : <https://www.thr.mlit.go.jp/karyuu/>

