

米谷出張所だより

〈令和3年7月15日〉

米谷出張所は、岩手県境から分流施設上流までの北上川を管理しています。
ここでは、出張所管内での様々な活動をお知らせいたします。

～梅雨本番に備えて～

水防団と合同で河川を巡視しました。

米谷出張所では、梅雨本番に備えて管理している各地区(登米市津山、登米、中田、東和地区)の重要水防箇所(※)の確認や、水防資材の確認を宮城県・登米市・水防団などの関係機関と合同で6月15日に河川巡視を行いました。

また、巡視の後は洪水時に迅速かつ適切な対応を行えるよう、水防活動に必要な情報の共有と減災に向けての意見交換会を行いました。

(※)【重要水防箇所】とは？
洪水時に危険が予想され、重点的に巡視点検が必要な箇所。



もしも…に備えて、説明に耳を傾けます。



各地区の【水防倉庫】の水防資材を確認



夏休み前の河川施設の安全利用点検を実施しました！

国土交通省では、夏休み前に河川公園や船着場などの水辺空間を安全に利用できるよう、施設管理者と合同で安全利用点検を行っています。米谷出張所では、7月5日(月)に管内5施設の点検を実施しました。点検の結果、1箇所設備の不具合が確認され、使用禁止等の措置をしました。



米谷親水公園のベンチ
(老朽化のため使用禁止)



登米船着場での点検の様子





いざ！！という時のために、水害への備えをしましょう。



7月～9月は、北上川で洪水が心配される時期です。
 令和2年7月豪雨では、熊本県の球磨川や山形県の最上川で梅雨前線や線状降水帯の影響で河川の氾濫による家屋浸水など、甚大な被害が発生しました。また、近年の雨の降り方は局地化・集中化し、全国のどこでも同様の豪雨被害が発生してもおかしくありません。

そこで、いざという時に役立つ水害への備えを紹介します。

事前の備え



大切なペットのごはんやお薬も忘れずにね！
 コロナ対策グッズも準備しないと(;´Д`)



①避難場所・避難経路は事前に確認！！

- ※あなたが住んでいる地域で、発生が予想される浸水被害や土砂災害について知ることが大切。
- ※安全な避難を行うためには、避難場所・避難経路を事前に確認しておくことが大切。
- ※洪水ハザードマップなどを活用して、適切な避難方法を考えよう。なお、洪水ハザードマップは市町村のホームページなどから入手可能です。

【登米市のハザードマップは右記のwebサイトでご覧いただけます。】

<https://www.city.tome.miyagi.jp/somu-somu/kurashi/anzen/bosai/hazardmap/map.html>

②非常時の持ち出し品は、事前に準備！！

- ※貴重品や衣類、非常用食品などを準備しておきましょう。
- ※懐中電灯やラジオの準備も大切です。
- ※避難時の荷物は必要最低限にしましょう。

スマートフォン

川の防災情報スマホ

検索

<http://www.river.go.jp/s/>

インターネット


川の防災情報

検索

<http://www.river.go.jp/>



台風などが近づいたら...



③気象情報や河川情報に注意！！

- ※水害時の避難行動をとるためには、付近で流れる河川の水位の情報や雨の情報、気象予報などの把握が重要です。河川の水位や雨の情報は、テレビ・ラジオ・インターネットなどから入手できます。
- ※また、自治体から出される避難情報などについても、情報の入手方法を事前に確認し、情報に注意しましょう。

テレビ

河川の水位・雨量をテレビのデータ放送で見ることができます。

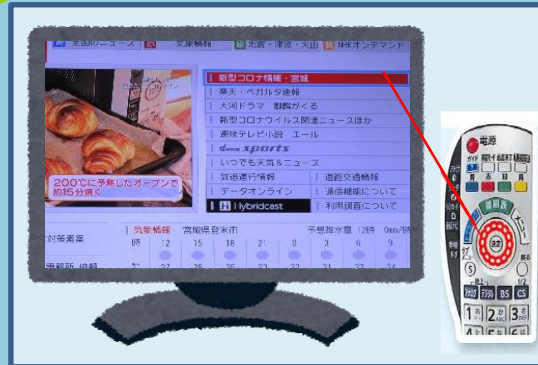
1



NHK総合に合わせ、リモコンの「dボタン」を押します。

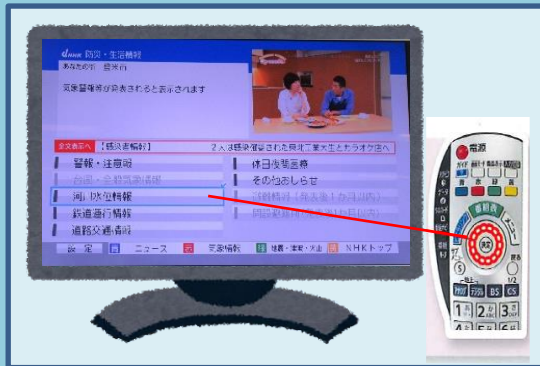
※dボタンの位置は、テレビのメーカーによって異なります。

2



データ放送画面の、「防災・生活情報・新型コロナ(宮城)」を選び、リモコンの決定ボタンを押します。

3



「河川水位情報」を選び、リモコンの決定ボタンを押します。

4



「注意や警戒が必要な基準水位に達した観測所」を表示します。

最新の気象情報を
こまめに
チェック！



国土交通省 東北地方整備局 北上川下流河川事務所 米谷出張所

〒987-0902 宮城県登米市東和町米谷字古館5-4 TEL 0220(42)2211 FAX 0220(42)2249

北上川下流河川事務所ホームページ URL : <http://www.thr.mlit.go.jp/karyuu/index.html>

