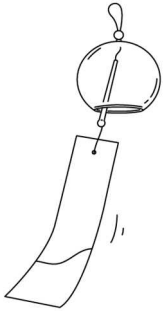


鹿島台出張所だより




鹿島台出張所は、鳴瀬川・吉田川の河川管理をしています。
ここでは、出張所管内の様々な活動をお知らせします。



北上川下流河川事務所では、
河川に関する情報を報告して頂く
“河川愛護モニター”さんに
活動していただいています。

鹿島台出張所管内では、美里町
感恩橋から野田橋までの鳴瀬川にて、
2年間モニターをお務めいただいた
高橋由美子さんに敬意を表して
感謝状を送りました。



感謝の気持ちをこめて…

河川愛護モニターさんへ

＊ ＊ 感謝状 ＊ ＊



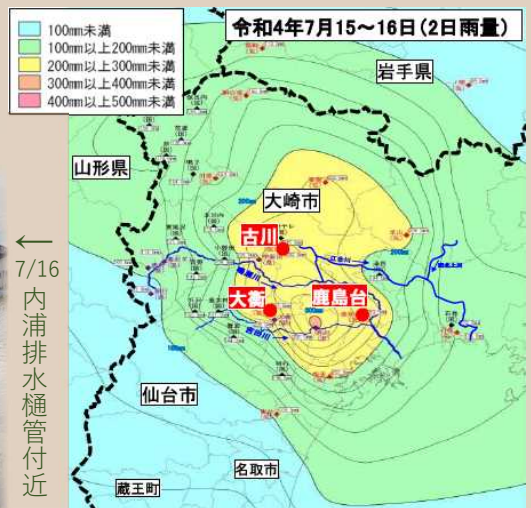
河川愛護モニターをお務め
いただいた高橋さん。
川や河川敷の様子や異状を、
地域目線で、きめ細やかに素敵な
文章で表現されるので、職員一同
毎月楽しみにしていました。
2年間ありがとうございました！



7月15日～ 前線に伴う大雨

7月15日から16日にかけて、宮城県を中心に非常に激しい降雨となりました。
大崎市鹿島台では72時間の雨量が277ミリ、24時間の雨量が248ミリと7月観測史上1位
となり、各地で浸水被害が相次ぎました。
鹿島台出張所からも排水ポンプ車が出動し、被災地域の
内水排除作業に尽力しました。

今後も台風などで雨量の
多くなる可能性が高い
時期が続きます。
避難行動の取り方や
災害への備えを、
今一度ご確認ください。



＊ ＊ ＊ ＊ ＊裏面で役立つ防災情報サイトをご紹介します！ ＊ ＊ ＊ ＊ ＊

防災情報を を集める

防災情報サイトを一覧できる

『防災ポータル』の活用



防災ポータルは、ハザードマップポータルや川の防災情報など、様々な機関が発信する防災情報を集約し、多言語でわかりやすく発信しているウェブサイトです。日頃から知ってほしい情報（被害想定や身の守り方など）や、災害時に見てほしい情報（被害状況や避難情報）を発信しており、平常時・災害時を問わず、様々な情報を入手することができます。

日頃から知ってほしい情報

- 被害想定
- 身の守り方
- 路線情報
- 私たちの取り組み

旅のお供！お役立ち情報

- 観光情報
- 路線情報



関係機関の
情報提供ツールを
一元化

災害時、見てほしい情報

- 被害状況
- 気象状況
- 逃げるための情報
- 交通・物流情報
- 被災者支援情報
- 安否情報
- ライフライン情報
- 地域の情報

▶ 様々な災害に対応



▶ 様々な言語に対応



※順次対応予定

防災ポータルを
チェック活用しよう！



防災ポータル

check!

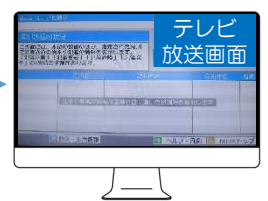
テレビのデータ放送画面でも、河川の水位情報や雨量を見ることができます。



データ放送画面の
「防災・生活情報」



「河川水位情報」



注意や警戒が必要な基準水位に
達した観測所が表示されます

お問い合わせ

国土交通省 東北地方整備局 北上川下流河川事務所 鹿島台出張所
〒989-4102 宮城県大崎市鹿島台木間塚字小谷地496-1
Tel. 0229-56-2617 / Fax. 0229-56-6153

管理エリア

【鳴瀬川】

左岸：7.8k～新志田橋（東松島市西福田地先～遠田郡美里町地先）
右岸：9.7k～新志田橋（宮城郡松島町地先～大崎市松山地先）

【吉田川】

左岸：9.7k～17.2k（宮城郡松島町地先～大崎市鹿島台地先）

【鞍坪川】

両岸：鳴瀬川合流点～1.1k（鳴瀬川合流点～東松島市西福田地先）

