

国道399号伊達橋 仮橋の開通日時について(お知らせ)

- 令和4年3月16日に発生した福島県沖を震源とする地震により被災した、国道399号伊達橋については、復旧に高い技術力を要することから、国の権限代行で実施しております。
- 復旧工事を進めるにあたり、工事に相当の期間を要するため、地域の交通確保のため、仮橋の設置を進めてまいりました。
- 今般、仮橋開通の日時が決定しましたのでお知らせいたします。

■国道399号 伊達橋 仮橋開通日

仮橋開通日時：令和5年10月29日（日） 11時

※ 当日11時から通行される方については、周辺道路等への影響がないよう、別添4のとおり指定の待機場所から通行を誘導いたします。

■伊達橋 仮橋の概要

- ・延長 L=301m (うち応急組立橋 76m)
関東地方整備局応急組立橋 42m
北海道開発局応急組立橋 34m
- ・幅員 W=7.5m (2車線)

※ 歩行者及び自転車は引き続き伊達橋歩道橋を通行ください。

■引き続き、伊達橋の一日も早い復旧に向け、国土交通省として全力で取り組んでまいりますので、ご理解・ご協力をよろしくお願いします。

<記者発表先>福島県政記者クラブ、福島市政記者クラブ

問 い 合 わ せ 先

<仮橋に関すること>

国土交通省 東北地方整備局 福島河川国道事務所
電話024-546-4331(代表)

副 所 長 伊藤 英和 (内線205)

<交通解放に関すること>

福島県 保原土木事務所
電話024-575-2151

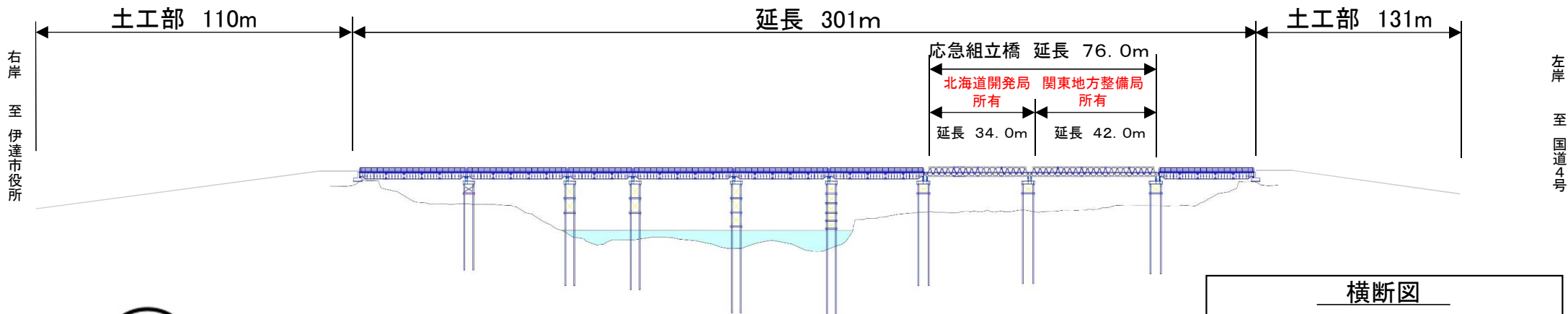
所 長 酒井 博之

位置図



伊達橋 仮橋一般図

側面図

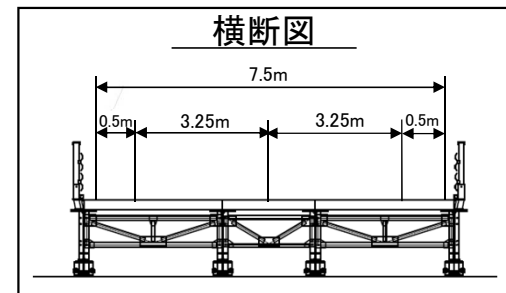


右岸
至
伊達市役所

左岸
至
国道4号

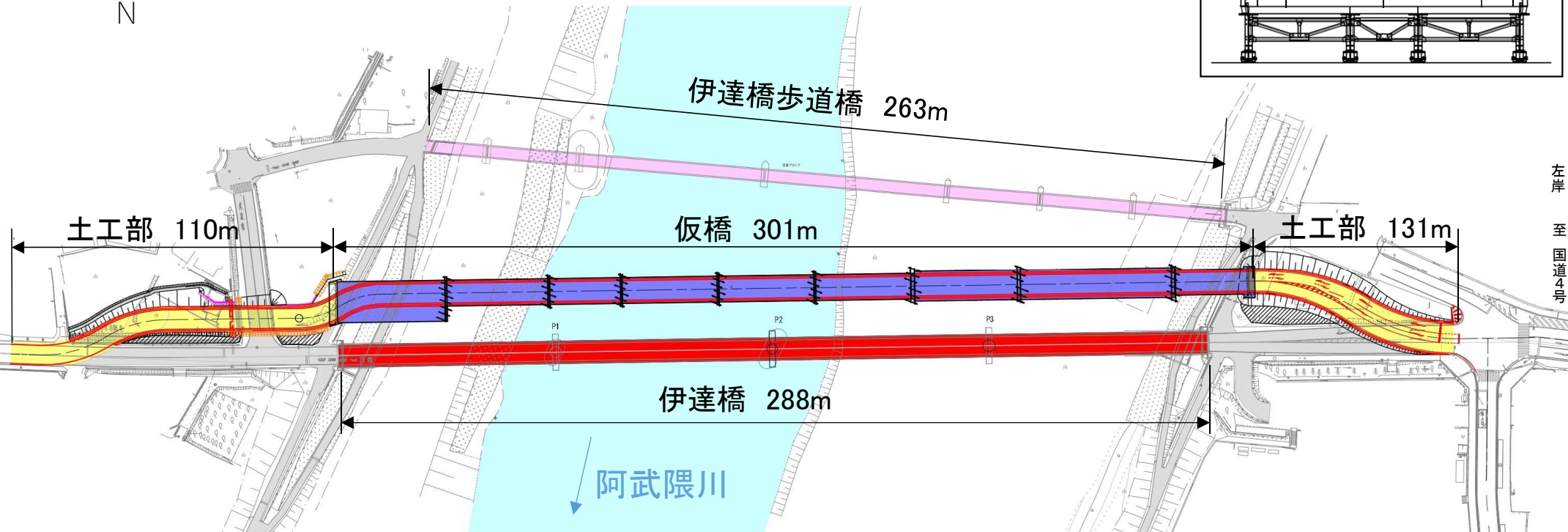


平面図



右岸
至
伊達市役所

左岸
至
国道4号



阿武隈川



至 伊達市役所

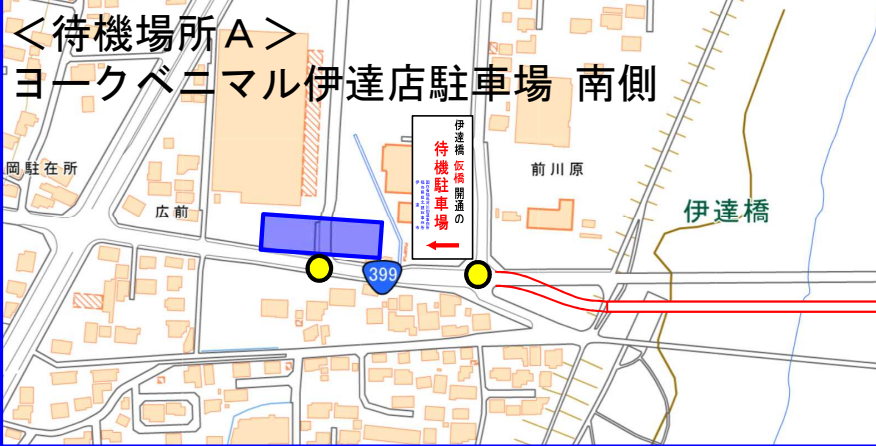
コンクリート床版撤去済み
トラス桁撤去中

橋台2基完了。橋脚8基完了。
上部工架設 301m完了

至 国道4号

別添4 伊達橋 仮橋開通時の待機場所について

- 仮橋の前後に並ぶことはできません。誘導員の指示に従い、以下の場所で待機をお願いします。
- 仮橋開通時刻の11時に通行したい方は、沿道からの出入り等に配慮し、以下の待機場所から誘導車で仮橋まで誘導いたします。誘導員の指示に従い、通行まで待機をお願いします。



出典：地理院地図に位置等を追記して掲載

