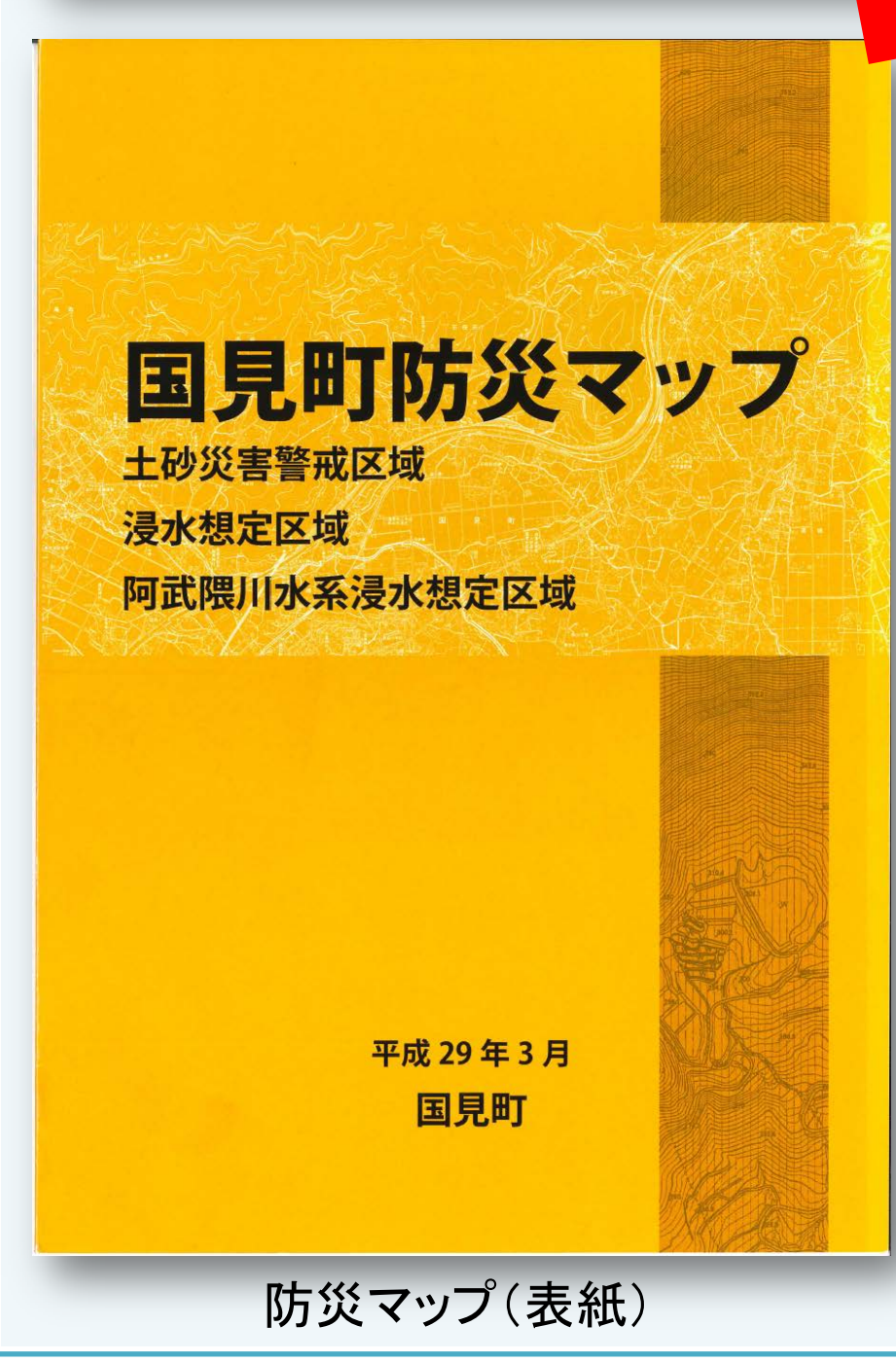


想定最大規模の浸水想定区域の公表に基づき 国見町防災マップ(洪水ハザードマップ)を更新しました

国見町防災マップとは

- 国土交通省では、阿武隈川の浸水想定区域図を従来の計画規模から、**想定最大規模に更新**（平成28年6月）
- これを受け国見町では、「国見町防災マップ」を更新し、**町内全世帯に配布済み**（平成29年3月）

町のHPで公開中 <http://www.town.kunimi.fukushima.jp/>



- [前回版からの変更・追加等]**
- 阿武隈川浸水想定区域の見直し
 - 土砂災害警戒区域指定(普蔵川)
 - 避難情報等の名称変更
 - Yahoo!防災速報「自治体からの緊急情報」配信開始
 - アンダーパス(冠水危険箇所)

避難に関する情報

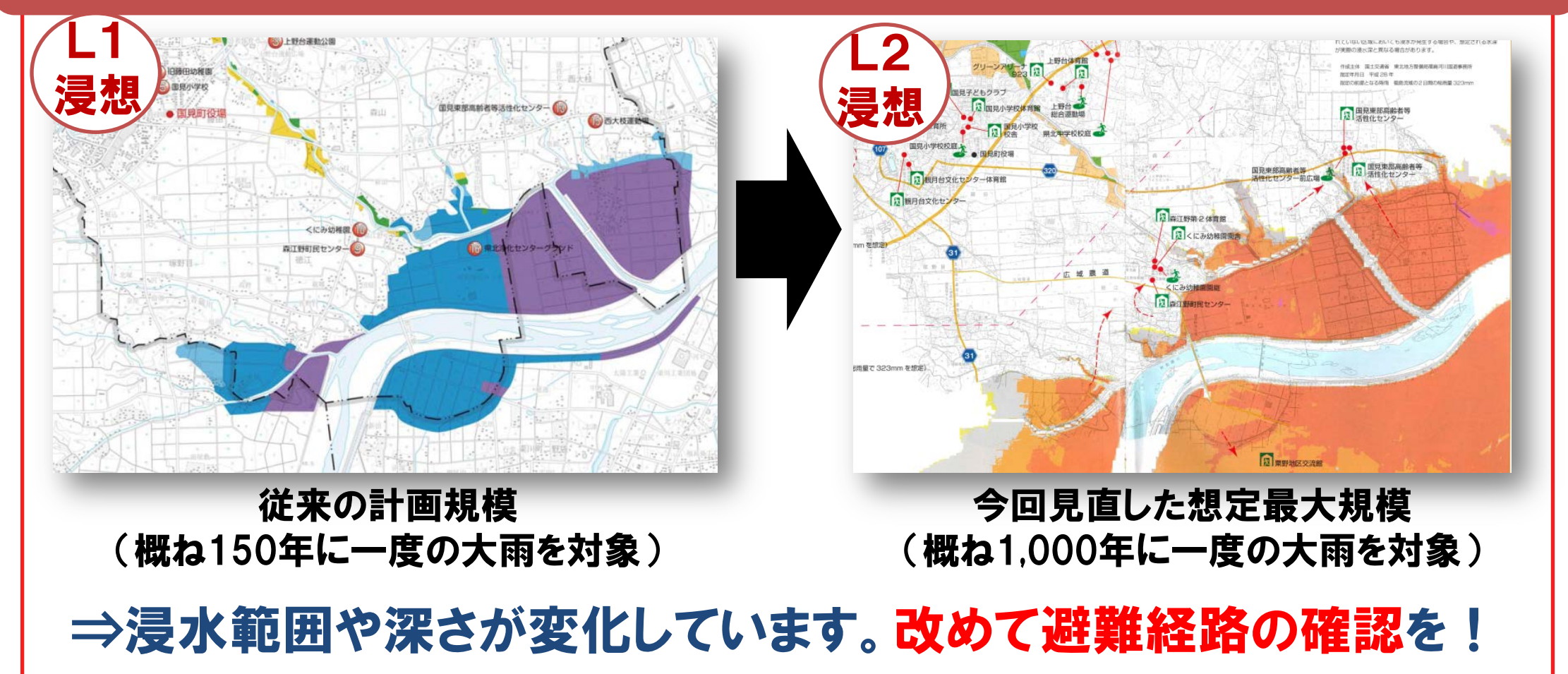
- H28.12通知の「避難準備情報等の名称変更」について住民に周知!
- 町からこんな情報を出します(避難に関する情報)

●災害の発生により危険が及ぶおそれがある場合などは町から避難に関する情報を発令しますので、速やかに行動を開始してください。

避難準備・高齢者等避難開始 **避難勧告** **避難指示(緊急)**

災害を予測して、避難の準備を呼びかけるために発令するものです。
 災害が発生するおそれがあるため、避難を促すために発令するものです。
 避難の危険が目の前に迫り、避難しなければ生命の危険が高まるおそれがあります。
 避難の状況に応じて適切に避難してください。

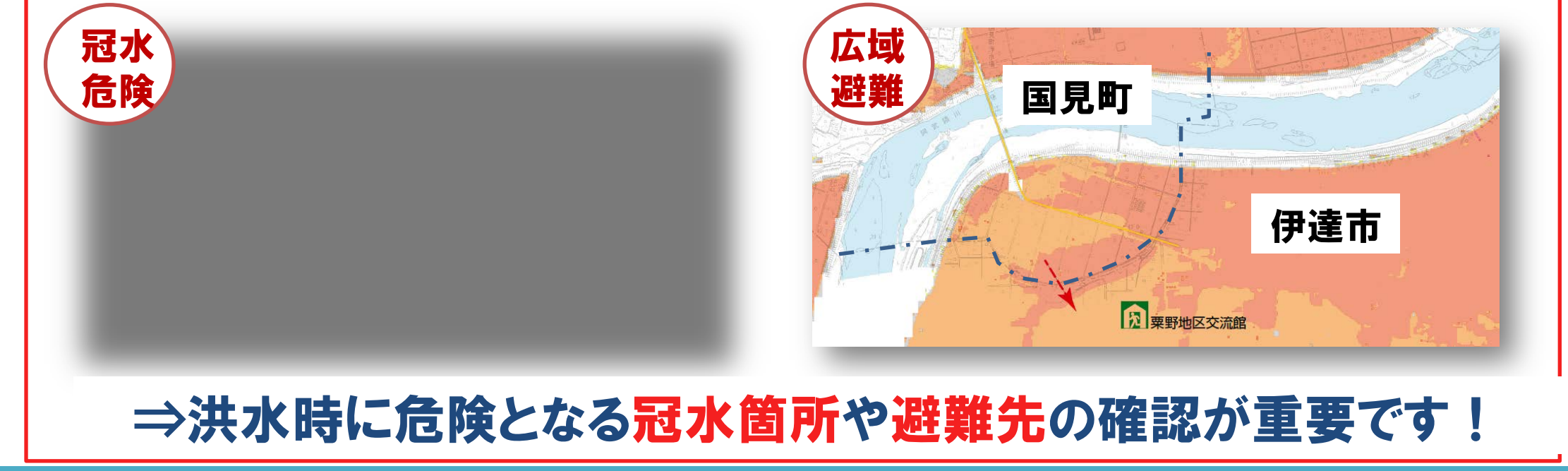
Point①：外力を「想定最大規模」に見直し!



Point②：家屋倒壊等はん濫想定危険区域を明示!



Point③：冠水危険箇所や町外広域避難を明示!



国見町では、平成27年5月水防法の改正に伴い、国河川（阿武隈川）の最大規模の降雨による洪水浸水想定区域が見直されたことから、国見町防災マップをあらたに作成しました。