

## 【防災情報】 台風19号接近に伴うダム防災情報 (第4報)

七ヶ宿ダムでは台風19号に伴う降雨による出水により、12日20時30分より「災害対策支部(警戒体制)」に移行し防災操作を実施してきましたが、ダム流入量が減少し、今後まとまった雨が予想されないことから防災操作を終了し、13日7時00分に「災害対策支部(注意体制)」に移行しました。  
河川の水位はしばらくの間、高い状態が続きます。引き続き充分な注意が必要です。

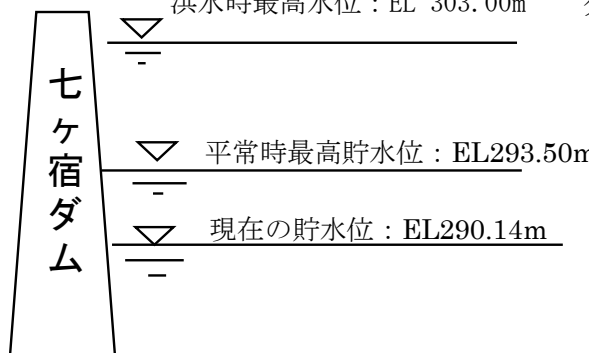
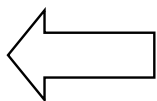
### 1. ダム流入量・放流量情報

令和元年10月13日7時00分現在のダム貯水池の状況は以下のとおりです。

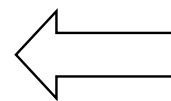
流入量は毎秒	242.44立方メートル
放流量は毎秒	15.76立方メートル
貯水池空き容量	54,750千立方メートル (利水容量を含む)
貯水位の標高	EL290.14メートル

ダムから下流に流す水の量：

1秒間に  
15.76m<sup>3</sup>



ダムに流れ込む水の量：  
1秒間に242.44m<sup>3</sup>



### 2. 被害及び復旧状況

現在、被害状況等の確認はされておられません。

### 3. 今後の見通し

ダムへの流入量は今後更に増加することが考えられます。今後も気象情報、河川情報に注意して下さい。

### 問い合わせ先

国土交通省 東北地方整備局 七ヶ宿ダム管理所

TEL 0224-37-2122 FAX 0224-37-2471

ホームページ <http://www.thr.mlit.go.jp/shichika/>

管理所長 高橋 一 (内線201)

専門職 工藤 勝 (内線330)