



国土交通省東北地方整備局

Tohoku Regional Bureau

Ministry of Land, Infrastructure, Transport and Tourism

記者発表

令和6年6月3日
国土交通省
福島河川国道事務所

大規模な出水に備え、阿武隈川沿川の水防団と ともに阿武隈川のパトロールを実施します！ ～令和6年度 阿武隈川上流重要水防箇所合同パトロールの実施～

大規模な出水に備え『重要水防箇所合同パトロール』を下記の
日程で実施しますのでお知らせします。

6月	6日(木)	福島市
	7日(金)	二本松市、本宮市、須賀川市
	10日(月)	郡山市
	11日(火)	玉川村、鏡石町、矢吹町
	13日(木)	伊達市、国見町、桑折町

例年出水に備え、水防団、各市町村、福島県、国土交通省が合同で、重要水防箇所のパトロールを行っています。

<パトロールの目的>

- ・河川管理者とともに各市町村・水防団が、阿武隈川での重要水防箇所を把握しておく事は、緊急時の水防活動や各市町村が避難指示等の発令、住民が避難を迅速、的確に行う上で、非常に重要なものとなります。

<パトロールのポイント>

- ・洪水時に堤防等の監視、巡視、水防活動を行うにあたり、特に注意する必要がある箇所(重要水防箇所)^{※1)}についてパトロールを行います。

※1) 計画規模の洪水に対して、特に注意する必要がある箇所を「越水(溢水)」、「堤体漏水」、「基盤漏水」、「水衝・洗掘」等の種別毎に重要水防箇所として位置づけています。

≪発表記者会：福島県政記者クラブ、福島市政記者クラブ、郡山記者クラブ、須賀川市記者クラブ≫

【問い合わせ先】

《阿武隈川上流洪水予報・水防連絡会》

事務局 国土交通省 東北地方整備局 福島河川国道事務所
福島県福島市黒岩字榎平36 TEL024(539)6129

河川管理課長 いのまた 猪股 いたる 格 (内線331)

参考

●阿武隈川上流「重要水防箇所合同パトロール」

1. 実施月日

伏黒出張所管内（福島市、伊達市等）：

令和6年6月 6日（木）、6月13日（木）

郡山出張所管内（郡山市、須賀川市等）：

令和6年6月 7日（金）、6月10日（月）、6月11日（火）

2. 行程 ～ 別紙行程表参考

合同パトロールの時間については、目安であり、当日の天候等により前後する場合があります。

≪取材場所・時間≫

6月6日（木）伏黒出張所管内 ⑤天神橋左岸 11:30～

※取材は、上記の場所でのみ受付します。

【6月6日（木）】伏黒出張所管内上流 1日目

1) 参加機関（参考）

機 関 名
福島県
県北建設事務所
福島市
福島地方気象台
福島河川国道事務所
計 5 機関

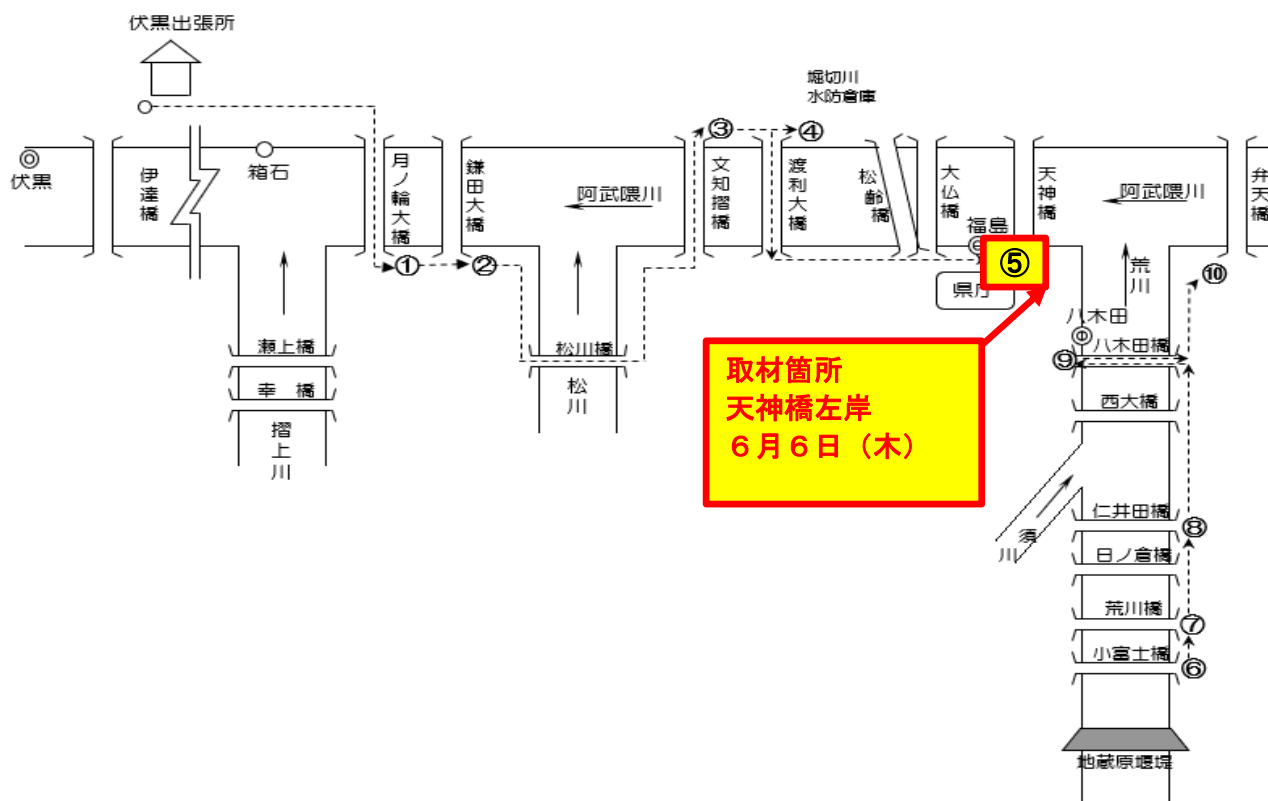
2) 参加対象水防団

	集合場所	時 間	対象水防団
①	月の輪大橋左岸上流	9:30	福島市第12分団
②	鎌田大橋左岸上流	10:00	福島市第11分団
③	文知摺橋右岸上流	10:30	福島市第10分団 福島市第3分団
④	渡利大橋右岸上流	11:00	福島市第7分団
⑤	天神橋左岸 取材箇所	11:30	福島市第1分団 福島市第2分団 福島市第5分団
⑥	小富士橋右岸	13:25	福島市第17分団
⑦	荒川橋右岸上流	13:55	福島市第21分団 福島市第39分団
⑧	仁井田橋右岸上流	14:35	福島市第36分団
⑨	八木田橋左岸下流	15:05	福島市第6分団 福島市第16分団 福島市第22分団
⑩	弁天橋左岸	15:35	福島市第8分団
	計		16分団

【集合場所について】

- ・ 水防団以外の各機関は9時15分までに伏黒出張所に集合して下さい。打合せ後に巡視に出発します。
- ・ 各水防団は、巡視経路図に示す箇所（丸数字付近）に集合して下さい。

3) 巡視経路



【6月7日（金）】郡山出張所管内上下流 1日目

1) 参加機関(参考)

機 関 名
県北建設事務所
県中建設事務所
二本松土木事務所
須賀川土木事務所
二本松市
本宮市
須賀川市
福島地方气象台
福島河川国道事務所
三春ダム管理所
計 10 機関

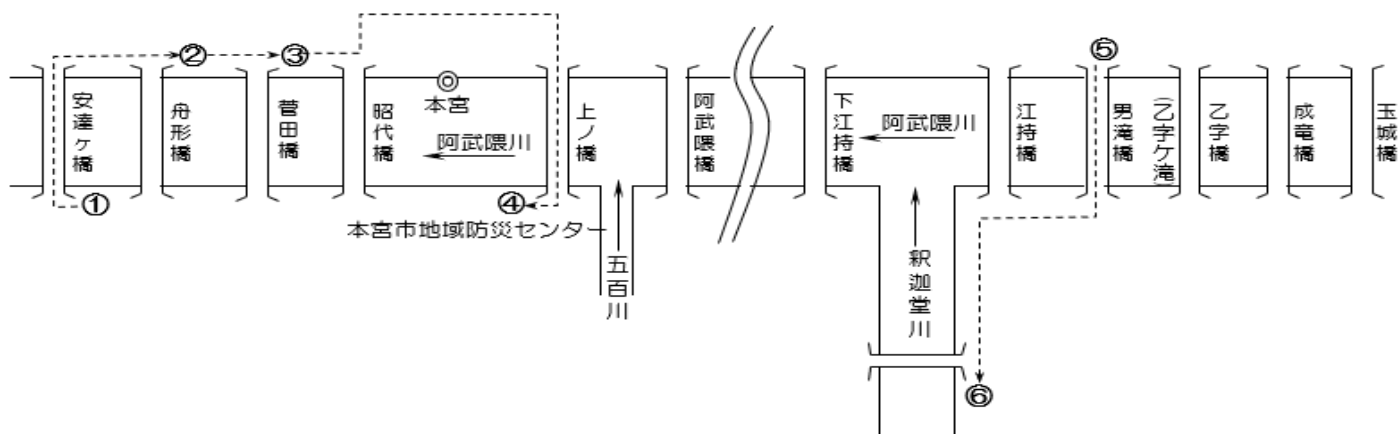
2) 参加対象水防団

	集合場所	時 間	対象水防団
①	安達ヶ橋左岸上流 (榎戸樋門)	9:15	二本松市安達地区隊第1分団 二本松市安達地区隊第3分団 二本松市二本松地区隊第3分団 二本松市二本松地区隊第6分団
②	舟形橋右岸上流	9:55	二本松市二本松地区隊第4分団 二本松市二本松地区隊第5分団
③	白沢揚水機場付近	10:35	本宮市白沢第2分団
④	上ノ橋左岸下流	11:25	本宮市本宮第1分団 本宮市本宮第2分団 本宮市本宮第7分団
⑤	男滝橋右岸	14:00	須賀川市第8分団
⑥	須賀川河川 防災ステーション	14:50	須賀川市第2分団 須賀川市第3分団 須賀川市第4分団 須賀川市第6分団
計			15分団

【集合場所について】

- ・水防団以外の各機関は9時15分までに安達ヶ橋左岸上流(榎戸樋門)に集合して下さい。
打合せ後に巡視に出発します。
- ・各水防団は、巡視経路図に示す箇所(丸数字付近)に集合して下さい。

3) 巡視経路



【6月10日（月）】郡山出張所管内 2日目

1) 参加機関（参考）

機 関 名
県中建設事務所
郡山市
福島地方気象台
福島河川国道事務所
三春ダム管理所
計 5 機関

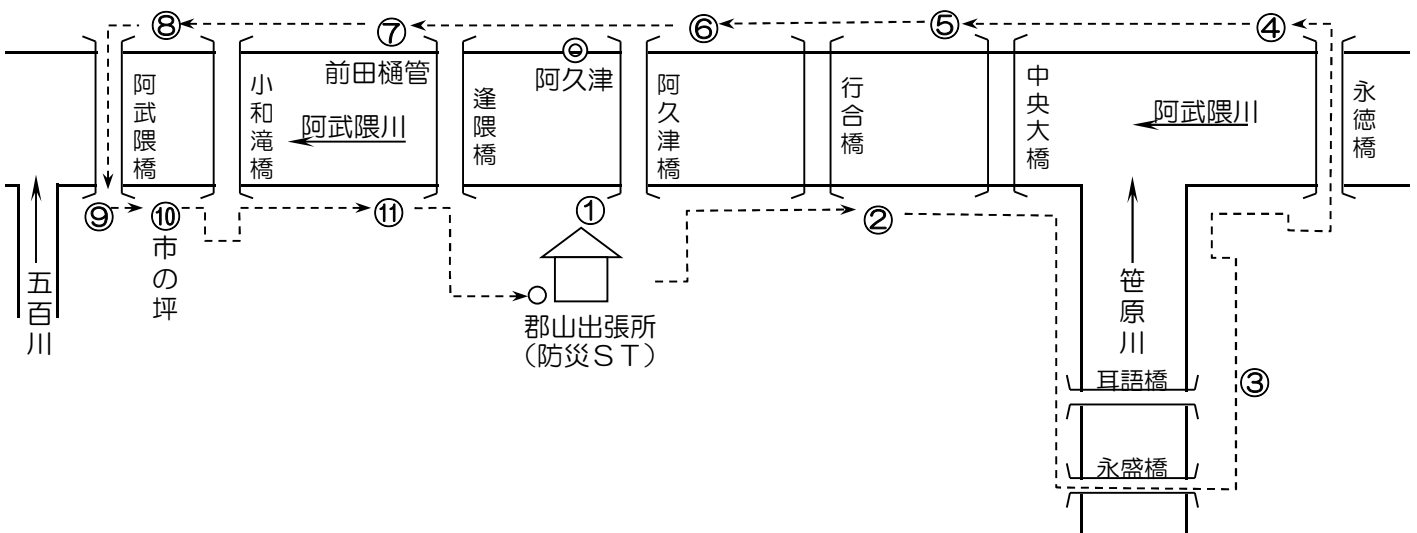
2) 参加対象水防団

	集合場所	時 間	対象水防団
①	阿久津橋左岸下流	9:10	郡山市富久山第1分団
②	行合橋左岸上流	9:40	郡山市東第1分団 郡山市中央第3分団
③	笹原川右岸耳語橋下流	10:20	郡山市安積第1分団 郡山市安積第2分団
④	永徳橋右岸上流	11:00	郡山市田村第3分団
⑤	中央大橋右岸下流	11:30	郡山市田村第1分団
⑥	阿久津橋右岸上流	13:10	郡山市東第3分団
⑦	前田樋管付近	13:40	郡山市富久山第4分団
⑧	西田築堤 (鬼生田樋管付近)	14:20	郡山市西田第2分団
⑨	阿武隈橋左岸	15:00	郡山市日和田第2分団
⑩	市の坪	15:40	郡山市日和田第3分団
⑪	逢隈橋左岸	16:20	郡山市富久山第2分団
	計		13分団

【集合場所について】

- ・水防団以外の各機関は9時00分までに郡山出張所に集合して下さい。
打合せ後に巡視に出発します。
- ・各水防団は、巡視経路図に示す箇所（丸数字付近）に集合して下さい。

3) 巡視経路



【6月11日（火）】郡山出張所管内（直轄延伸区間） 3日目

1) 参加機関(参考)

機 関 名
県南建設事務所
須賀川土木事務所
石川土木事務所
玉川村
鏡石町
矢吹町
福島地方気象台
福島河川国道事務所
計 8 機関

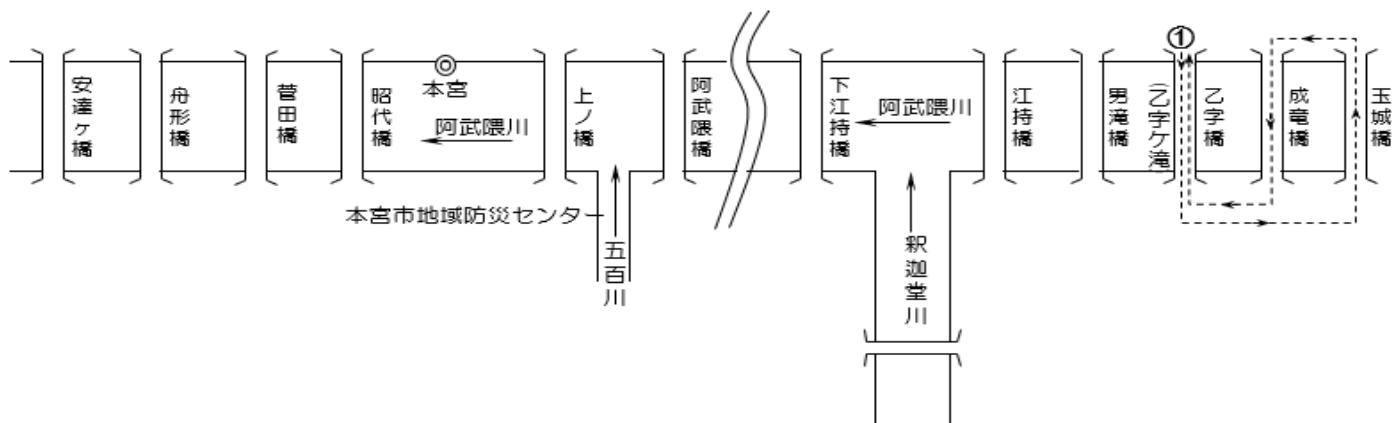
2) 参加対象水防団

	集 合 場 所	時 間	対 象 水 防 団
①	乙字橋右岸下流	10:00	玉川村竜崎分団 玉川村中分団 玉川村小高分団 鏡石町第5分団 矢吹町第3分団
—	玉城橋下流	10:35	(直轄延伸区間巡回)
	乙字橋右岸下流	11:00	
	計		5分団

【集合場所について】

- 各機関及び各水防団は、10時00分までに乙字橋右岸下流(乙字ヶ滝公園駐車場)に集合して下さい。
打合せ後に巡視に出発します。

3) 巡視経路



【6月13日（木）】伏黒出張所管内 2日目

1) 参加機関（参考）

機 関 名
福島県
県北建設事務所
保原土木事務所
伊達市
国見町
桑折町
福島地方気象台
摺上川ダム管理所
福島河川国道事務所
計 9 機関

2) 参加対象水防団

	集合場所	時 間	対象水防団
①	昭和大橋右岸下流	9:40	伊達市保原支団第5分団
②	大正樋門	10:20	伊達市梁川支団第1分団 伊達市梁川支団第2分団
③	梁川大橋右岸	10:50	伊達市梁川支団第6分団 伊達市梁川支団第7分団
④	徳江大橋左岸上流	11:30	国見町第3分団 国見町第4分団
⑤	昭和大橋左岸上流	13:20	桑折町第2分団 桑折町第3分団
⑥	大正橋右岸上流	14:00	伊達市伊達支団第1分団 伊達市伊達支団第2分団
計			11分団

【集合場所について】

- ・水防団以外の各機関は9時15分までに伏黒出張所に集合して下さい。打合せ後に巡視に出発します。
- ・各水防団は、巡視経路図に示す箇所（丸数字付近）に集合して下さい。

3) 巡視経路

