

# 山形県内東北地方整備局関係 令和6年度 予算概要

令和6年4月1日

## 国土交通省 東北地方整備局 山形県内の4事務所

記者発表先：山形県政記者クラブ、米沢記者クラブ、新庄新聞放送記者会  
酒田記者クラブ、鶴岡記者会、山形建設業界専門紙

－ 問い合わせ先 －

### 国土交通省 東北地方整備局

|                |  |
|----------------|--|
| 山形河川国道事務所      | TEL (023) 688-8421 (代)                 |
| 河川関係：副所長(河川担当) | <small>やまかげ しゅうじ</small> 山影 修司 (内線204) |
| 道路関係：副所長(道路担当) | <small>さとう ただし</small> 佐藤 正 (内線205)    |
| 酒田河川国道事務所      | TEL (0234) 27-3331 (代)                 |
| 河川関係：副所長(河川担当) | <small>こおりやま ひでき</small> 郡山 秀樹 (内線204) |
| 道路関係：副所長(道路担当) | <small>ちば みちや</small> 千葉 満也 (内線205)    |
| 新庄河川事務所        | TEL (0233) 22-0251 (代)                 |
| 河川関係：副所長(河川担当) | <small>はたい げんすけ</small> 畑井 言介 (内線204)  |
| 砂防関係：副所長(砂防担当) | <small>ありじ ひさし</small> 有路 央 (内線205)    |
| 酒田港湾事務所        | TEL (0234) 33-6311 (代)                 |
| 副所長(技術)        | <small>あゆがい もとかず</small> 鮎貝 基和 (内線36)  |
| 工務課長           | <small>かたくら しんいち</small> 片倉 信一 (内線39)  |

# 目 次

|                     |   |
|---------------------|---|
| 1. 山形県内令和6年度当初予算の概要 | 1 |
|---------------------|---|

|               |   |
|---------------|---|
| 2. 山形県内事業費総括表 | 1 |
|---------------|---|

## 資料編

|                |   |
|----------------|---|
| 1. 山形河川国道事務所関係 | 3 |
|----------------|---|

|                |    |
|----------------|----|
| 2. 酒田河川国道事務所関係 | 12 |
|----------------|----|

|              |    |
|--------------|----|
| 3. 新庄河川事務所関係 | 22 |
|--------------|----|

|              |    |
|--------------|----|
| 4. 酒田港湾事務所関係 | 31 |
|--------------|----|

※なお、各事業に対する質問は、担当事務所の問い合わせ先へお願いします。

位置図等の出典：地理院地図に事業情報等を追記して掲載

## 1. 山形県内令和6年度当初予算の概要

○気候変動の影響による水災害の頻発化・激甚化に対応するため、ハード・ソフトの両面から「流域治水」を推進します。

○高規格道路のミッシングリンクの解消及び高規格道路と直轄国道とのダブルネットワークの強化等を推進します。

○老朽化した河川管理施設の修繕・更新と操作施設の高度化・効率化、定期点検等により確認された修繕が必要な道路施設の対策を推進します。

○船舶の避難に必要な水域を確保するとともに、港内静穏度を向上させ、自然災害リスクに対する防災・減災並びに荷役作業の安全性、効率性の向上を図るため、防波堤の整備を推進します。

○洋上風力発電設備の建設需要に対応するための基地港湾として、重厚長大な資機材の取扱いが可能な地耐力を有する岸壁を整備し、洋上風力発電の導入を促進します。

○交通事故多発地点と通学路の交通安全対策を推進します。

## 2. 山形県内事業費総括表

(単位：百万円)

| 区分   | 令和6年度<br>当初予算<br>(A) | 令和5年度<br>当初予算<br>(B) | 増減<br>(A－B) | 倍率<br>(A／B) |
|------|----------------------|----------------------|-------------|-------------|
| 河川事業 | 2,696                | 2,553                | 143         | 1.06        |
| 道路事業 | 29,521               | 32,257               | ▲2,736      | 0.92        |
| 砂防事業 | 4,320                | 4,137                | 183         | 1.04        |
| 港湾事業 | 2,760                | 1,114                | 1,646       | 2.48        |
| 合計   | 39,297               | 40,061               | ▲764        | 0.98        |

※本総括表は、県内4事務所（山形河川国道、酒田河川国道、新庄河川、酒田港湾）の各事業費の合計を計上したものです。

※事務所毎の事業費につきましては、資料編の各事務所の予算概要に掲載しております。

※工事諸費等を除く金額を記載しております。

※維持修繕事業費等を除く金額を記載しております。

※上記の総括表には、河川事業の大規模災害関連事業費は含めておりません。

# 資料編

令和6年度

山形河川国道事務所予算概要

令和6年4月1日

国土交通省 東北地方整備局  
山形河川国道事務所

問い合わせ先

国土交通省東北地方整備局 山形河川国道事務所

河川関係：副所長(河川担当) やまかげ 山影 しゅうじ 修司 (内線204)

道路関係：副所長(道路担当) さと 佐藤 ただし 正 (内線205)

〒990-9580 山形市成沢西四丁目3番55号

TEL(023)688-8421(代)

## 1. 令和6年度の予算概要

(百万円)

| 区分   | 令和6年度<br>当初予算<br>(A) | 令和5年度<br>当初予算<br>(B) | 増減<br>(A-B) | 倍率<br>(A/B) |
|------|----------------------|----------------------|-------------|-------------|
| 河川事業 | 1,070                | 848                  | 222         | 1.26        |
| 道路事業 | 15,869               | 17,610               | ▲1,741      | 0.90        |
| 合計   | 16,939               | 18,458               | ▲1,519      | 0.92        |

※工事諸費等を除く金額を記載しております。

※維持修繕事業費等を除く金額を記載しております。

## 2. 令和6年度の全体概要

- 山形河川国道事務所では、一級河川最上川及び一般国道13号・47号・48号・112号・113号の5路線と東北中央自動車道の整備や管理を通じて、県民生活の安全・安心の確保、県内の産業振興に欠かせない交通基盤の構築に取り組みます。
- 令和6年度の総工事関係費（工事諸費等は除く）は、約169億円で、うち河川事業は約10億円、道路事業は約159億円です。
- 河川事業では、安全で安心できる地域づくりのため、次の事業等を推進します。
  - ・ 最上川上流 須川地区河道掘削事業 (山形市) 【継続】
  - ・ 最上川水系 寒河江地区かわまちづくり (寒河江市) 【継続】
  - ・ 最上川河川大規模災害関連事業 (村山市～西村山郡大江町) 【継続】

※「最上川中流・上流緊急治水対策プロジェクト(R3.1策定)」に関連する各予定事業(令和6年度実施分)は、令和5年度補正予算等で実施中。
- 道路事業では、安全で円滑な交通を確保するため、次の事業等を推進します。
  - ・ 国道47号 新庄古口道路 (新庄市～最上郡戸沢村) 【開通】
  - ・ 国道113号 小国道路 (西置賜郡小国町) 【継続】
  - ・ 国道47号 山形47号交通安全対策(志茂歩道整備) (最上郡最上町) 【継続】

他21カ所

### 3. 主要事業箇所別調書

#### 山形河川国道事務所における事業一覧

※工事諸費等を除く金額を記載。

| 事業区分 | 事業名（市町村名）                             | R6 工事関係費<br>（百万円） | R6 進捗状況 | 完成・開通<br>目標年度 | R6 事業内容                      | 資料  |
|------|---------------------------------------|-------------------|---------|---------------|------------------------------|-----|
| 河川   | もがみがわ 最上川上流 須川地区河道掘削事業<br>（山形市）       | 773               | 継続      | —             | 河道掘削                         | P9  |
|      | もがみがわ 最上川水系 寒河江地区かわまちづくり<br>（寒河江市）    | 147               | 継続      | R11 年度        | 管理用通路等                       | P9  |
|      | もがみがわ 最上川河川大規模災害関連事業<br>（村山市～西村山郡大江町） | 150               | 継続      | R11 年度        | 用地買収・補償                      |     |
| 道路   | 国道13号 新庄金山道路<br>（新庄市～最上郡金山町）          | 4,880             | 継続      | —             | 調査設計、支障物移転、改良・橋梁・トンネル工事      |     |
|      | 国道13号 金山道路<br>（最上郡金山町）                | 1,180             | 継続      | —             | 調査設計、支障物移転、改良・橋梁工事           |     |
|      | 国道13号 真室川雄勝道路<br>（山形県最上郡真室川町～秋田県湯沢市）  | 2,820             | 継続      | —             | 調査設計、用地買収、支障物移転、改良・橋梁・トンネル工事 |     |
|      | 国道47号 新庄古口道路<br>（新庄市～最上郡戸沢村）          | —                 | 開通      | R6 年度         | 全線2車線開通                      | P10 |
|      | 国道47号 高屋防災<br>（最上郡戸沢村）                | 400               | 継続      | —             | 調査設計、用地買収、支障物移転、改良工事         |     |
|      | 国道47号 高屋道路<br>（最上郡戸沢村）                | 1,500             | 継続      | —             | 調査設計、支障物移転、トンネル工事            |     |
|      | 国道112号 山形中山道路<br>（山形市～東村山郡中山町）        | 650               | 継続      | —             | 調査設計、用地買収、支障物移転、改良工事         |     |
|      | 国道113号 梨郷道路<br>（長井市～南陽市）              | 954               | 開通済     | R6.3.9<br>開通済 | 整備工事                         |     |
|      | 国道113号 小国道路<br>（新潟県岩船郡関川村～西置賜郡小国町）    | 2,000             | 継続      | —             | 調査設計、用地買収、支障物移転、改良・橋梁工事      | P11 |
|      | 国道13号 津久茂橋架替<br>（東置賜郡高畠町）             | 12                | 継続      | —             | 調査設計                         |     |

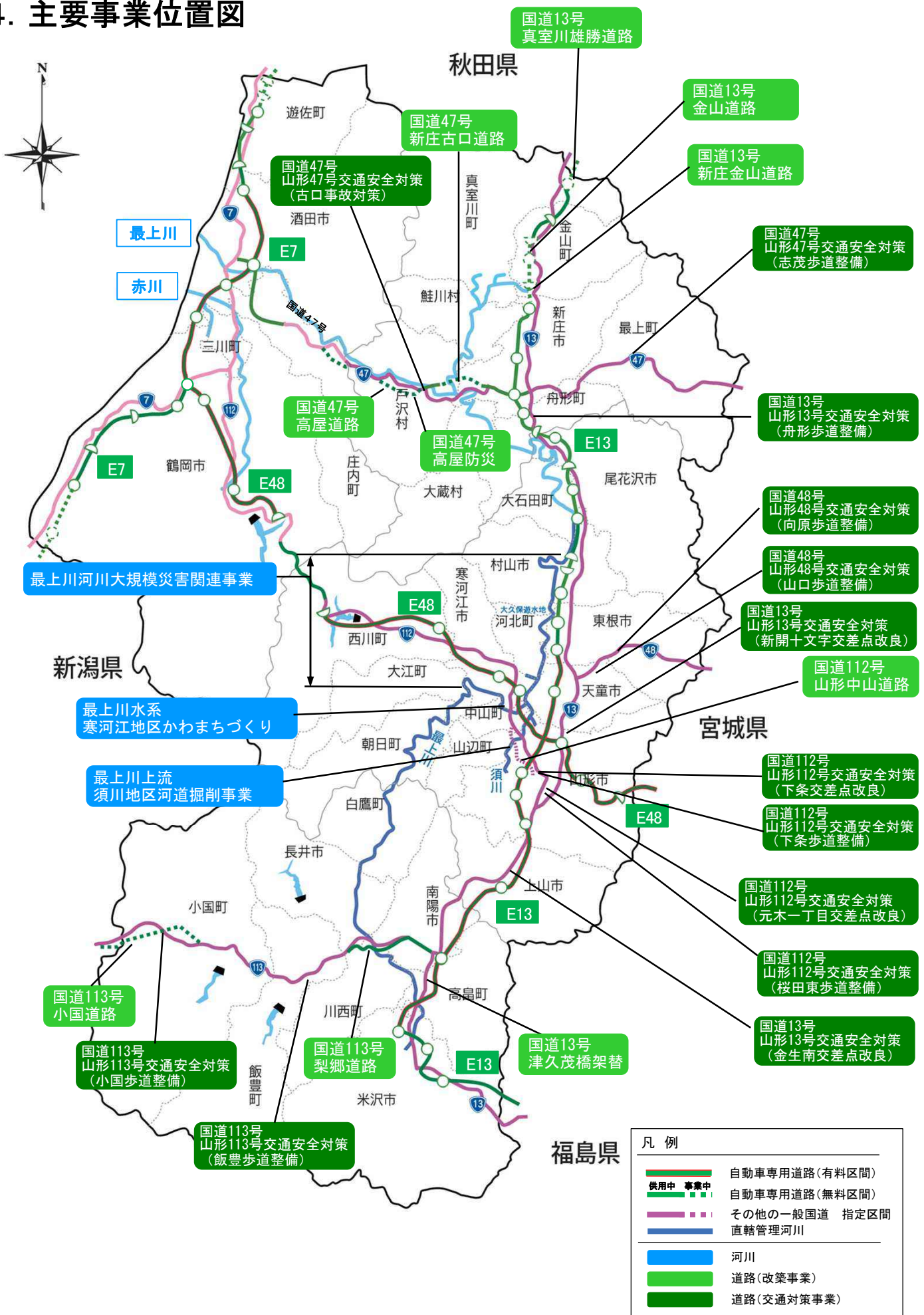
次ページに続く

| 事業区分 | 事業名（市町村名）  | R6 工事<br>関係費<br>（百万円） | R6<br>進捗<br>状況 | 完成・<br>開通<br>目標年度 | R6 事業内容   | 資料  |
|------|--|-----------------------|----------------|-------------------|-----------|-----|
| 道路   | 国道13号 山形13号交通安全対策<br>かなおいみなみ<br>（金生南 交差点改良）<br>かみのやまし<br>（上市市）       | 246                   | 継続             | —                 | 調査設計、改良工事 |     |
|      | 国道13号 山形13号交通安全対策<br>しんかいじゅうもんじ<br>（新開十文字交差点改良）<br>やまがたし<br>（山形市）    | 75                    | 継続             | —                 | 調査設計、工事   |     |
|      | 国道13号 山形13号交通安全対策<br>ふながた<br>（舟形歩道整備）<br>もがみぐんふながたまち<br>（最上郡舟形町）     | 90                    | 継続             | —                 | 調査設計、用地買収 |     |
|      | 国道47号 山形47号交通安全対策<br>しも<br>（志茂歩道整備）<br>もがみぐんもがみまち<br>（最上郡最上町）        | 310                   | 継続             | —                 | 調査設計、工事   | P11 |
|      | 国道47号 山形47号交通安全対策<br>ふるくち<br>（古口事故対策）<br>もがみぐんとざわむら<br>（最上郡戸沢村）      | 80                    | 継続             | —                 | 用地買収      |     |
|      | 国道48号 山形48号交通安全対策<br>むかいぼら<br>（向原歩道整備）<br>ひがしねし<br>（東根市）             | 10                    | 新規             | —                 | 調査設計      |     |
|      | 国道48号 山形48号交通安全対策<br>やまぐち<br>（山口歩道整備）<br>てんどうし<br>（天童市）              | 70                    | 継続             | —                 | 調査設計、用地買収 |     |
|      | 国道112号 山形112号交通安全対策<br>さくらだひがし<br>（桜田東歩道整備）<br>やまがたし<br>（山形市）        | 35                    | 継続             | —                 | 調査設計、用地買収 |     |
|      | 国道112号 山形112号交通安全対策<br>もときいっちょうめ<br>（元木一丁目交差点改良）<br>やまがたし<br>（山形市）   | 80                    | 継続             | —                 | 公共補償、改良工事 |     |
|      | 国道112号 山形112号交通安全対策<br>しもじょう<br>（下条歩道整備）<br>やまがたし<br>（山形市）           | 65                    | 継続             | —                 | 調査設計、改良工事 |     |
|      | 国道112号 山形112号交通安全対策<br>しもじょう<br>（下条交差点改良）<br>やまがたし<br>（山形市）          | 55                    | 継続             | —                 | 調査設計、改良工事 |     |
|      | 国道113号 山形113号交通安全対策<br>おぐに<br>（小国歩道整備）<br>にしおきたまぐんおぐにまち<br>（西置賜郡小国町） | 170                   | 継続             | —                 | 調査設計、用地買収 |     |
|      | 国道113号 山形113号交通安全対策<br>いいで<br>（飯豊歩道整備）<br>にしおきたまぐんいいでまち<br>（西置賜郡飯豊町） | 145                   | 継続             | —                 | 用地買収、改良工事 |     |



|  |                                   |                |    |    |   |      |  |
|--|-----------------------------------|----------------|----|----|---|------|--|
|  | 山形13号 電線共同溝<br>いいた<br>(飯田地区電線共同溝) | やまがたし<br>(山形市) | 42 | 新規 | - | 調査設計 |  |
|--|-----------------------------------|----------------|----|----|---|------|--|

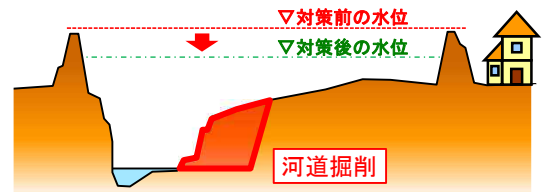
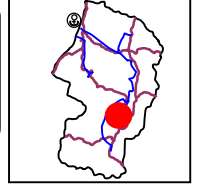
# 4. 主要事業位置図



|                                      |        |                      |    |
|--------------------------------------|--------|----------------------|----|
| もがみがわ すかわ<br><b>最上川上流 須川地区河道掘削事業</b> |        | R6:773百万円※<br>完成予定:— |    |
| 継続                                   | 山形県山形市 | 河川                   | 直轄 |

※上記の事業費は、当該河川全体の事業費(工事諸費を除く)を記載

流下能力が低く、背後に重要資産が集中している区間等において、河道掘削を実施し、浸水被害の防止を図ります。  
令和6年度は、河道掘削を実施します。



河道掘削(イメージ)

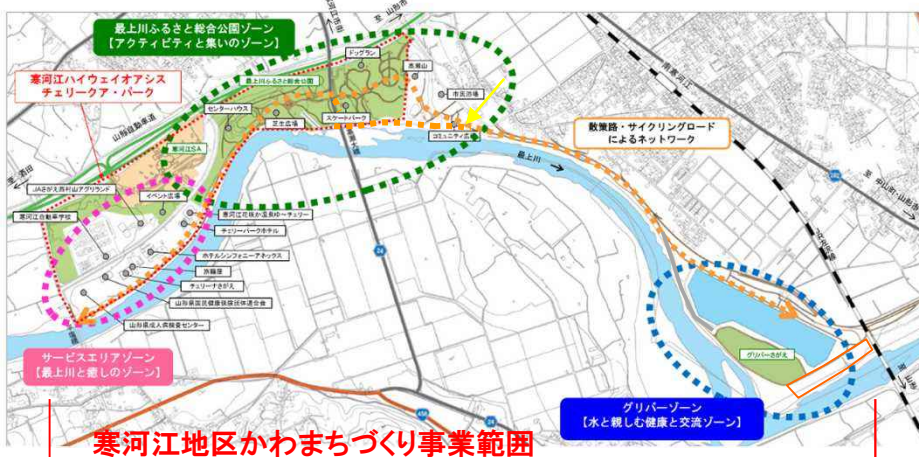
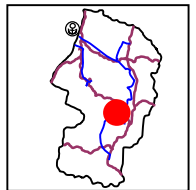
河道掘削を実施し、洪水時の水位を低下させます。掘削土については、河川堤防のほか、氾濫被害の軽減に資する盛土などに有効活用を図ります。

※図の事業範囲の旗揚げ及び赤着色は、当該事業全体の事業範囲を示しており、令和6年度の事業範囲のみを示すものではありません。

|  |         |                        |    |
|--|---------|------------------------|----|
| もがみがわ さがえ<br><b>最上川水系 寒河江地区かわまちづくり</b> |         | R6:147百万円※<br>完成予定:R11 |    |
| 継続                                     | 山形県寒河江市 | 河川                     | 直轄 |

※上記の事業費は、当該水系全体の事業費(工事諸費を除く)を記載

寒河江地区では、水辺プラザやグリバーさがえ等施設の周遊性を確保することで利活用の促進を図り、良好な水辺空間を創出するため、管理用通路や高水敷整正等の整備を実施します。  
令和6年度は、管理用通路の整備を実施します。



▲整備イメージ(管理用通路)

管理用通路を整備することにより、周遊性を向上させ、賑わいのある水辺空間の創出を図ります。

※図の事業範囲は、当該事業全体の事業範囲を示しており、令和6年度の事業範囲のみを示すものではありません。



# 国道47号 新庄古口道路

R6: -

開通

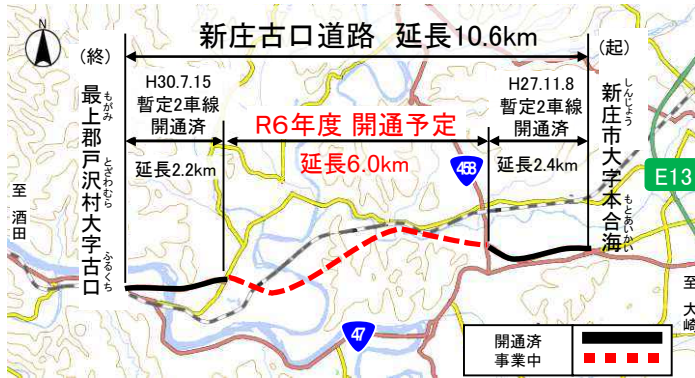
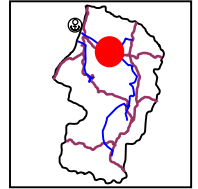
山形県新庄市～最上郡戸沢村

道路

直轄

## 【事業の概要】

国道47号 新庄古口道路は、新庄酒田道路の一部を構成し、新庄市、戸沢村の通行規制区間の回避、新庄市内の交通混雑の緩和を目的とする自動車専用道路です。



▲国道47号 新庄古口道路の整備状況

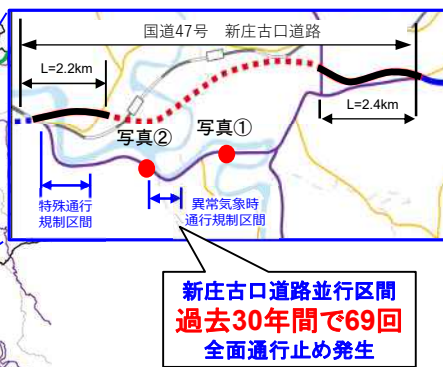
## 【整備効果】

- 事前通行規制区間を回避し、安全・安心な通行が期待されます。
- 高速交通体系の形成による広域交流の促進を支援します。

### ▼新庄～酒田間の迂回経路（R2.7豪雨時の実績）



### 【拡大図】



新庄古口道路並行区間  
過去30年間で69回  
全面通行止め発生



写真①(R2.7 豪雨時)

### ▼過去30年間の通行止め発生状況

| 原因 | 発生時期   | 回数(日数)    |
|----|--------|-----------|
| 災害 | 4～11月  | 12回(5.8日) |
|    | 12月～3月 | 3回(0.8日)  |
| 事故 | 4～11月  | 16回(1.3日) |
|    | 12月～3月 | 38回(2.5日) |
| 合計 | 4～11月  | 28回(7.1日) |
|    | 12月～3月 | 41回(3.3日) |

出典：山形河川国道事務所資料（H2.4～R2.3）



写真②(H30.8 豪雨災害時)

## 【令和6年度の事業内容】

舗装工事等を実施し、全線2車線にて開通させます。

# 国道113号 おぐに 小国道路

R6:2,000百万円

開通予定:—

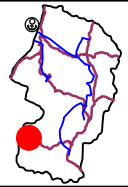
継続

にしおきたま おぐにまち  
山形県西置賜郡小国町

道路

直轄

国道113号 小国道路は、新潟山形南部連絡道路の一部を構成し、小国地区内の冬期走行環境の改善などにより、新潟県と山形県の連携を強化し地域間交流の促進を目的とした高規格道路事業です。



▲小国道路の周辺状況

事業中 ■■■■■



▲国道113号の冬期交通状況

小国道路の整備により、冬期走行環境の改善が図られます。

# 国道47号 山形47号交通安全対策(志茂歩道整備) しも

R6:310百万円

開通予定:—

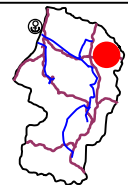
継続

もがみ もがみまち  
山形県最上郡最上町

道路

直轄

最上町郊外に位置し、小学校の通学路となっている当区間は、冬期は歩行スペースが狭隘になるなど危険な状況となっています。このため、歩道の拡幅を実施します。



▲冬期堆雪により歩行スペースが狭隘

歩道を拡幅することにより、歩行者と通学児童の安全・安心な歩行空間を確保します。

令和6年度

酒田河川国道事務所 予算概要

令和6年4月1日

国土交通省 東北地方整備局  
酒田河川国道事務所

問い合わせ先

国土交通省東北地方整備局 酒田河川国道事務所

河川関係：副所長（河川担当）<sup>こおりやま</sup>郡山<sup>ひでき</sup>秀樹（内線204）

道路関係：副所長（道路担当）<sup>ちば</sup>千葉<sup>みちや</sup>満也（内線205）

〒998-0011 酒田市上安町一丁目2-1

TEL：0234-27-3331（代表）



## 1. 令和6年度の予算概要

(単位:百万円)

| 区 分  | 令和6年度<br>当初予算<br>(A) | 令和5年度<br>当初予算<br>(B) | 対前年度<br>増減<br>(A-B) | 伸び率<br>(A/B) |
|------|----------------------|----------------------|---------------------|--------------|
| 河川事業 | 1,134                | 1,093                | 41                  | 1.04         |
| 道路事業 | 13,652               | 14,647               | ▲ 995               | 0.93         |
| 合 計  | 14,786               | 15,740               | ▲ 954               | 0.94         |

※工事諸費等を除く金額を記載しております。

※維持修繕事業費等を除く金額を記載しております。

## 2. 令和6年度の全体概要

- 酒田河川国道事務所では、河川は一級河川最上川下流及び赤川、道路は一般国道7号・47号・112号の3路線と日本海沿岸東北自動車道の整備や管理を通じて、県内の産業振興に欠かせない交通基盤の構築、県民生活の安全・安心の確保に取り組めます。  
また、日常的な維持・パトロールについても、適切な予算を確保し取り組んでいます。
- 令和6年度の総工事関係費（工事諸費等は除く）は約148億円で、うち河川事業は約11億円、道路事業は約137億円です。
- 河川事業では、安全で安心できる地域づくりのため、次の事業等を推進します。
  - 最上川下流 最上川下流部河道掘削事業（酒田市） 【継続】
  - 最上川下流 鈴川排水機場設備更新（酒田市） 【完成】
  - 最上川下流 最上川さみだれ大堰ゲート更新（酒田市） 【新規】
  - 赤川 赤川中流部河道掘削事業（東田川郡三川町） 【継続】
  - 赤川 鶴岡市赤川かわまちづくり事業（大宝寺～黒川地区）（鶴岡市） 【継続】
- 道路事業では、安全で円滑な交通を確保するため、次の事業等を推進します。
  - 国道7号 朝日温海道路（鶴岡市） 【継続】
  - 国道7号 遊佐象潟道路（遊佐町） 【継続】
  - 国道47号 戸沢立川道路（戸沢村～庄内町） 【継続】
  - 国道7号 山形7号交通安全対策（福岡交差点改良）（酒田市） 【継続】
  - 国道7号 山形7号交通安全対策（興屋地区事故対策）（酒田市） 【継続】
  - 国道7号 山形7号交通安全対策（白木地区事故対策）（遊佐町） 【新規】
  - 国道7号 山形7号交通安全対策（白木地区交差点改良）（遊佐町） 【継続】
  - 国道112号 山形112号交通安全対策（東原町地区事故対策）（鶴岡市） 【継続】

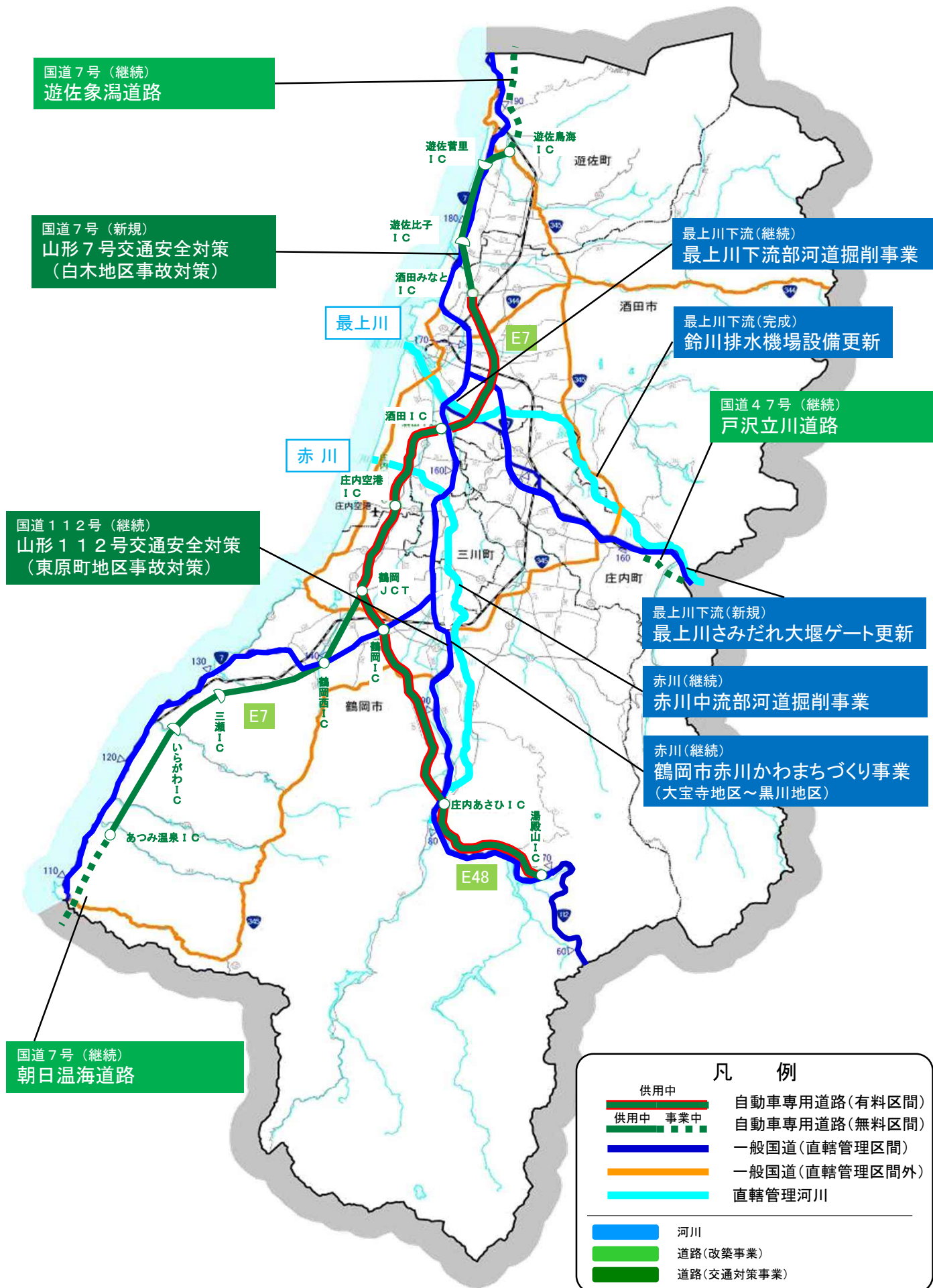
### 3. 事業箇所別調書

#### 酒田河川国道事務所における事業一覧

| 事業区分 | 事業名  | 市町村名  | R6工事関係費<br>(百万円) | R6事業内容  | 資料  |
|------|--|---|------------------|---|-----|
| 河川   | もがみがわ<br>最上川下流<br>もがみがわ<br>最上川下流部河道掘削事業                          | さかたし<br>酒田市   | 354              | 河道掘削  | P16 |
|      | もがみがわ<br>最上川下流<br>すずかわはいすいきじょう<br>鈴川排水機場設備更新                     | さかたし<br>酒田市   | 255              | 排水機場設備更新  | P16 |
|      | もがみがわ<br>最上川下流<br>もがみがわ<br>最上川さみだれ大堰ゲート更新                        | さかたし<br>酒田市   | 202              | ゲート更新   | P17 |
|      | あかがわ<br>赤川<br>あかがわ<br>赤川中流部河道掘削事業                                | ひがしたがわぐん<br>東田川郡<br>みかわまち<br>三川町                    | 279              | 河道掘削  | P17 |
|      | あかがわ<br>赤川<br>つるおかし<br>鶴岡市赤川かわまちづくり事業<br>(だいほうじくろかわ<br>大宝寺～黒川地区) | つるおかし<br>鶴岡市  | 44               | 親水護岸  | P18 |
| 道路   | 国道7号<br>あさひあつみ<br>朝日温海道路   | つるおかし<br>鶴岡市  | 5,360            | 道路設計、用地買収、<br>改良工、トンネル工                         | P19 |
|      | 国道7号<br>ゆざきさかた<br>遊佐象潟道路   | あくみぐんゆざまち<br>飽海郡遊佐町                                 | 7,500            | 道路設計、埋蔵文化<br>財調査、用地買収、支<br>障移転補償、改良工、<br>橋梁上下部工 | P19 |
|      | 国道47号<br>とざわたちかわ<br>戸沢立川道路                                       | もがみぐんとざわむら<br>最上郡戸沢村～<br>ひがしたがわぐんしょうないまち<br>東田川郡庄内町 | 230              | 道路・構造物設計、用<br>地調査、用地買収                          | P20 |
|      | 国道7号<br>ふくおか<br>山形7号交通安全対策<br>(福岡交差点改良)                          | さかたし<br>酒田市   | 45               | 改良工事、調査設計                                       |     |
|      | 国道7号<br>こうや<br>山形7号交通安全対策<br>(興屋地区事故対策)                          | さかたし<br>酒田市   | 174              | 改良工事、調査設計、<br>公共補償                              |     |
|      | 国道7号<br>しろき<br>山形7号交通安全対策<br>(白木地区事故対策)                          | あくみぐんゆざまち<br>飽海郡遊佐町                                 | 20               | 調査設計  | P20 |
|      | 国道7号<br>しろき<br>山形7号交通安全対策<br>(白木地区交差点改良)                         | あくみぐんゆざまち<br>飽海郡遊佐町                                 | 48               | 改良工事  |     |
|      | 国道112号<br>ひがしはらまち<br>山形112号交通安全対策<br>(東原町地区事故対策)                 | つるおかし<br>鶴岡市  | 275              | 改良工事、調査設計                                       | P21 |



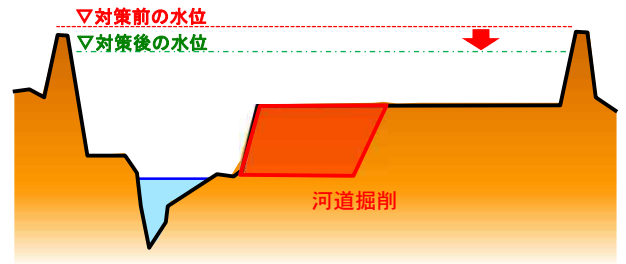
## 4. 主要事業位置図



|                             |                |                     |    |
|-----------------------------|----------------|---------------------|----|
| もがみがわ<br>最上川下流 最上川下流部河道掘削事業 |                | もがみがわ<br>R6:354百万円※ |    |
|                             |                | 完成予定:—              |    |
| 継続                          | さかたし<br>山形県酒田市 | 河川                  | 直轄 |

※上記の事業費は、当該河川全体の事業費(工事諸費を除く)を記載

流下能力が低く、背後に重要資産が集中している区間等において、河道掘削を実施し、浸水被害の防止を図ります。  
令和6年度は、河道掘削を実施します。



河道掘削(イメージ)

河道掘削を実施し、洪水時の水位を低下させます。掘削土については、他機関との調整により、盛り土材として有効利用を図ります。

※図の事業範囲の旗揚げ及び赤着色は、当該事業全体の事業範囲を示しており、令和6年度の事業範囲のみを示すものではありません。

|                           |                |                            |    |
|---------------------------|----------------|----------------------------|----|
| もがみがわ<br>最上川下流 鈴川排水機場設備更新 |                | すずかわはいすいきじょう<br>R6:255百万円※ |    |
|                           |                | 完成予定:R6年度                  |    |
| 完成                        | さかたし<br>山形県酒田市 | 河川                         | 直轄 |

※上記の事業費は、当該河川の全体の事業費(工事諸費を除く)を記載

鈴川排水機場のポンプ駆動用原動機は度重なる補修により機能の確保を図ってきたが、今後の運用が懸念される状況が考えられ、万一運用に支障をきたした場合、治水機能の確保が果たせなくなる恐れがあることから、更新により機能保持を図ります。



令和4~6年度で2基の原動機の更新を実施します。



【鈴川排水機場 全景】



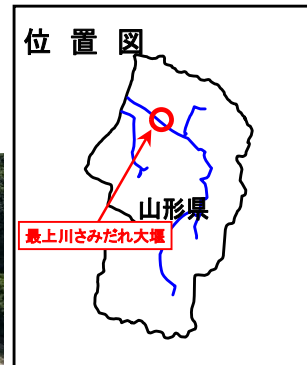
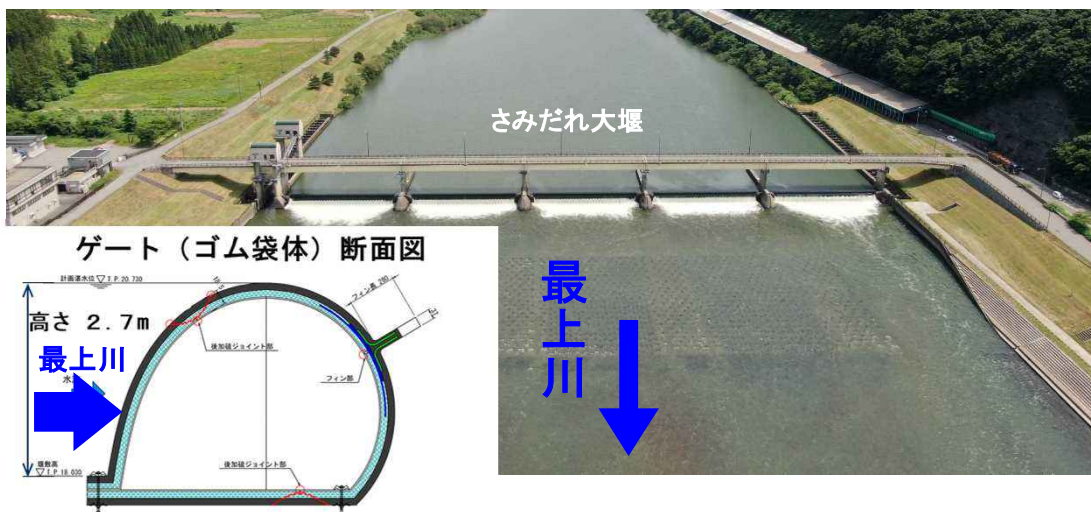
【排水機場設備】



|                                      |                |            |    |
|--------------------------------------|----------------|------------|----|
| もがみがわ<br><b>最上川下流 最上川さみだれ大堰ゲート更新</b> |                | R6:202百万円※ |    |
| もがみがわ<br>おおぜき                        |                | 完成予定:R10年度 |    |
| 新規                                   | さかたし<br>山形県酒田市 | 河川         | 直轄 |

※上記の事業費は、当該河川の全体の事業費(工事諸費を除く)を記載

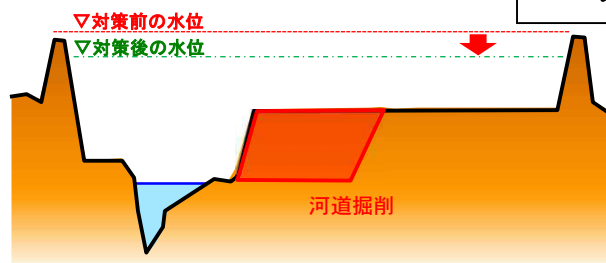
最上川さみだれ大堰は平成7年度の完成後、28年が経過し、ゲートのゴム袋体が老朽化により損傷していることから、計画的に更新します。



|                               |                           |            |    |
|-------------------------------|---------------------------|------------|----|
| あかがわ<br><b>赤川 赤川中流部河道掘削事業</b> |                           | R6:279百万円※ |    |
| あかがわ                          |                           | 完成予定:—     |    |
| 継続                            | ひがしがわ みかわまち<br>山形県東田川郡三川町 | 河川         | 直轄 |

※上記の事業費は、当該河川全体の事業費(工事諸費を除く)を記載

流下能力が低く、背後に重要資産が集中している区間等において、河道掘削を実施し、浸水被害の防止を図ります。令和6年度は、河道掘削を実施します。



河道掘削(イメージ)

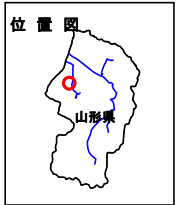
河道掘削を実施し、洪水時の水位を低下させます。掘削土については、他機関との調整により、盛り土材として有効利用を図ります。

※図の事業範囲の旗揚げ及び赤着色は、当該事業全体の事業範囲を示しており、令和6年度予算の事業範囲のみを示すものではありません。

|   |  |                           |    |
|---|--|---------------------------|----|
| あかがわ つる おかし あかがわ<br><b>赤川 鶴岡市赤川かわまちづくり事業</b> (大宝寺地区<br>くろかわ<br>～黒川地区) |  | だいほうじ<br><b>R6:44百万円*</b> |    |
| つる おかし<br>山形県鶴岡市  |  | 完成予定:R14年度                |    |
| 継続  |  | 河川                        | 直轄 |

※上記の事業費は、当該河川全体の事業費(工事諸費を除く)を記載

鶴岡市赤川では、幅広い世代が集う新たな水辺空間を創出するため、高水敷整正、管理用通路や親水護岸等の整備を実施します。令和6年度は親水護岸を実施します。



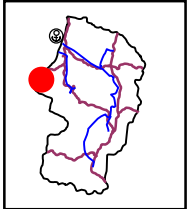
▲整備イメージ

親水護岸を整備し、賑わいのある水辺空間の創出を図ります。



|             |  |             |    |
|-------------|--|-------------|----|
| あさひあつみ      |  | R6:5,360百万円 |    |
| 国道7号 朝日温海道路 |  | 開通予定：—      |    |
| 継続          | にいがた むらかみし やまがた つるおかし<br>新潟県村上市～山形県鶴岡市 | 道路          | 直轄 |

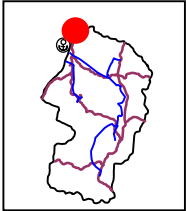
朝日温海道路は、日本海沿岸東北自動車道の一部を構成し、災害時の緊急輸送路の確保、第三次救急医療施設へのアクセス性の向上、日本海側における交流・連携強化を図ることを目的とする道路です。



鼠ヶ関から酒田方面を望む

|             |                               |               |    |
|-------------|-------------------------------|---------------|----|
| ゆざきさかた      |                               | R6:7,500百万円   |    |
| 国道7号 遊佐象潟道路 |                               | 開通予定：R8年度※1,2 |    |
| 継続          | あくみ ゆざまち<br>山形県飽海郡遊佐町～秋田県にかほ市 | 道路            | 直轄 |

遊佐象潟道路は、日本海沿岸東北自動車道の一部を構成し、秋田・山形県境地域の第三次救急医療施設へのアクセス性向上、さらには災害時の代替路確保を図るとともに、広域的な交流・連携の促進を図ることを目的とする道路です。



吹浦から象潟方面を望む

※1：用地買収、埋蔵文化財調査が順調に進んだ場合 ※2：軟弱地盤対策工事や大規模橋梁工事が順調に進んだ場合



# とざわ たちかわ 国道47号 戸沢立川道路

R6:230百万円

開通予定:—

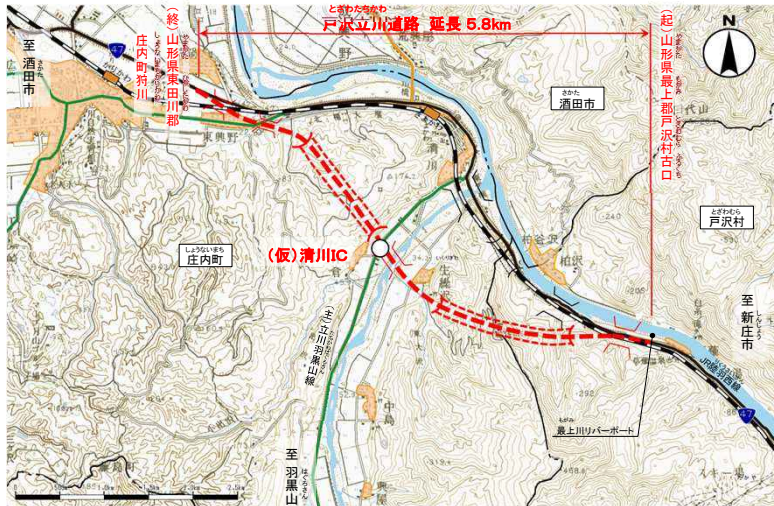
継続

もがみ とざわむら ひがしたがわ しょうないまち  
山形県最上郡戸沢村～東田川郡庄内町

道路

直轄

戸沢立川道路は、新庄酒田道路の一部を構成し、物流・産業・観光・文化等の連携・交流の促進、災害に備えた高規格道路ネットワークの強靱化を図ることを目的とする道路です。



(仮)清川IC付近を望む

# しろき 国道7号 山形7号交通安全対策(白木地区事故対策)

R6:20百万円

開通予定:—

新規

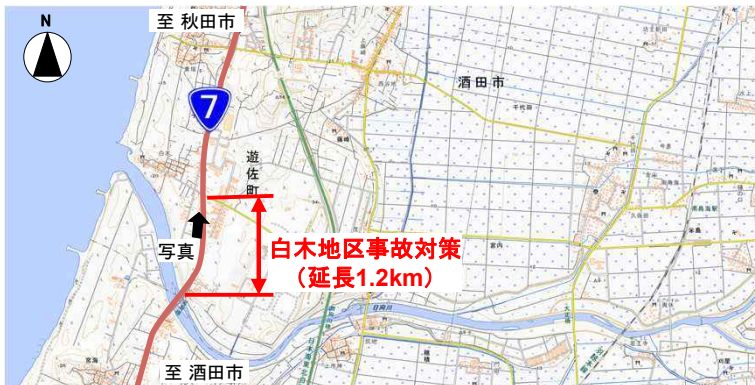
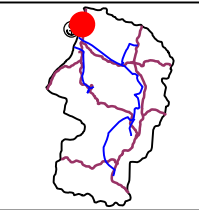
あくみ ゆざまち  
山形県飽海郡遊佐町

道路

直轄

## 【事業の概要】

遊佐町郊外に位置する当区間は、沿道施設に進入しようとしている車両への追突事故が発生しています。このため、必要な幅員を確保し、安全で円滑な道路交通を確保します。



▲事業区間の状況

## 【令和6年度の事業内容】

調査設計を実施します。

ひがしはらまち  
国道112号 山形112号交通安全対策(東原町地区事故対策)

R6: 275百万円

開通予定: ー

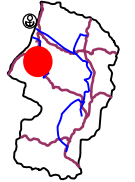
継続

つるおか  
山形県鶴岡市

道路

直轄

【事業の概要】鶴岡市中心部付近の当該箇所は、沿線に商業施設が多数立地しており、右左折レーンが不足し、直進阻害による追突事故等が多発しています。このため、右左折レーン設置等を行います。



【令和6年度の事業内容】改良工事、調査設計を実施します。

令和6年度

## 新庄河川事務所予算概要

令和6年4月1日

国土交通省 東北地方整備局  
新庄河川事務所

問い合わせ先

国土交通省東北地方整備局 新庄河川事務所

河川関係： 副所長（河川担当） はたい 畑井 げんすけ 言介（内線204）

砂防関係： 副所長（砂防担当） ありじ 有路 ひさし 央（内線205）

〒996—0071 新庄市小田島町5—55

TEL（0233）22—0251（代）



## 1. 令和6年度の予算概要

(単位：百万円)

| 区 分         | 令和6年度<br>当初工事関係費 | 令和5年度<br>当初工事関係費 | 増減   | 伸率<br>R6/R5 |
|-------------|------------------|------------------|------|-------------|
| 河 川 事 業     | 641              | 612              | +29  | 1.05        |
| 砂防・地すべり対策事業 | 4,320            | 4,137            | +183 | 1.04        |
| 合 計         | 4,961            | 4,749            | +212 | 1.04        |

※工事諸費等を除く金額を記載しております。

※維持修繕事業費等を除く金額を記載しております。

## 2. 令和6年度の全体概要

- 新庄河川事務所では、河川、砂防・地すべり対策事業を行っております。
- 河川事業は一級河川最上川において、堤防や河道の整備並びに河川管理施設の維持・修繕を継続して実施します。
- 砂防事業は最上川水系及び赤川水系において土砂災害防止を目的とした整備と月山地区においては地すべり対策事業を実施し、県民生活の安全・安心の確保に取り組みます。
- 令和6年度の総工事関係費は約49.6億円で、うち河川事業は約6.4億円、砂防・地すべり対策事業は約43.2億円です。
- 河川改修事業  
安全で安心できる地域生活を守るため、河道掘削などの河川改修事業を推進します。
  - 最上川中流 最上地区河道掘削事業 (新庄市)【継続】
  - 最上川中流 金打坊地区堤防整備事業 (最上郡戸沢村)【継続】
  - 最上川中流 畑地区堤防整備事業 (新庄市)【継続】
  - 最上川河川大規模災害関連事業 (戸沢村～大石田町)【継続】
 ※「最上川中流・上流緊急治水対策プロジェクト (R3.1策定)」に関連する各予定事業 (令和6年度実施分) は、令和5年補正予算等で実施中。
- 直轄砂防事業  
土砂災害防止を目的とした直轄砂防事業を推進します。
  - 潜岩第2砂防堰堤 (改築) (東田川郡庄内町)【継続】
  - 鹿の沢第2砂防堰堤 (改築) (最上郡戸沢村)【完成】
  - 八幡沢第5砂防堰堤 (最上郡戸沢村)【新規】
  - 十座沢砂防堰堤 (鶴岡市)【継続】
- 直轄地すべり対策事業  
多くの地区、温泉等の観光施設、重要交通網を保全するため、直轄地すべり対策事業を推進します。
  - 月山地区 (志津・田麦俣) 地すべり (西村山郡西川町、鶴岡市)【継続】

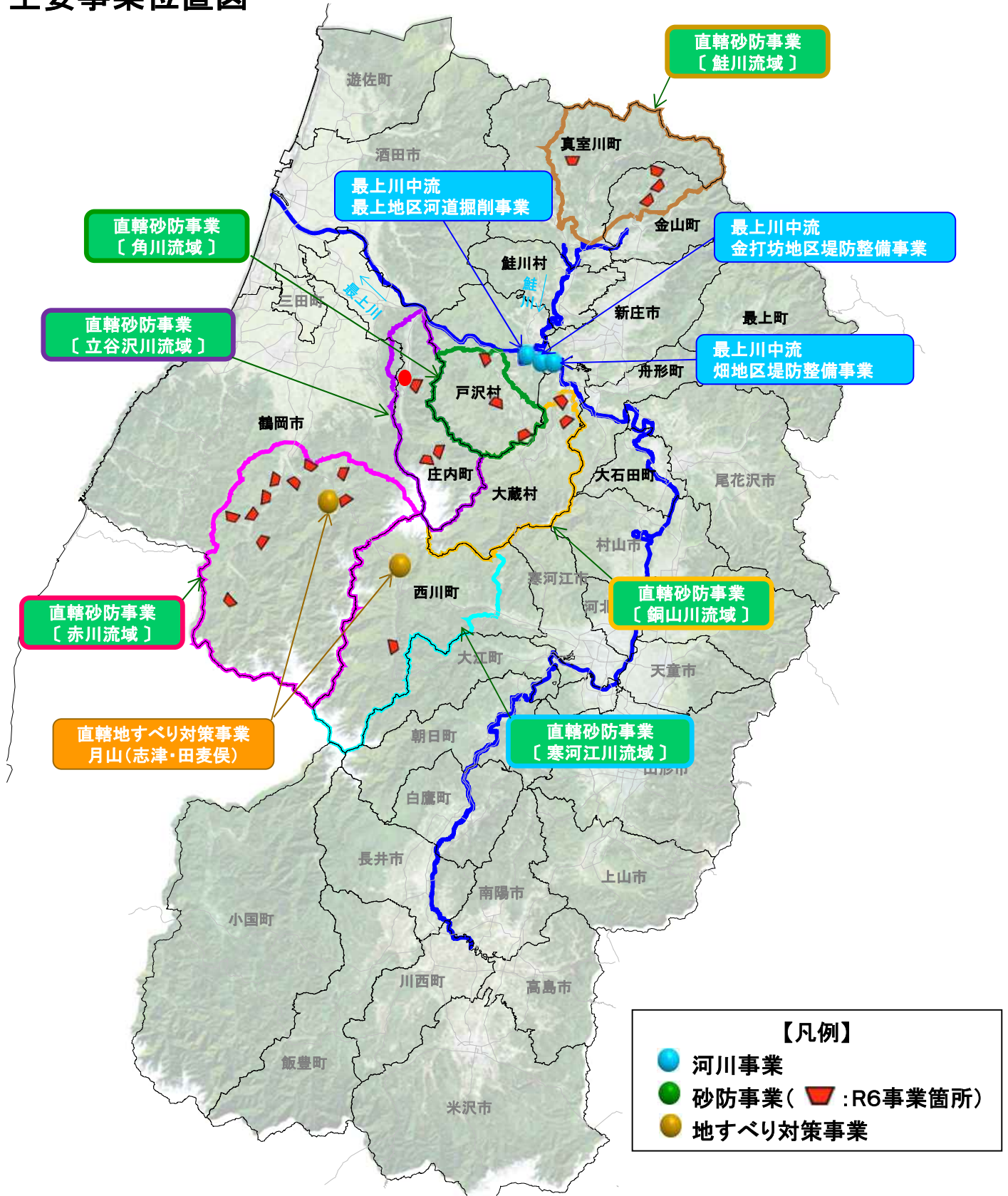
### 3. 主要事業箇所一覧

| 事業区  | 流域名       | 事業名                                | R6工事関係費(百万円) | 市町村名           | 完成・目標年度 | R6事業内容        | 資料       |          |
|------|-----------|------------------------------------|--------------|----------------|---------|---------------|----------|----------|
| 河川   | 最上川       | 最上地区河道掘削事業                         | 641          | 新庄市            | R13     | 河道掘削          | 〈継続〉 P26 |          |
|      | 最上川       | 金打坊地区堤防整備事業                        |              | 最上郡戸沢村         | R7      | 用地取得、築堤       | 〈継続〉 P26 |          |
|      | 最上川       | 畑地区堤防整備事業                          |              | 新庄市            | —       | 揚水機場移設        | 〈継続〉 P27 |          |
| 砂防   | 立谷沢川      | 最上川水系<br>直轄砂防事業                    | 2,454        | 東田川郡庄内町        | R7      | 科沢砂防堰堤        | 〈継続〉     |          |
|      |           |                                    |              |                | R7      | 松沢第3砂防堰堤      | 〈継続〉     |          |
|      |           |                                    |              |                | R7      | 潜岩第2砂防堰堤(改築)  | 〈継続〉 P27 |          |
|      |           |                                    |              |                | R18     | 立谷沢川溪流保全工     | 〈継続〉     |          |
|      | 角川        |                                    |              | 最上郡戸沢村         | R6      | 鹿の沢第2砂防堰堤(改築) | 〈完成〉 P28 |          |
|      |           |                                    |              |                | R9      | 三ツ沢第5砂防堰堤     | 〈継続〉     |          |
|      |           |                                    |              |                | R12     | 八幡沢第5砂防堰堤     | 〈新規〉 P29 |          |
|      | 銅山川       |                                    |              | 最上郡大蔵村         | R12     | 深沢砂防堰堤        | 〈継続〉     |          |
|      |           |                                    |              |                | R7      | 小滝川第1砂防堰堤     | 〈継続〉     |          |
|      | 寒河江川      |                                    |              | 西村山郡西川町        | R9      | 水上沢第2砂防堰堤     | 〈継続〉     |          |
|      | 鮭川        |                                    |              | 最上郡真室川町        | R7      | 小又川砂防堰堤(改築)   | 〈継続〉     |          |
|      |           |                                    |              |                | R7      | 布引沢砂防堰堤       | 〈継続〉     |          |
|      |           |                                    |              |                | R8      | 外沢1砂防堰堤       | 〈継続〉     |          |
|      |           |                                    |              |                | R7      | 入水ノ沢砂防堰堤      | 〈継続〉     |          |
|      | 赤川        |                                    |              | 赤川水系<br>直轄砂防事業 | 鶴岡市     | R7            | 高道沢川砂防堰堤 | 〈継続〉     |
|      |           |                                    |              |                |         | R7            | 十座沢砂防堰堤  | 〈継続〉 P30 |
| R7   |           | 水上沢砂防堰堤                            | 〈継続〉         |                |         |               |          |          |
| R6   |           | 仲村沢砂防堰堤                            | 〈完成〉         |                |         |               |          |          |
| R9   |           | トチノミ沢砂防堰堤                          | 〈継続〉         |                |         |               |          |          |
| R10  |           | モエン沢砂防堰堤                           | 〈継続〉         |                |         |               |          |          |
| R11  |           | 十石沢砂防堰堤                            | 〈継続〉         |                |         |               |          |          |
| R10  |           | 芋川第1砂防堰堤                           | 〈継続〉         |                |         |               |          |          |
| R12  |           | ハヤタキ沢砂防堰堤                          | 〈継続〉         |                |         |               |          |          |
| R8   |           | シミズ沢砂防堰堤                           | 〈継続〉         |                |         |               |          |          |
| 地すべり | 最上川<br>赤川 | 月山地区<br>直轄地すべり対策事業<br>(志津地区・田麦俣地区) | 949          | 西村山郡西川町<br>鶴岡市 | R20     | 排水トンネル、集水井工等  | 〈継続〉 P30 |          |

# 令和6年度 主要事業概要

新庄河川事務所

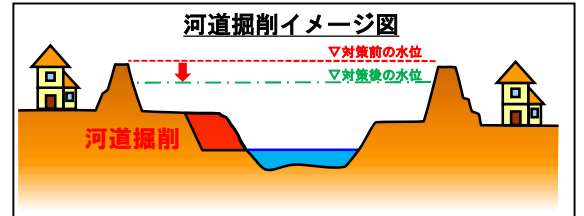
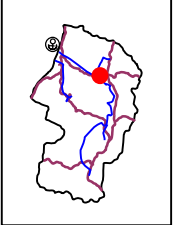
## 主要事業位置図



|                |        |                   |    |            |  |
|----------------|--------|-------------------|----|------------|--|
| もがみがわ<br>最上川中流 |        | もがみ<br>最上地区河道掘削事業 |    | R6:641百万円※ |  |
|                |        |                   |    | 完成予定: R13  |  |
| 継 続            | 山形県新庄市 | 河川                | 直轄 |            |  |

※上記の事業費は、当該河川全体の事業費(工事諸費を除く)を記載

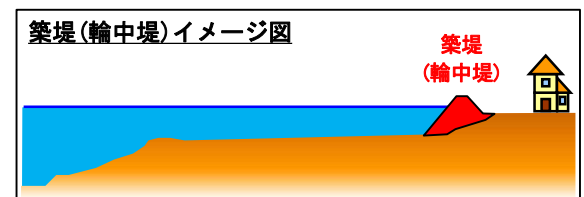
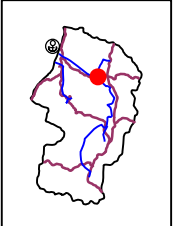
最上川中流(最上地区)において河道掘削等を実施し、早期に安全性の向上を図ります。令和6年度は、河道掘削等を実施します。



|                |           |                       |    |            |  |
|----------------|-----------|-----------------------|----|------------|--|
| もがみがわ<br>最上川中流 |           | かねうちぼう<br>金打坊地区堤防整備事業 |    | R6:641百万円※ |  |
|                |           |                       |    | 完成予定: R7   |  |
| 継 続            | 山形県最上郡戸沢村 | 河川                    | 直轄 |            |  |

※上記の事業費は、当該河川全体の事業費(工事諸費を除く)を記載

最上川中流(金打坊地区)において築堤(輪中堤)等を実施し、早期に安全性の向上を図ります。令和6年度は、用地取得、築堤(輪中堤)等を実施します。


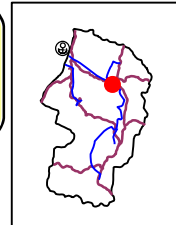




|                                    |                  |                               |    |
|------------------------------------|------------------|-------------------------------|----|
| もがみがわ はた<br><b>最上川中流 畑地区堤防整備事業</b> |                  | <b>R6:641百万円※</b><br>完成予定: —— |    |
| 継 続                                | しんじょうし<br>山形県新庄市 | 河川                            | 直轄 |

※上記の事業費は、当該河川全体の事業費(工事諸費を除く)を記載

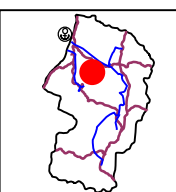
最上川中流(畑地区)において築堤等を実施し、早期に安全性の向上を図ります。令和6年度は、統合揚水機場整備等を実施します。



|   |                                |                                 |    |
|---|--------------------------------|---------------------------------|----|
| もがみがわ くぐりいわ<br><b>最上川水系直轄砂防事業(潜岩第2砂防堰堤)</b> |                                | <b>R6:2,454百万円※</b><br>完成予定: R7 |    |
| 継 続   | ひがしたがわぐん しょうないまち<br>山形県東田川郡庄内町 | 河川(砂防)                          | 直轄 |

※上記の事業費は、当該水系全体の事業費(工事諸費を除く)を記載

最上川水系(立谷沢川流域)は月山の火山噴出物からなる脆弱な地質を呈しており、過去にも大規模な土砂崩壊が発生している流域であることから、砂防堰堤整備により下流域の安全性向上を図ります。令和6年度は、砂防堰堤整備を実施します。



砂防堰堤の整備を推進し、土砂・洪水氾濫による被害の防止・軽減を図ります。

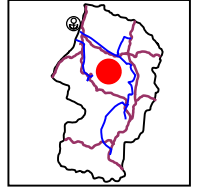


|                                 |           |              |    |
|---------------------------------|-----------|--------------|----|
| もがみがわ<br>最上川水系直轄砂防事業(鹿の沢第2砂防堰堤) |           | R6:2,454百万円※ |    |
|                                 |           | 完成予定:R6      |    |
| 完成                              | 山形県最上郡戸沢村 | 河川(砂防)       | 直轄 |

※上記の事業費は、当該水系全体の事業費(工事諸費を除く)を記載

【事業の概要】

最上川水系(角川流域)には多数の崩壊箇所があり、不安定な土砂等が残存するなど災害の危険性が高まっていることから、砂防堰堤整備により下流域への土砂・流木流出を抑制し、早期に地域の安全性向上を図ります。

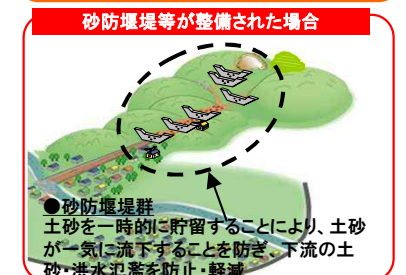
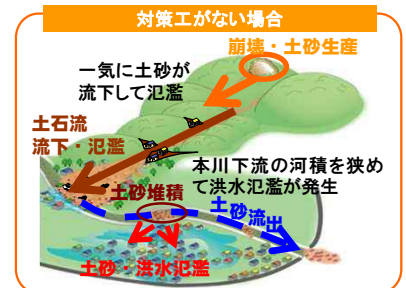


▲角川流域鹿の入沢で発生した崩壊(H6)



【整備効果】

鹿の沢第2砂防堰堤に流木止めを設置することにより、土砂・流木流出を抑制し、下流域における土砂災害の被害軽減を図ります。



【令和6年度の事業内容】

砂防堰堤の整備を継続し、当該堰堤の流木止め対策工を完成させます。



|  |           |              |    |
|--|-----------|--------------|----|
| もがみがわ はちまんさわ<br>最上川水系直轄砂防事業(八幡沢第5砂防堰堤) |           | R6:2,454百万円※ |    |
|  |           | 完成予定:R12     |    |
| 新規                                     | 山形県最上郡戸沢村 | 河川(砂防)       | 直轄 |

※上記の事業費は、当該水系全体の事業費(工事諸費を除く)を記載

**【事業の概要】**  
 最上川水系(角川流域)には多数の崩壊箇所があり、不安定な土砂等が残存するなど災害の危険性が高いことから、砂防堰堤整備により下流域への土砂流出を抑制し、早期に地域の安全性向上を図ります。



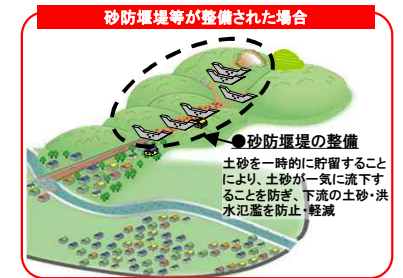
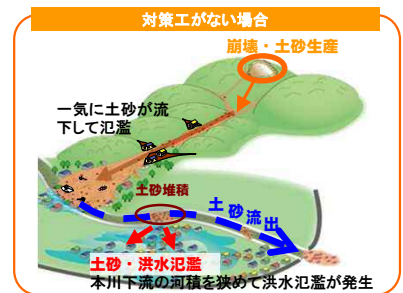
▲角川流域 鹿の入沢で発生した崩壊(H6)



**【整備効果】**  
 八幡沢第5砂防堰堤の整備により、土砂流出を抑制し、下流域における土砂・洪水氾濫被害の軽減を図ります。



▲ 八幡沢第5砂防堰堤 完成イメージ




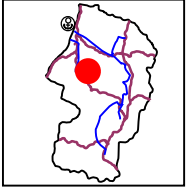
**【令和6年度の事業内容】**  
 砂防堰堤の整備を実施します。



|                             |                 |                      |    |
|-----------------------------|-----------------|----------------------|----|
| あかがわ<br>赤川水系直轄砂防事業(十座沢砂防堰堤) |                 | じゅうざさわ<br>R6:917百万円※ |    |
|                             |                 | 完成予定:R7              |    |
| 継続                          | つるおかし<br>山形県鶴岡市 | 河川(砂防)               | 直轄 |

※上記の事業費は、当該水系全体の事業費(工事諸費を除く)を記載

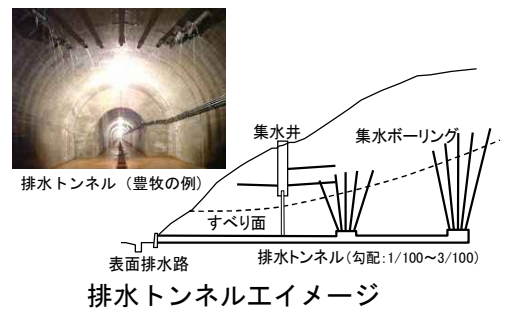
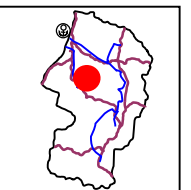
赤川水系(十座沢流域)は、流域全体にわたり地すべりブロックが分布し、大規模な崩落も確認されていることから、砂防堰堤整備により下流域の安全性向上を図ります。  
令和6年度は、砂防堰堤整備を実施します。



砂防堰堤の整備を推進し、土砂災害による被害の防止・軽減を図ります。

|                        |   |           |    |
|------------------------|---|-----------|----|
| がっさん<br>月山地区直轄地すべり対策事業 |   | R6:949百万円 |    |
|                        |   | 完成予定:R20  |    |
| 継続                     | にしむらやまぐん にしかわまち つるおかし<br>山形県西村山郡西川町、鶴岡市 | 河川(地すべり)  | 直轄 |

地すべり被害から西川町志津地区・鶴岡市田麦俣地区の集落及び温泉等観光施設、重要交通網である東北横断自動車道、国道112号を防止するため地すべり対策事業を実施します。  
令和6年度は、排水トンネル工・集水井工等を実施します。



地すべり対策事業を実施することで、地すべり被害から集落及び温泉等観光施設、重要交通網を防止します。



令和6年度

酒田港湾事務所予算概要

令和6年4月1日

国土交通省 東北地方整備局  
酒田港湾事務所

問い合わせ先

国土交通省東北地方整備局 酒田港湾事務所

副所長(技術) あゆがい 鮎貝 もとかず 基和 (内線36)

工務課長 かたくら 片倉 しんいち 信一 (内線39)

〒998-0061 酒田市光ヶ丘五丁目20番17号

TEL(0234)33-6311(代)

|            |                            |           |    |
|------------|----------------------------|-----------|----|
| 酒田港 港湾整備事業 |                            | R6:150百万円 |    |
|            |                            | 完成予定:—    |    |
| 継続         | 山形県酒田市 <small>さかたし</small> | 港湾        | 直轄 |

防波堤の整備により、船舶の避難に必要な水域を確保するとともに、港内静穏度を向上させ、自然災害リスクに対する防災・減災並びに荷役作業の安全性、効率性の向上を図ります。



酒田港北港緑地展望台  
防波堤の越波状況(令和6年1月撮影)



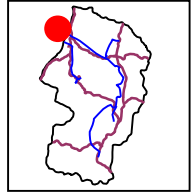
自然災害リスクに対する防災・減災等を図るため、防波堤の上部コンクリート打設及び消波ブロック据付を実施します。



|   |        |             |    |
|---|--------|-------------|----|
| <b>酒田港 外港地区</b><br><b>国際物流ターミナル(-12m)整備事業</b> |        | R6:2,610百万円 |    |
|   |        | 完成予定:R9     |    |
| 新規  | 山形県酒田市 | 港湾          | 直轄 |

**【事業の概要】**

洋上風力発電設備の建設需要に対応するための基地港湾として、重厚長大な資機材の取扱いが可能な地耐力を有する岸壁を整備し、洋上風力発電の導入を促進します。

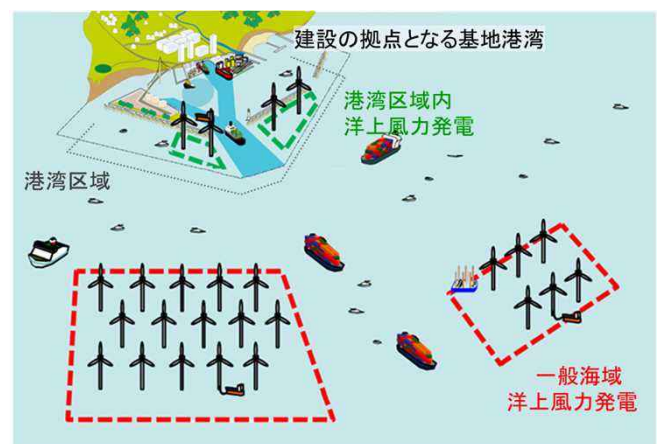


**【整備効果】**

洋上風力発電設備の取扱いが可能となることで、海洋再生可能エネルギーの導入を促進し、脱炭素社会の実現へ貢献します。



▲岸壁の整備イメージ



▲洋上風力発電事業と基地港湾のイメージ

**【令和6年度の事業内容】**

岸壁(-12m)整備のため、既設護岸撤去工、地盤改良工等を実施します。