

令和5年9月11日
東北地方整備局
高瀬川河川事務所

洪水に備え堤防の安全を確認します ～ 徒歩による堤防点検 ～

高瀬川河川事務所では、台風等による洪水に備え、管理する高瀬川の堤防（小川原湖の湖岸堤）や排水樋門等の安全性を確認するため、職員と防災エキスパートによる徒歩点検を行います。

■実施日時・行程

令和5年9月14日(木) 東北町管内 9:45出発（別紙 2-1、2-2）
令和5年9月15日(金) 六ヶ所村管内 10:25出発（別紙 3-1、3-2）

■点検方法

徒歩による目視点検（職員、※防災エキスパート）

※防災エキスパートとは、災害に関する知識や経験を持ち、災害時における安全や被害軽減について専門的に助言や指導を行う専門家のことです。

- ※1 取材される方は、上記時間までにお集まりください。
なお、別添の詳細行程を確認していただき別の場所からの取材も可能です。
- ※2 当日の気象等により点検実施日が変更となる場合があります。
（中止判断は当日9時）

発表記者会：八戸市政記者クラブ、八戸市地方紙等資料提供社、三沢記者会

問い合わせ先

国土交通省 東北地方整備局 高瀬川河川事務所


住所 八戸市石堂3丁目7-10
電話 0178-28-7135（代表）

副所長（技術） 土田 昭夫（内線204）

工務課長 榎 清和（内線311）

徒歩点検のイメージ

東北町管内と六ヶ所村管内に分割し、
2日間で点検を実施。

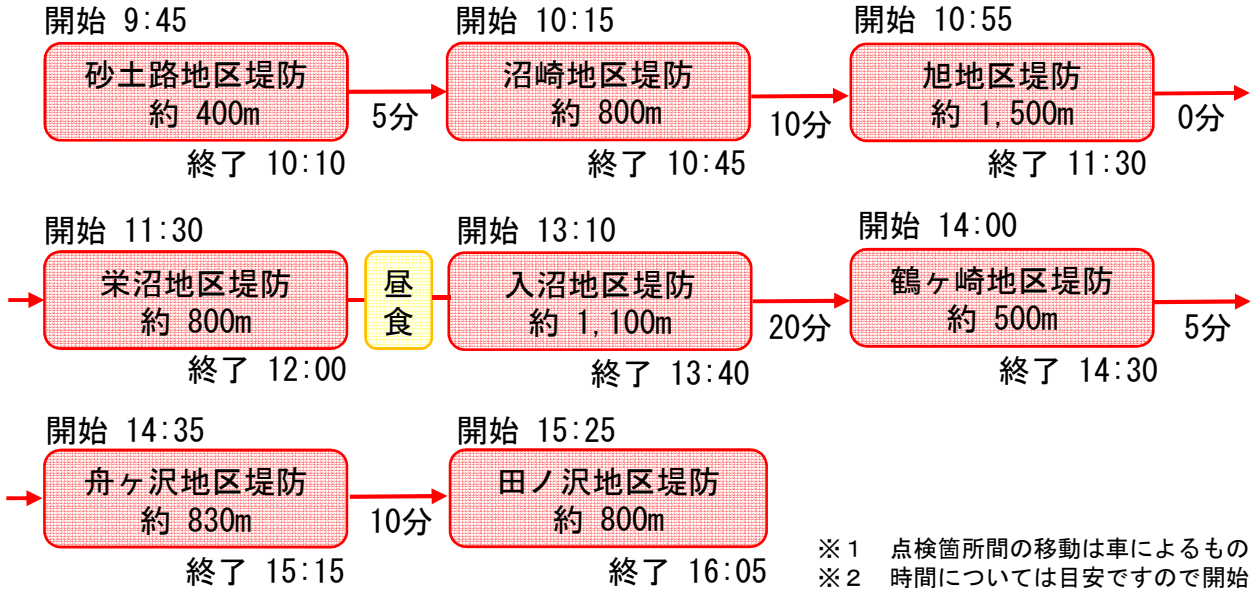


堤防の点検状況

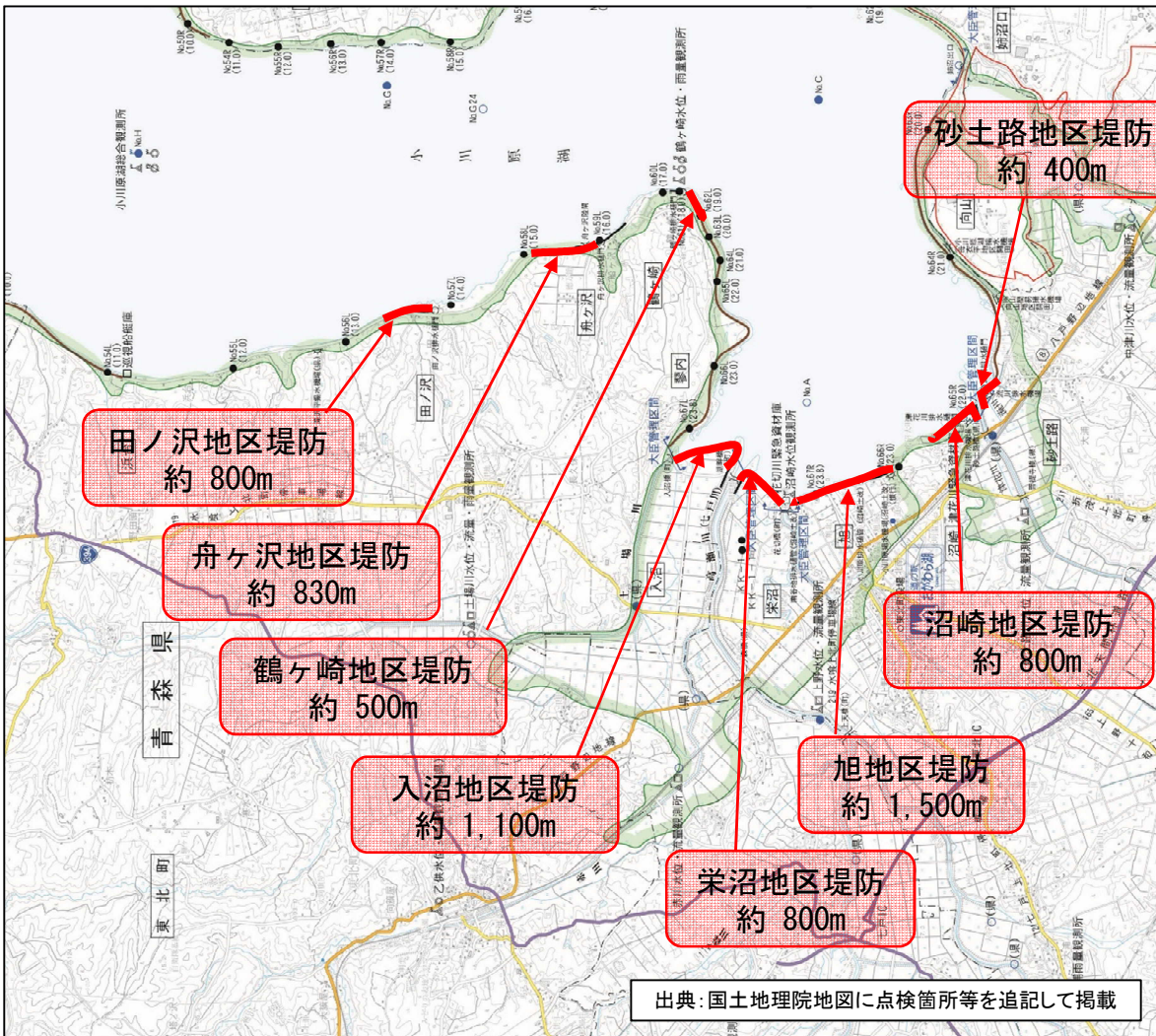


排水樋門の点検状況

点検行程 9月14日(木)



- ※ 1 点検箇所間の移動は車によるものです。
- ※ 2 時間については目安ですので開始時間が前後する可能性があります。



【出発場所】 9月14日(木) 9時45分
上北郡東北町大浦 地内 (流川排水機場前)

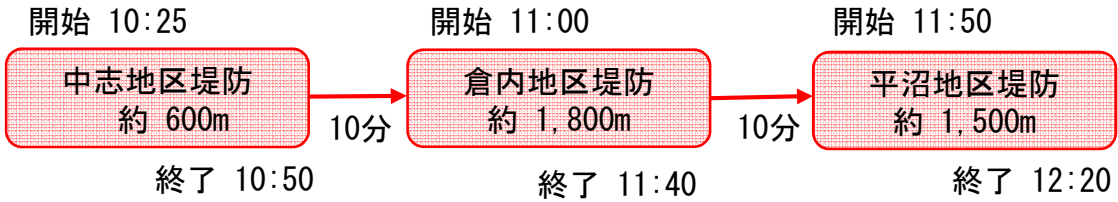
【東北町管内】



出典: 国土地理院地図に集合場所等を追記して掲載

【六ヶ所村管内】

点検行程 9月15日(金)



- ※1 点検箇所間の移動は車によるものです。
- ※2 時間については目安ですので開始時間が前後する可能性があります。



出典: 国土地理院地図に点検箇所等を追記して掲載

【六ヶ所村管内】

【出発場所】 9月15日(金) 10時25分
上北郡六ヶ所村中志 地内



分かりやすい目印はありませんが
スタート地点が待ち合わせ場所と
なります。



出典: 国土地理院地図に集合場所等を追記して掲載