

近年、頻発化・激甚化する土砂災害に備えます

～土砂災害を想定したタイムラインを作成します～

土砂災害発生時の対応を的確に行うことを目的に、関係機関による危機管理演習を実施します。

演習は、鶴岡市西目地区で土砂災害が発生した事例を鑑み、一連の災害対応を想定して、**部署間連携のタイムラインを作成します。**

管内6流域の全8市町村を対象に、同時多発的土砂災害(土石流やがけ崩れ等)が発生したことを想定し、机上演習(DIG形式)により実施します。

令和2年7月の豪雨災害、令和5年7月7日からの大雨による災害など、近年、局地的な豪雨等により土石流やがけ崩れ等の土砂災害が頻発しています。

当事務所管内でも、令和4年12月31日に鶴岡市西目地区で土砂災害が発生した。

演習は、参加者が災害対応を行う部署ごとに分かれ対応行動を確認するとともに、関係機関が一堂に会することにより「顔の見える関係」を構築し、迅速かつ確実な災害対応ができるよう行うものです。

記

1. 演習日時 7月20日(木)、8月3日(木)、8月4日(金)の13時～16時
2. 演習会場 別紙-1の通り
3. 参加機関 別紙-1の通り
4. 参加者 各回 約30人
5. 演習項目 土砂災害状況等に合わせた部署ごとの対応内容の確認、タイムライン作成

<発表記者会:山形県政記者クラブ、新庄新聞放送記者会>

問い合わせ先



国土交通省 東北地方整備局 新庄河川事務所
〒996-0071 新庄市小田島町5-55 TEL 0233(22)0262

副所長(砂防) 窪田 敏一 (内線 205)
流域治水課長 土門 弘和 (内線 351)

■全3回の演習実施日時と会場

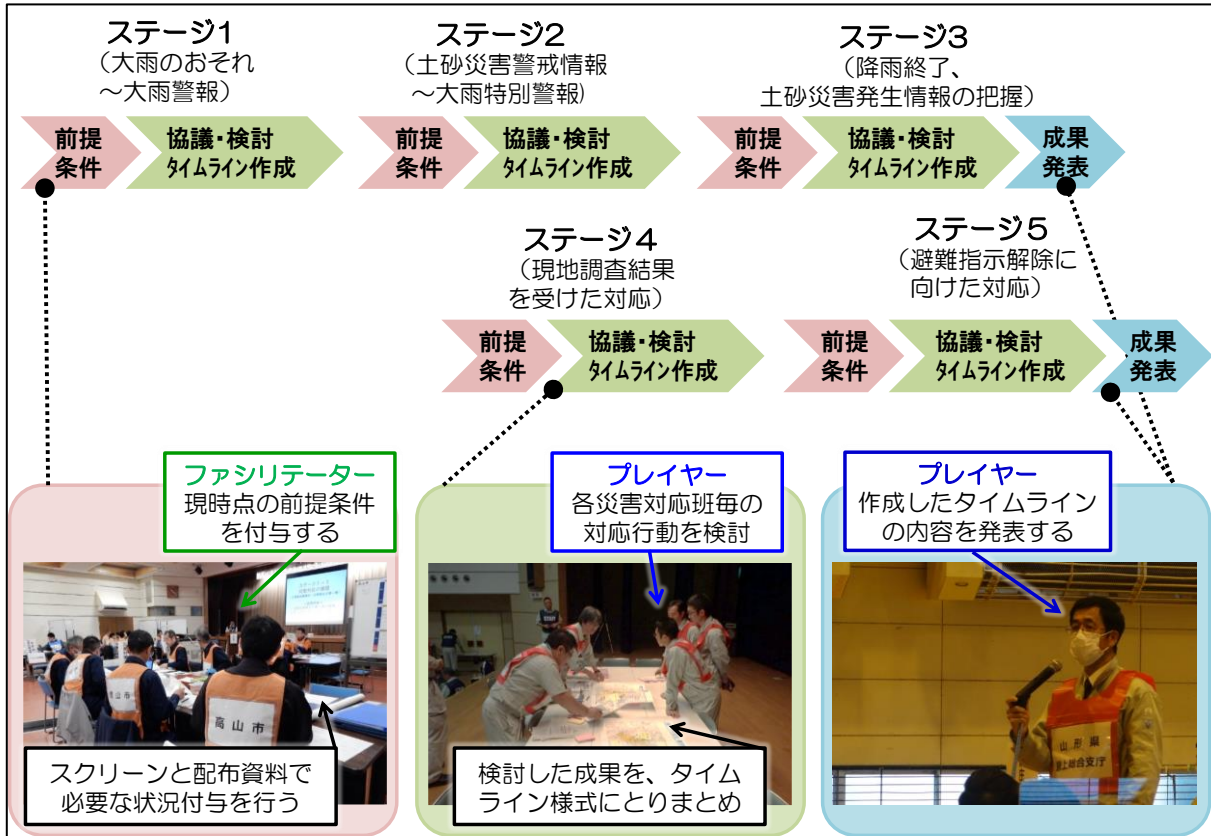
対象機関	演習の実施日時	演習会場
庄内町 戸沢村 大蔵村 庄内総合支庁	7/20(木) 13時～16時	庄内町役場 3階大ホール 〒999-7781 山形県東田川郡庄内町余目字町 132-1
鶴岡市 西川町 寒河江警察署 村山総合支庁	8/3(木) 13時～16時	西川町 交流センター1階ホール 〒990-0703 山形県西村山郡西川町間沢 280
真室川町 金山町 鮭川村 最上総合支庁	8/4(金) 13時～16時	最上総合支庁 講堂 〒996-0002 山形県新庄市金沢大道上 2034

■スケジュール

実施事項	時間
開会、演習の進め方の確認	13:00～13:10
危機管理演習 DIG形式	13:10～15:40
ステージ1 「大雨のおそれ～大雨警報」の対応	
ステージ2 「土砂災害警戒情報～大雨特別警報」の対応	
ステージ3 「降雨終了～土砂災害発生情報」の対応	
ステージ4 「現地調査結果を受けた対応」	
ステージ5 「避難指示解除に向けた対応」	
意見交換	15:40～15:50
全体講評、閉会	15:50～16:00

■ 演習形式（※¹DIG形式）

「進行者（ファシリテーター）」と「訓練参加者（プレイヤー）」にわかれ、想定した災害シナリオに則して状況付与を行った上で、「訓練参加者（プレイヤー）」は、各災害対応班毎に別れ、対応行動を検討し、とりまとめ及び発表を行います。

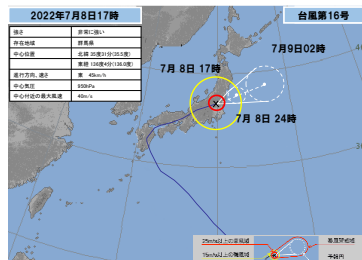


【ファシリテーター（進行役）】

気象状況や災害情報等の状況付与を行う。

■ 状況付与のイメージ

● 台風進路予想図(7月8日(金)午後5時発表)



■ 現地確認状況（陸合乙地区 長登沢）




【プレイヤー（市町村・県）】

- ①与えられた状況における対応行動を協議。
- ②「どの部署が」「どんな内容の対応を」「どのような順序で行うか」を検討。
- ③机上のタイムライン様式に付箋で対応行動を記録。

■ タイムライン様式へのとりまとめのイメージ

INPUT情報 (状況付与)	対応する課				
	総務	建設	教育	福祉	その他
台風の進路予想	台風直撃に備えた体制構築	協定業者への事前連絡	避難所開設・運営の準備	福祉避難所の開設準備	
台風進路情報の監視	台風説明会への出席				



対応行動の協議・検討・記録のイメージ