

# 記者発表

令和4年8月5日10時30分発表  
国土交通省 岩木川ダム統合管理事務所

## 前線に伴う降雨による出水（平成29年完成後既往最大） における津軽ダムの効果について【速報】

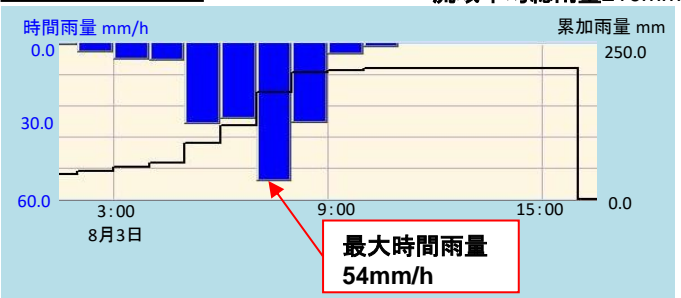
- 8月3日、前線に伴う降雨により、**ダム流域平均雨量累計210mm**記録するとともに、**ダムの流入量が961m<sup>3</sup>/s**(既往最大流入量)を記録した。  
(平成25年9月出水の目屋ダムの流入量は660m<sup>3</sup>/s)
- 今回の出水において、津軽ダムの洪水調節により、下流河川の上岩木橋水位観測所の水位を約**2.46m低減**させることができたものと推測。

### 位置図

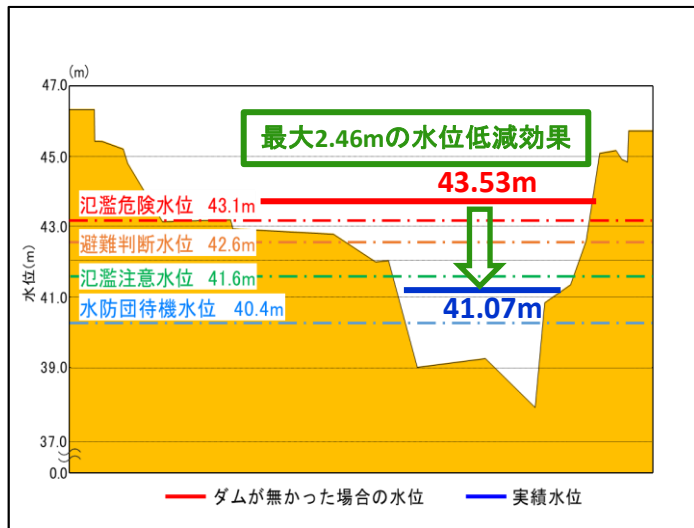
■ 岩木川流域図



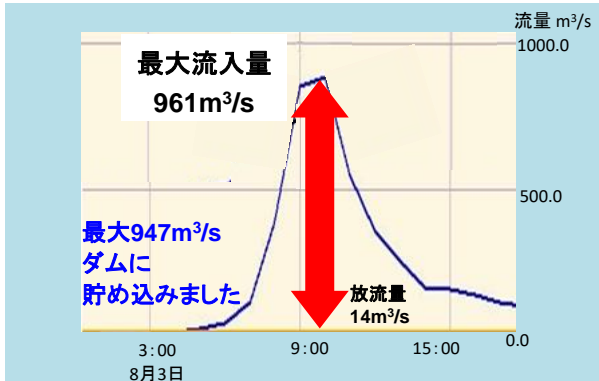
### 雨量データ



### 津軽ダム洪水調節効果(上岩木橋地点)



### ダム流入量・放流量データ



※8月5日時点の速報版につき、今後の情報が変更となる可能性があります。

問い合わせ先

国土交通省 東北地方整備局 岩木川ダム統合管理事務所  
(浅瀬石川ダム、津軽ダム)

〒036-1422

青森県中津軽郡西目屋村大字居森平字寒沢138-2  
TEL 0172-85-3035  
FAX 0172-85-3061

副 所 長 えんどう としひこ 遠藤 俊彦 (内線 722-204)

調 査 課 長 くどう たけゆき 工藤 忠行 (内線 722-351)