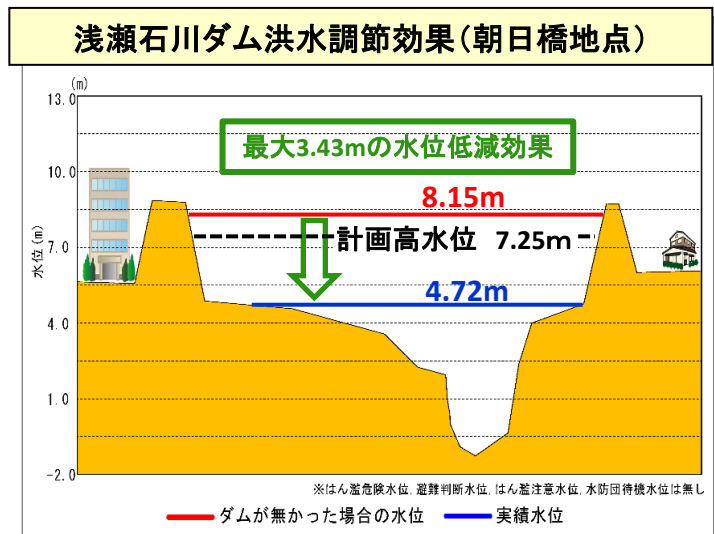
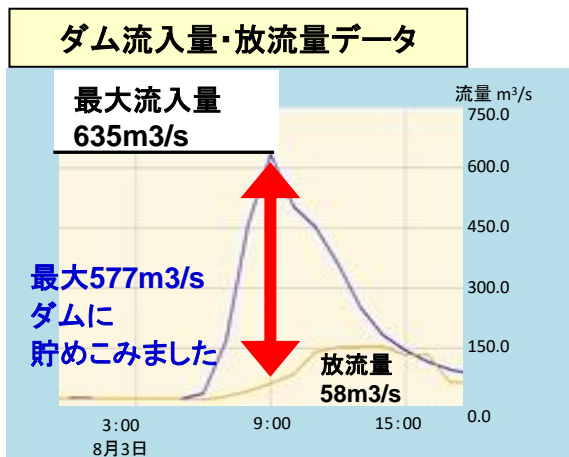
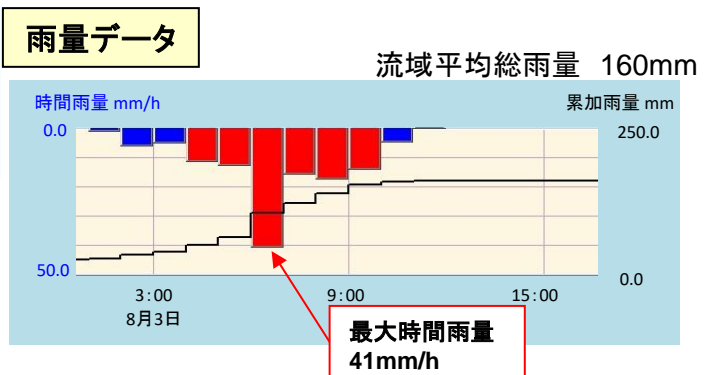
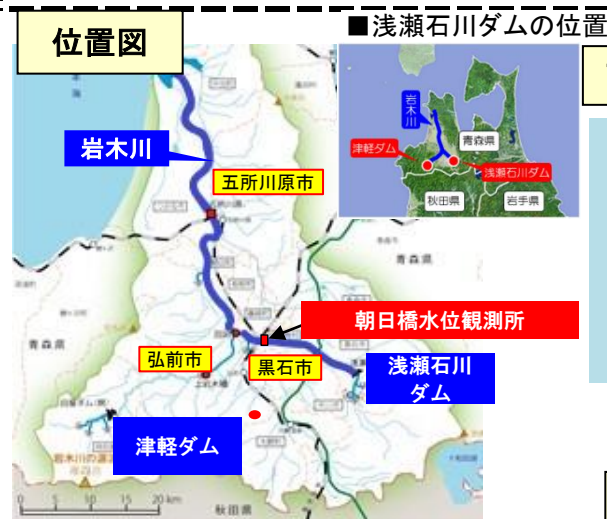


前線に伴う降雨による出水（平成元年完成後既往最大） における浅瀬石川ダムの効果について【速報】

- 8月3日、前線に伴う降雨により、**ダム流域平均雨量累計160mm**を記録するとともに、**ダムへの流入量が635m³/s**（既往最大流入量）を記録した。（平成25年9月出水のダムへの流入量は450m³/s）
- 今回の出水において、浅瀬石川ダムの洪水調節により、下流河川の**朝日橋水位観測所の水位を約3.43m低減**させることができたものと推測。



※8月5日時点の速報版につき、今後の情報が変更となる可能性があります。

問い合わせ先

国土交通省 東北地方整備局 岩木川ダム統合管理事務所
(浅瀬石川ダム、津軽ダム)

〒036-1422

青森県中津軽郡西目屋村大字居森平字寒沢138-2

TEL 0172-85-3035

FAX 0172-85-3061

副 所 長 えんどう としひこ (内線 722-204)
遠藤 俊彦

調 査 課 長 くどう ただゆき (内線 722-351)
工藤 忠行