

令和4年5月12日
東北地方整備局
高瀬川河川事務所

台風に備え堤防の安全性を確認 ～徒歩による堤防点検を実施～

高瀬川河川事務所では、これからの台風等による洪水に備え、当事務所が管理する高瀬川の堤防（小川原湖の湖岸堤）や排水樋門等について、徒歩による目視点検を行い、ひびわれや堤防の崩れなどの有無を把握し、安全性を確認します。

詳細は次のとおりです。

実施日

令和4年5月17日(火) ～ 令和4年5月18日(水)

点検方法（別紙1参照）

職員、河川巡視員と維持業者で堤防約11kmを目視点検

点検の実施行程

5月17日(火) 東北町管内(東北町大浦地内9:45出発) 別紙2-1、2-2参照

5月18日(水) 六ヶ所村管内(六ヶ所村中志地内10:25出発) 別紙3-1、3-2参照

- ※1 取材される方は、上記時間までにお集まりください。なお、別添の詳細行程を確認していただき別の場所で取材していただいても構いません。
- ※2 当日の気象等により点検実施日が変更となる場合があります。
(中止判断は当日9時)

発表記者會：八戸市政記者クラブ、八戸市地方紙等資料提供社、三沢記者會

問い合わせ先

国土交通省 東北地方整備局 高瀬川河川事務所

住所 八戸市石堂3丁目7-10


電話 0178-28-7135 (代表)

副所長(技術) おおだいら 大平 ともひで 知秀 (内線204)

工務課長 えのき 榎 きよかず 清和 (内線311)

徒歩点検のイメージ

東北町管内と六ヶ所村管内に分割し、
2日間で点検を実施。

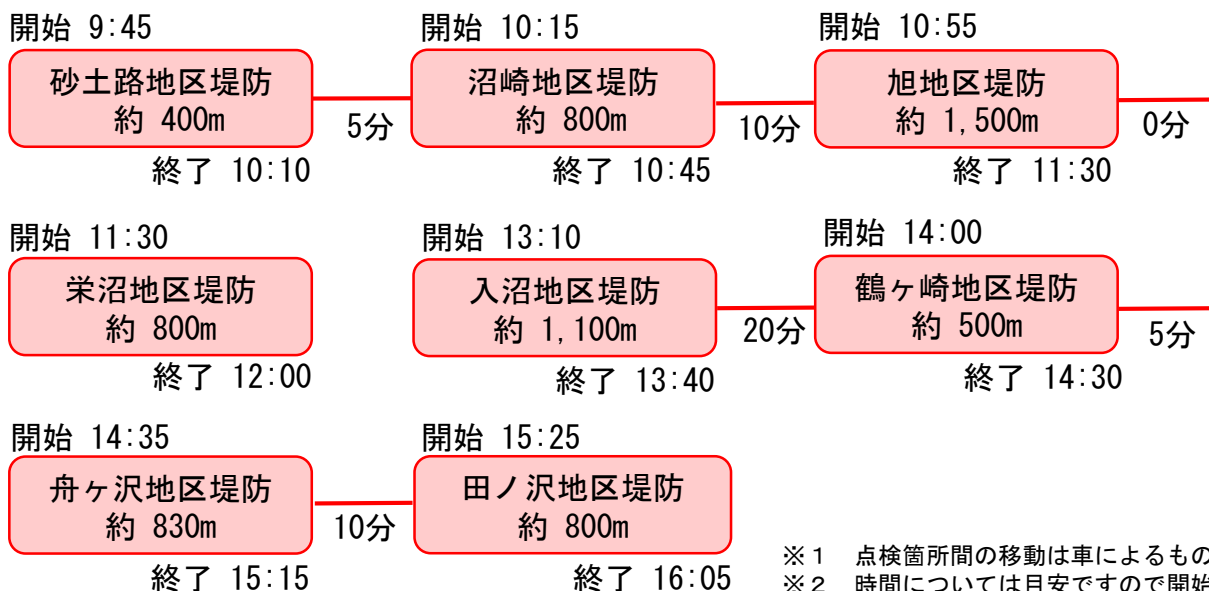


堤防の点検状況

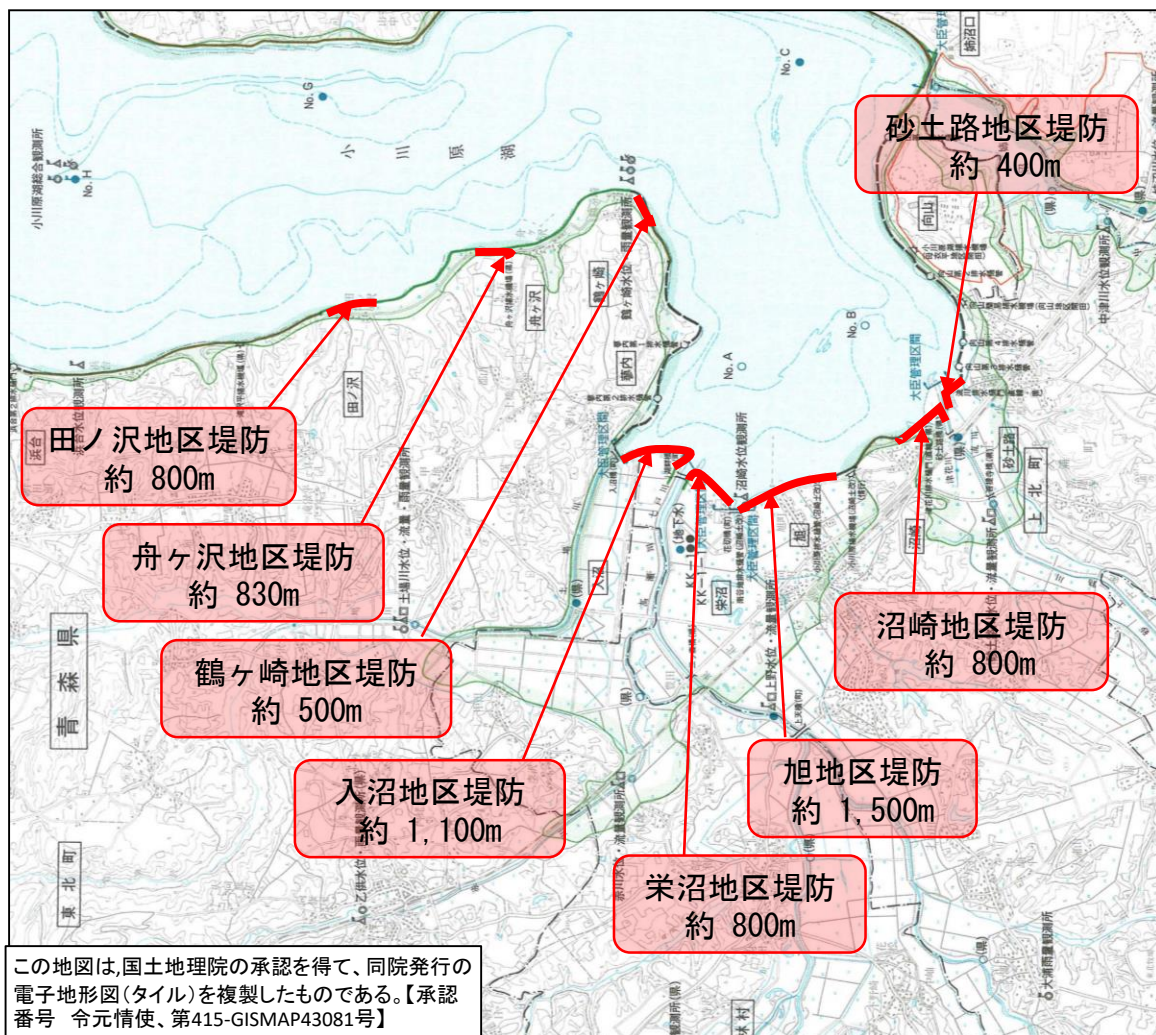


排水樋門の点検状況

点検行程 5月17日（火）



※1 点検箇所間の移動は車によるものです。
 ※2 時間については目安ですので開始時間が前後する可能性があります。



【出発場所】 5月17日(火) 9時45分

【東北町管内】

上北郡東北町大浦 地内 (流川排水機場前)



隣接する流川排水機場の広場に駐車スペースがあります



流川排水機場前



この地図は、国土地理院の承認を得て、同院発行の電子地形図(タイル)を複製したものである。【承認番号 令元情使、第415-GISMAP43081号】

点検行程 5月18日 (水)

開始 10:25

開始 11:00

開始 11:50

中志地区堤防
約 600m

倉内地区堤防
約 1,800m

平沼地区堤防
約 1,500m

10分

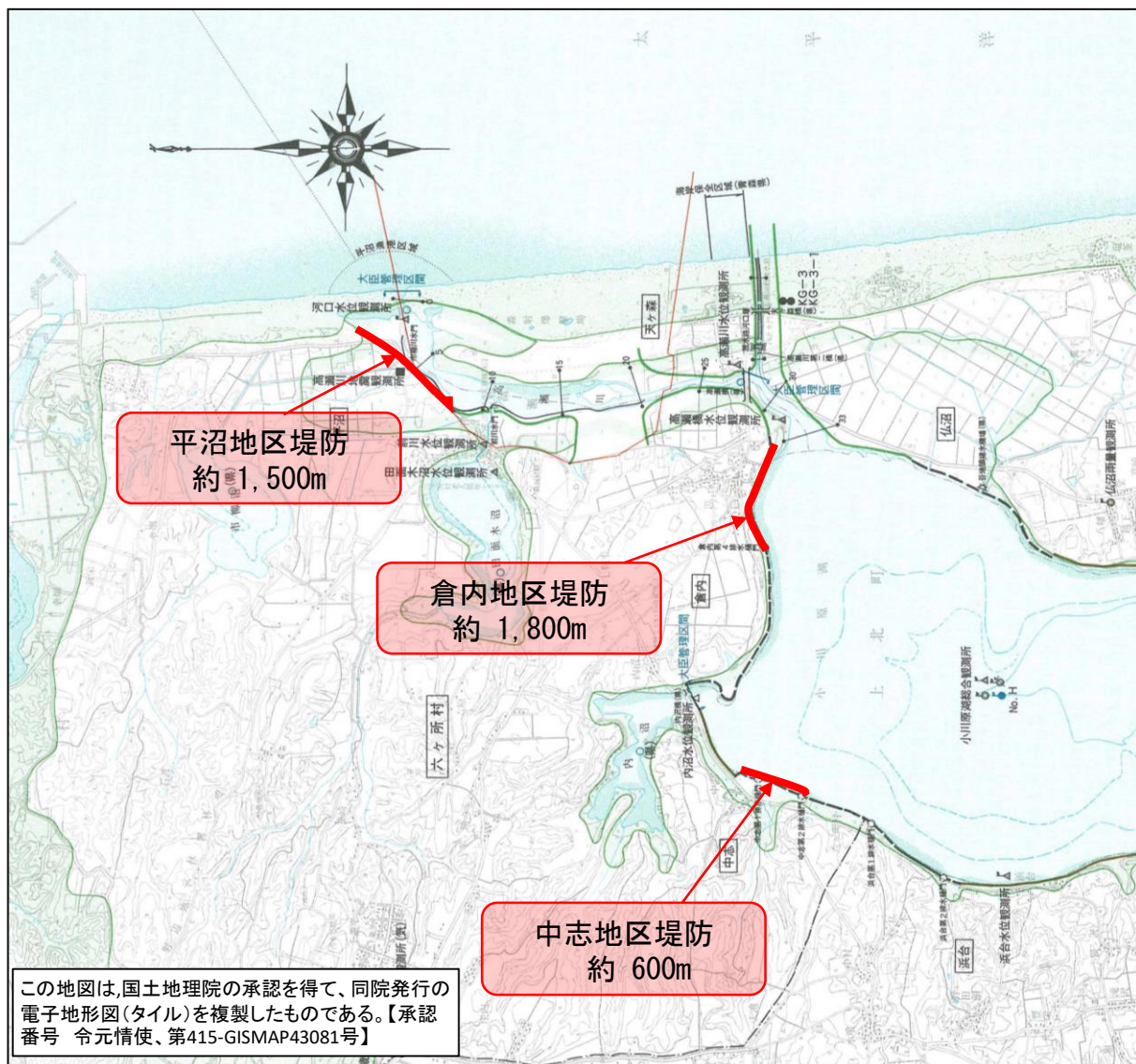
10分

終了 10:50

終了 11:40

終了 12:20

- ※1 点検箇所間の移動は車によるものです。
- ※2 時間については目安ですので開始時間が前後する可能性があります。



【出発場所】 5月18日(水) 10時25分
上北郡六ヶ所村中志 地内

【六ヶ所村管内】

