

令和3年6月24日  
秋田河川国道事務所  
湯沢河川国道事務所  
能代河川国道事務所  
成瀬ダム工事事務所  
玉川ダム管理所

## 夏休み前に河川公園等の一斉点検を実施します！ ～より安全に河川を利用していただくために～

秋田県内の国土交通省の事務所・ダム管理所では、河川やダム周辺がレクリエーション活動の場として多くの方々に利用されていることを踏まえ、利用される方々が安心して利用できるよう、河川公園等の施設管理者と合同で一斉点検を実施します。

今回の点検の結果、問題が確認された箇所につきましては、夏休み前に改善措置を実施する予定です。

### ●点検実施日・実施場所（別紙のとおり）

集合場所・点検時間等詳細については、各事務所の担当まで問い合わせ下さい。

### ●点検内容

陥没等損傷部への転落、施設の破損等による転倒の恐れ、手摺り等の破損状況、危険性の注意喚起などについて、目視・指触などにより行います。

### ●点検者

河川管理者及び施設管理者（市町村等）

### ●点検後の措置

今回の点検において危険箇所が判明した場合には、応急措置を講じるとともに注意喚起看板を設置して危険の周知に努め、場合によっては立ち入り規制を講じます。

なお、点検結果については、点検終了後に公表します。

〈記者発表会：秋田県政記者会〉

問い合わせ先

国土交通省東北地方整備局

秋田河川国道事務所 018-864-2290

副 所 長 さるた まこと  
猿 田 誠 (内線204)  
河川管理課長 かすや しんぺい  
粕 谷 慎 平 (内線331)

湯沢河川国道事務所 0183-73-5340

副 所 長 あべ けんいち  
阿 部 健 一 (内線204)  
【河川】河川管理課長 くりた まさよし  
栗 田 政 芳 (内線331)  
【砂防】調査第一課長 さとう たかお  
佐 藤 隆 夫 (内線351)

能代河川国道事務所 0185-70-1246

副 所 長 さくらだ つとむ  
櫻 田 勉 (内線204)  
【河川】河川管理課長 たなか やすよし  
田 中 益 栄 (内線331)  
【ダム】技術情報管理官 ほそかわ とも  
細 川 朋 (内線304)

成瀬ダム工事事務所 0182-23-8450

副 所 長 おさない けい  
小山内 慶 (内線204)  
工 務 課 長 さとう ひでき  
佐 藤 秀 樹 (内線311)

玉川ダム管理所 0187-49-2170

所 長 しょうじ かつみ  
庄 子 克 実 (内線201)  
管 理 係 長 さとう あきら  
佐 藤 輝 (内線332)

〈雄物川下流〉秋田河川国道事務所 茨島出張所管内

点検予定日 令和3年6月30日(水) 9時00分～

対象施設	河川名	備 考
秋田市 ①茨島船着場	雄物川	
秋田市 ②仁井田船着場	雄物川	
秋田市 ③妙法船着場	雄物川	
秋田市 ④種沢船着場	雄物川	

〈子吉川〉秋田河川国道事務所 子吉川出張所管内

点検予定日 令和3年7月1日(木) 13時00分～

対象施設	河川名	備 考
由利本荘市 ①西滝沢水辺プラザ	子吉川	
由利本荘市 ②ゆりさくら公園	子吉川	
由利本荘市 ③せせらぎパーク	子吉川	
由利本荘市 ④友水公園(アクアパル)	子吉川	
由利本荘市 ⑤田頭運動公園	子吉川	

秋田河川国道事務所 茨島出張所管内  
雄物川下流 安全利用点検箇所 点検日:令和3年6月30日(水)



集合場所、時間等は各事務所担当まで問い合わせ下さい。  
出典:地理院地図に集合場所等を追記して掲載

秋田河川国道事務所 子吉川出張所管内  
子吉川 夏休み前河川における安全利用点検箇所位置図  
点検実施日:令和3年7月1日(木)

地理院地図  
GSI Maps



集合場所、時間等は各事務所担当まで問い合わせ下さい。  
出典:地理院地図に集合場所等を追記して掲載

## 湯沢河川国道事務所

〈雄物川上流〉湯沢河川国道事務所 大曲出張所管内

点検予定日 **令和3年6月28日(月)** **9時30分～**

対象施設	河川名	備 考
大仙市 ①川港親水公園	雄物川	
大仙市 ②中川原コミュニティ公園	雄物川	
大仙市 ③水辺の楽校	玉川	

〈雄物川上流〉湯沢河川国道事務所 十文字出張所管内

点検予定日 **令和3年6月28日(月)** **9時00分～**

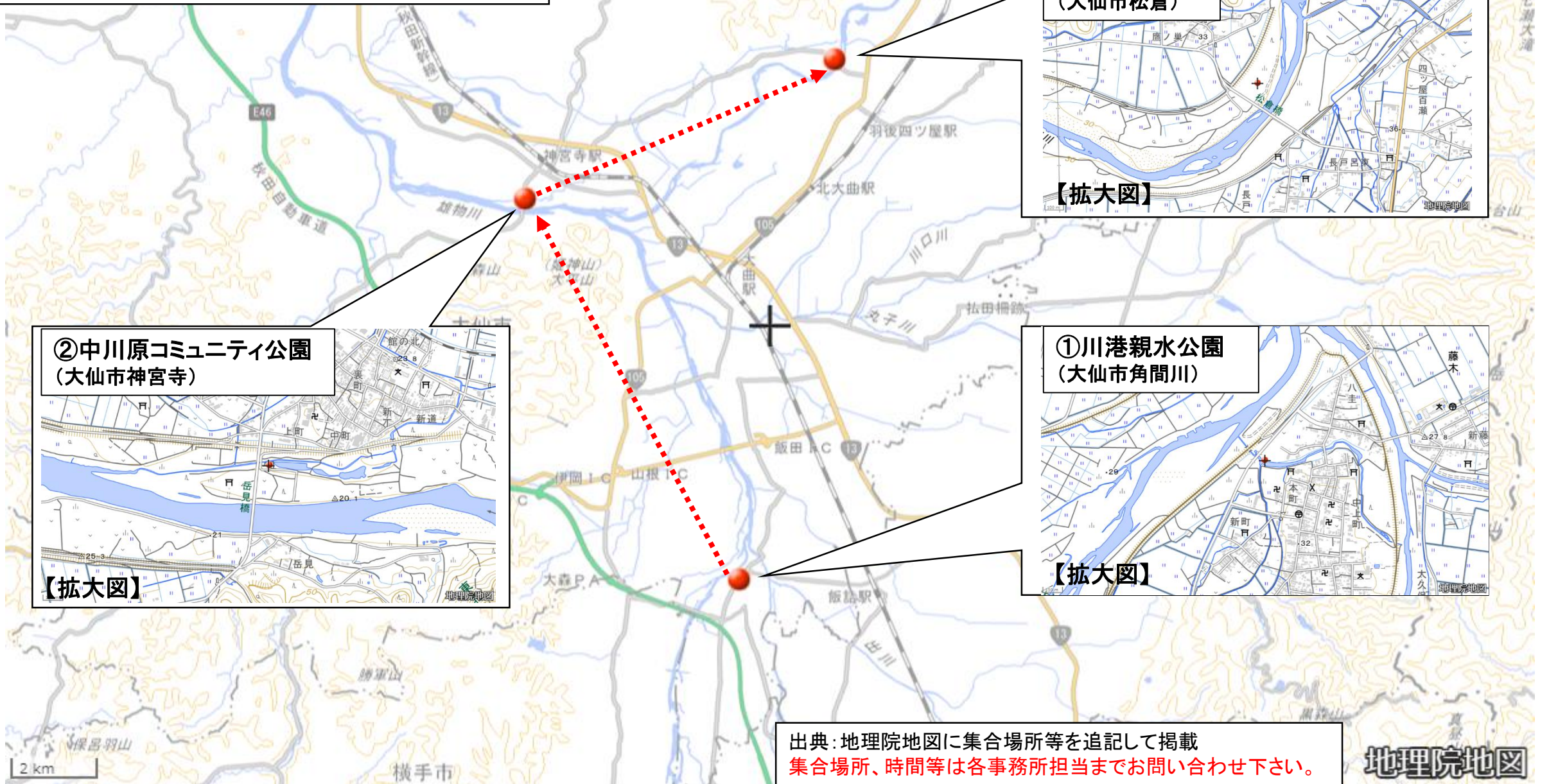
対象施設	河川名	備 考
横手市 ①古内運動場	皆瀬川	
湯沢市 ②松ノ木河川公園	雄物川	
横手市 ③雄物川河川公園	雄物川	

〈砂 防〉湯沢河川国道事務所 秋田駒ヶ岳山系砂防出張所管内

点検予定日 **令和3年7月2日(金)** **9時30分～**

対象施設	河川名	備 考
仙北市 ①生保内川遊砂地大暗渠堰堤	生保内川	
仙北市 ②小先達川第一砂防堰堤	小先達川	

湯沢河川国道事務所 大曲出張所管内  
雄物川上流 安全利用点検箇所  
点検実施日: 令和3年6月28日(月)



③水辺の楽校  
(大仙市松倉)

【拡大図】

①川港親水公園  
(大仙市角間川)

【拡大図】

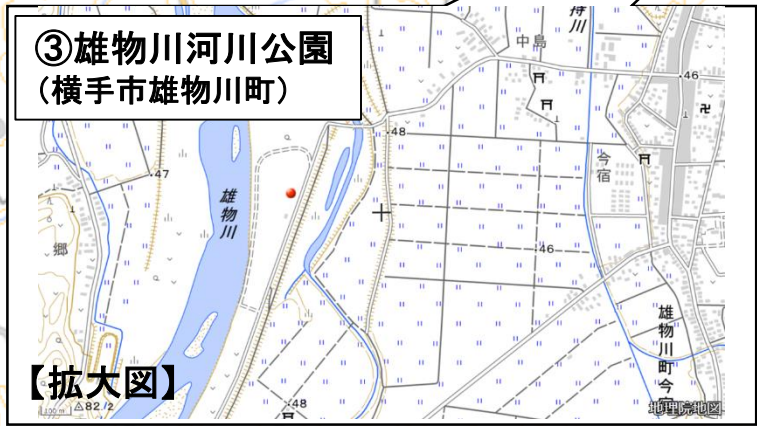
②中川原コミュニティ公園  
(大仙市神宮寺)

【拡大図】

出典: 地理院地図に集合場所等を追記して掲載  
集合場所、時間等は各事務所担当までお問い合わせ下さい。

湯沢河川国道事務所 十文字出張所管内  
雄物川上流 安全利用点検箇所  
点検実施日: 令和3年6月28日(月)

③雄物川河川公園  
(横手市雄物川町)



①古内運動場  
(横手市十文字町)



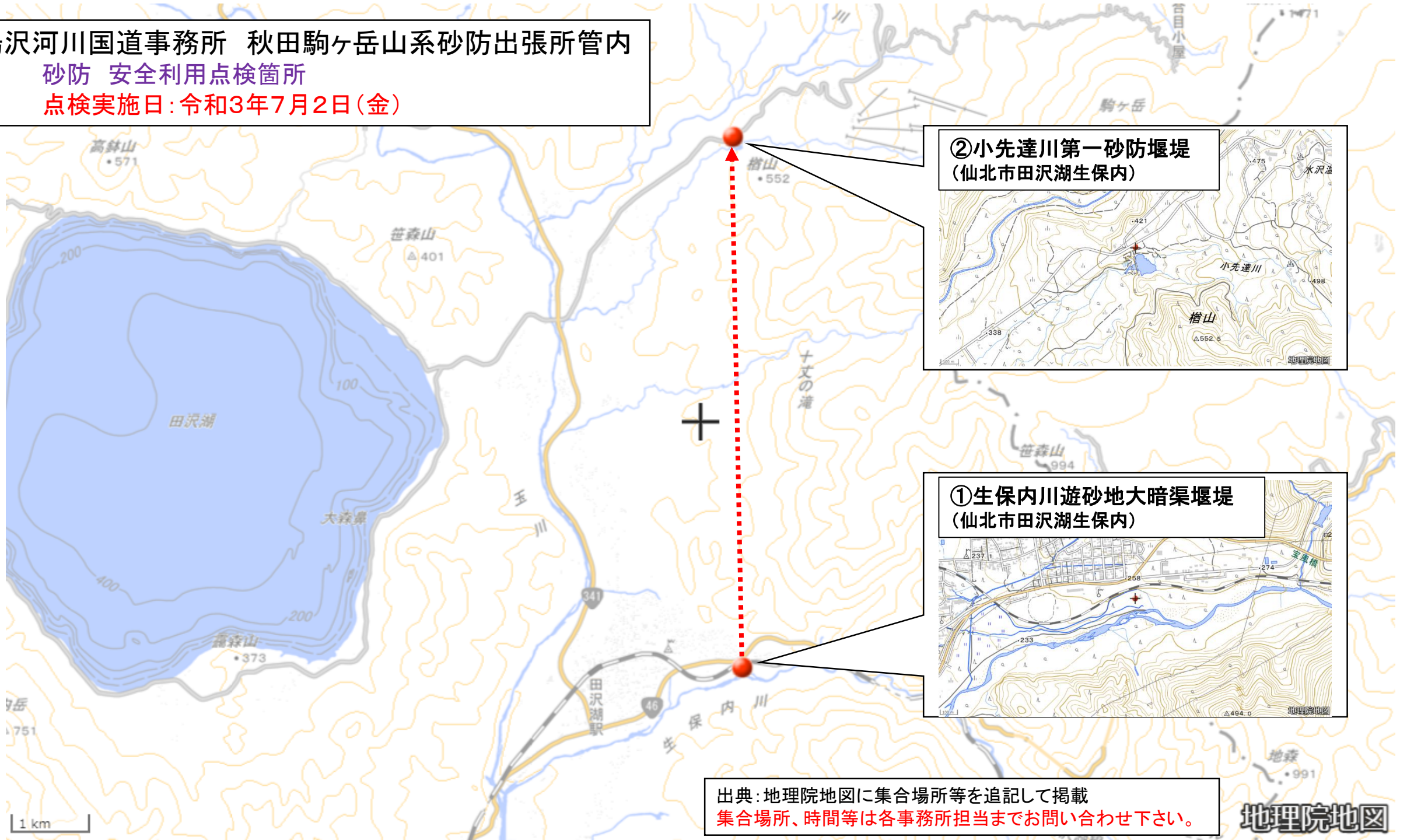
②松ノ木河川公園  
(湯沢市)



出典: 地理院地図に集合場所等を追記して掲載  
集合場所、時間等は各事務所担当までお問い合わせ下さい。



湯沢河川国道事務所 秋田駒ヶ岳山系砂防出張所管内  
砂防 安全利用点検箇所  
点検実施日: 令和3年7月2日(金)



②小先達川第一砂防堰堤  
(仙北市田沢湖生保内)

①生保内川遊砂地大暗渠堰堤  
(仙北市田沢湖生保内)

出典: 地理院地図に集合場所等を追記して掲載  
集合場所、時間等は各事務所担当までお問い合わせ下さい。

## 能代河川国道事務所

〈米代川〉能代河川国道事務所 ニツ井出張所管内

点検予定日 **令和3年7月6日(火)** **9時40分～**

対象施設	河川名	備 考
能代市 ①落合地区(ポートヤード)	米代川	
能代市 ②中川原地区(桧山川運河浄化施設、中川原地区桜づつみ)	米代川	
能代市 ③ニツ井町荷上場地区(ニツ井地区桜づつみ)	米代川	
能代市 ④ニツ井町小繋地区(道の駅ふたつ川 川の駅エリア)	米代川	

〈米代川〉能代河川国道事務所 鷹巣出張所管内

点検予定日 **令和3年6月29日(火)** **10時30分～**

対象施設	河川名	備 考
北秋田市 ①舟見地区(北秋田市河川公園)	米代川	
大館市 ②外川原地区(外河原河川敷公園)	米代川	
大館市 ③根下戸地区(根下戸地区河川公園)	米代川	
大館市 ④比内町扇田地区(扇田地区米代川河川緑地)	米代川	

〈ダム〉能代河川国道事務所 森吉山ダム管理支所

点検予定日 **令和3年7月2日(金)** **10時00分～**

対象施設	河川名	備 考
北秋田市 ①広報館及びダム堤体右岸	小又川 (森吉四季美湖)	
北秋田市 ②森吉山大橋広場	小又川 (森吉四季美湖)	
北秋田市 ③様田公園周辺	小又川 (森吉四季美湖)	

# 能代河川国道事務所 ニツ井出張所管内

## 米代川 安全利用点検箇所

点検日: 令和3年 7月 6日(火)



出典: 地理院地図に集合場所等を追記して掲載

集合場所、時間等は各事務所担当まで問い合わせ下さい。

能代河川国道事務所 鷹巣出張所管内  
米代川 安全利用点検箇所  
点検日:令和3年 6月29日(火)



出典:地理院地図に集合場所等を追記して掲載

集合場所、時間等は各事務所担当まで問い合わせ下さい。

能代河川国道事務所 森吉山ダム管理支所  
森吉山ダム(小又川) 安全利用点検箇所  
点検日:令和3年 7月 2日(金)



出典:地理院地図に集合場所等を追記して掲載

集合場所、時間等は各事務所担当まで問い合わせ下さい。

## 成瀬ダム工事事務所

〈成瀬ダム〉成瀬ダム工事事務所

点検予定日 **令和3年6月28日(月)** 10時00分～

対象施設	河川名	備 考
東成瀬村 ①成瀬ダム「展望台」	成瀬川	

## 玉川ダム管理所

〈玉川ダム〉玉川ダム管理所

点検予定日 **令和3年6月30日(水)** 14時00分～

対象施設	河川名	備 考
仙北市 ①ダムサイト上流地区	玉川 (宝仙湖)	
仙北市 ②ダムサイト下流地区	玉川 (宝仙湖)	
仙北市 ③岩ノ目公園	玉川 (宝仙湖)	
仙北市 ④戸瀬公園	玉川 (宝仙湖)	

なるせ てんぼうだい  
**成瀬ダム『展望台』位置図**

あずまや  
点検施設名: 展望台(四阿、防護柵、説明看板など)  
点検予定日: 令和3年6月28日(月)  
点検者: 成瀬ダム工事事務所職員



よこて  
至: 秋田県 横手市

国道13号

国土交通省 東北地方整備局  
成瀬ダム工事事務所

国道342号

国道342号

成瀬ダム建設予定地[展望台]

いちのせき  
国道342号 至: 岩手県 一関市



集合場所、時間等は各事務所担当まで問い合わせ下さい。  
出典: 地理院地図に集合場所等を追記して掲載

地理院地図

玉川ダム管理所  
玉川(宝仙湖) 安全利用点検箇所  
点検日:令和3年6月30日(水)



集合場所、時間等は各事務所担当まで問い合わせ下さい。  
出典:地理院地図に集合場所等を追記して掲載