

## 大規模洪水を想定したダム警報訓練を実施します

～いざという時の避難行動に繋げていただくために～

近年頻発している異常豪雨や局地的な大雨等に伴う水害の教訓を踏まえ適切な避難行動や人的被害を軽減するためには、水害に対する防災意識の向上や平常時からの備えが重要です。

**湯田ダム**では、ダム下流の地域住民の方々に警報情報が確実に伝達されるようダム放流警報設備を設置しています。

本訓練では、異常洪水時防災操作の際に実際に鳴らす内容を放送し、ダムからの放流時に、警戒を促す役目を持つ放流警報設備からの音の届き方を確認します。地域の皆様におかれましては、是非この機会に放送内容をご確認下さい。ご理解・ご協力の程、よろしくお願い致します。

## ○実施日時

令和2年6月10日(水)・11日(木) 両日13時30分から(予備日:17日・18日)

・詳細は別添1及び3を参照

気象状況等により延期する場合がありますので、ご理解・ご協力をお願いします。なお、延期する場合は事務所ホームページにてお知らせします。

## ○訓練内容

## ・その1

異常洪水時防災操作時に放流警報設備から放送する内容を実際に放送し、どのように聞こえるのか、確認をします。→訓練詳細は別添1を参照

## ・その2

北上市が一般住民に対して行っている従来の災害情報伝達手段の他に湯田ダム放流警報設備および放流警報表示板を活用することで、沿川住民に対し円滑に伝達するための方法を確認する。→訓練詳細は別添2を参照

ダムからの  
リアルタイム  
情報はこちら  
←北上川5大ダムから  
放流する時の  
「緊急効果音」を  
聴く場合はこちら  
←北上川ダム統合管理事務所ホームページ URL <http://www.thr.mlit.go.jp/kitakato/>ダム警報訓練等に関する情報 URL <http://www.thr.mlit.go.jp/kitakato/bousai/kunren/>

## ◆取材について

新型コロナウイルス感染症の感染拡大防止のため、参集しての取材対応は予定しておりません。訓練に関する取材については、以下の問い合わせ先へご連絡願います。

◀発表記者會：岩手県政記者クラブ、北上記者クラブ▶

## ・警報訓練に関する問い合わせ先

北上川ダム統合管理事務所 湯田管理支所

岩手県和賀郡西和賀町杉名畑 44 地割 162-15

支所長 どい たかとし 土肥 孝俊 代表電話 0197-74-2011 (内線 21)

## ・災害時の避難等に関する問い合わせ先

北上市消防防災部消防防災課

岩手県北上市柳原町二丁目3番6号

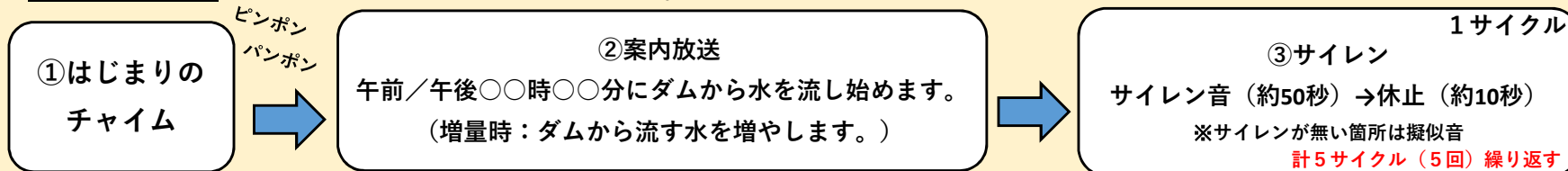
課長 たけだ あきかず 武田 明一 代表電話 0197-64-2111 (内線 6210)

## ◆「異常洪水時防災操作」とは？

近年、気候変動に伴い、今までに経験したことがない豪雨が全国各地で発生しています。ダム計画を上回る洪水時には、ダムに貯められなくなり、ダムに流れ込んでくる水と同じ量をダムから放流する操作へ移行する場合があります。この操作のことを『**異常洪水時防災操作**』と言います。※ダム湖に流れ込んでくる水量以上を下流に流すことはありません。

## ◆訓練内容

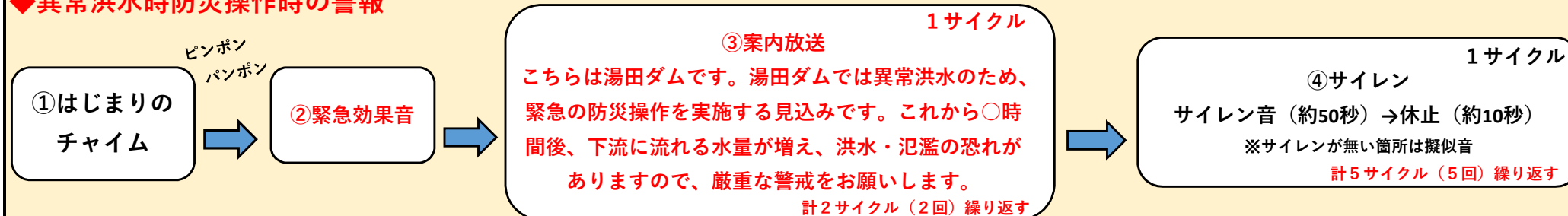
通常の放流時は下図の警報を実施しています。



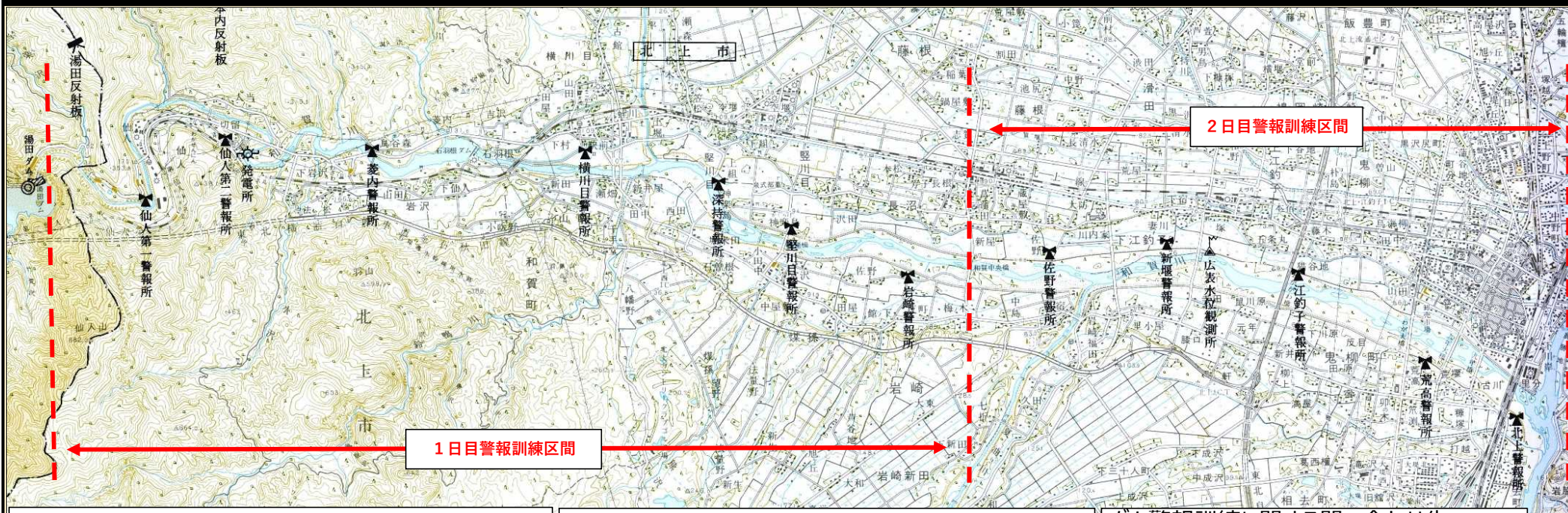
しかし、通常放流時と異常洪水時防災操作時の警報音が同じであり、違いが分からなかったことから、岩手県内の国土交通省で管理している5ダム(※1)において、異常洪水時防災操作時に鳴らす専用の「**緊急効果音**」を導入しました。

今回の訓練は、異常洪水時防災操作時に鳴らす警報(下図参照)を実際に行います。「どのような音なのか?」、「自宅からはどのように聞こえるのか?」、この機会に是非、確認して頂きたいと思います。※1：四十四田ダム、御所ダム、田瀬ダム、湯田ダム、胆沢ダム

## ◆異常洪水時防災操作時の警報



### ◆湯田ダム放流警報設備の位置図（全12箇所）及び訓練詳細日程



#### 【1日目】令和2年6月10日（水） 訓練実施箇所

- 仙人第一警報所 13時40分頃～（サイレン音）
- 仙人第二警報所 13時55分頃～（サイレン音）
- 菱内警報所 14時10分頃～（擬似音）
- 横川目警報所 14時30分頃～（サイレン音）
- 深持警報所 14時45分頃～（擬似音）
- 壁川目警報所 15時00分頃～（サイレン音）
- 岩崎警報所 15時20分頃～（擬似音）

1日目集合場所：湯田ダム管理支所

#### 【2日目】令和2年6月11日（木） 訓練実施箇所

- 佐野警報所 13時40分頃～（サイレン音）
- 新堰警報所 14時05分頃～（擬似音）
- 江釣子警報所 14時25分頃～（サイレン音）
- 荒高警報所 14時45分頃～（擬似音）
- 北上警報所 15時15分頃～（サイレン音）

2日目集合場所：江釣子球場駐車場



ダムからのリアルタイム情報はこちら



北上川5大ダムから放流する時の「緊急効果音」を聴く場合はこちら

#### ダム警報訓練に関する問い合わせ先

国土交通省 東北地方整備局  
 北上川ダム統合管理事務所  
 湯田ダム管理支所  
 住所：和賀郡西和賀町杉名畑44地割162番15  
 電話：0197-74-2011（代）

#### 避難等に関する問い合わせ先

北上市消防防災部消防防災課  
 住所：北上市柳原町2丁目3番6号  
 電話：0197-72-8306（代）

## ◆災害情報伝達訓練の内容

国土交通省東北地方整備局北上川ダム統管理事務所と北上市は湯田ダム放流警報設備を利用した災害情報の伝達を支援する協定を平成18年度に締結しています。この協定は、北上市が一般住民に行っている従来の災害情報伝達手法（例、防災無線・エリアメール）に加え、和賀川沿いの配置されている放流警報設備・放流警報表示板を活用することで、災害情報（避難勧告・指示等）を円滑に伝達することを目的としています。

この訓練は平成27年度より毎年6月上旬に実施しており、今回の訓練は佐野警報所およびせせらぎ公園表示板で実施します。内容は、台風の影響により避難勧告が発令されたという想定で放流警報設備から実際に放送を行い、どのように聞こえるか確認します。また、放流警報表示板では、災害情報を表示させて、どのように見えるかを確認します。

### ・放流警報設備 訓練放送文

こちらは北上市です。台風の影響により、和賀川が増水しているため江釣子7区に警報レベル4・避難勧告が発令されました。住民の皆さんはただちに避難を開始して下さい。避難場所は江釣子7区公民館です。避難場所への移動が危険と感じた場合は、周辺の高い安全な屋内へ避難して下さい。

### ・放流警報表示板 表示内容



### スクロール表示部 文章

【訓練】 北上市から緊急のお知らせです。台風の影響による和賀川増水ため、江釣子7区に警戒レベル4、避難勧告を発令しました。住民の皆さんはただちに避難してください。周辺の避難所は江釣子7区公民館です。  
【訓練】

### ◆災害情報伝達訓練実施位置及び訓練詳細日程



放流警報表示板  
(※昨年度、訓練実施時)

**令和2年6月11日(木) 訓練実施箇所**

- ・放流警報設備 音達確認  
佐野警報所 13時50分頃から
- ・放流警報表示板 表示確認  
せせらぎ公園表示板 14時55分頃から

※同日実施(別添1)の緊急効果音放送訓練と並行して実施

**昨年度までの訓練実施箇所**

- 平成27年度 横川目警報所
- 平成28年度 北上警報所
- 平成29年度 荒高警報所
- 平成30年度 江釣子警報所
- 令和元年度 新堰警報所

**ダム警報訓練に関する問い合わせ先**  
 国土交通省 東北地方整備局  
 北上川ダム統合管理事務所  
 湯田ダム管理支所  
 住所: 和賀郡西和賀町杉名畑44地割162番15  
 電話: 0197-74-2011 (代)

**避難等に関する問い合わせ先**  
 北上市消防防災部消防防災課  
 住所: 北上市柳原町2丁目3番6号  
 電話: 0197-72-8306 (代)