

山形県内東北地方整備局関係 平成30年度事業概要

平成30年3月30日

国土交通省 東北地方整備局 山形県内の4事務所

記者発表先：山形県政記者クラブ、米沢記者倶楽部、新庄新聞放送記者会
酒田記者クラブ、鶴岡記者会、山形建設業界専門紙

－ 問い合わせ先 －

国土交通省 東北地方整備局

山形河川国道事務所	TEL (023) 688-8421 (代)
河川関係：副所長(河川担当)	<small>みずこし たかし</small> 水越 崇 (内線204)
道路関係：副所長(道路担当)	<small>ちば とみひこ</small> 千葉 富彦 (内線205)
酒田河川国道事務所	TEL (0234) 27-3331 (代)
河川関係：副所長(河川担当)	<small>たかはし はじめ</small> 高橋 一 (内線204)
道路関係：副所長(道路担当)	<small>おおとも たけひこ</small> 大友 武彦 (内線205)
新庄河川事務所	TEL (0233) 22-0251 (代)
副所長	<small>ごとう こうし</small> 後藤 浩志 (内線204)
酒田港湾事務所	TEL (0234) 33-6311 (代)
副所長(技術)	<small>おいかわ しゅういち</small> 及川 修一 (内線36)
工務課長	<small>わたなべ ひでゆき</small> 渡部 秀幸 (内線40)

目 次

1. 山形県内平成30年度当初予算の概要	1
----------------------	---

2. 山形県内事業費総括表	1
---------------	---

資料編

1. 山形河川国道事務所関係	3
----------------	---

2. 酒田河川国道事務所関係	16
----------------	----

3. 新庄河川事務所関係	24
--------------	----

4. 酒田港湾事務所関係	33
--------------	----

※なお、各事業に対する質問は、担当事務所の問い合わせ先へお願いします。

1. 山形県内平成30年度当初予算の概要

- 大規模災害に備えた、道路ネットワークの確保や橋梁の耐震対策、道路の防災対策等の緊急輸送道路の強化を推進します。
- 水害・土砂災害に対し、ハード・ソフト一体となった予防的対策等の地域における災害防止対策を実施します。
- 道路、河川、砂防、港湾施設の点検・修繕・更新等の老朽化対策を推進します。
- 道路、河川、砂防、港湾施設による地域・拠点、連携確保や、賑わいの創出など、地域の活性化・観光振興に資する取り組みを推進します。

2. 山形県内事業費総括表

(単位：百万円)

区分	平成30年度 当初予算 (A)	平成29年度 当初予算 (B)	増減 (A－B)	倍率 (A／B)
河川事業	2,447	2,573	△ 126	0.95
道路事業	32,260	31,737	523	1.02
砂防事業	3,854	4,170	△ 316	0.92
港湾事業	1,380	1,910	△ 530	0.72
合計	39,941	40,390	△ 449	0.99

※本総括表は、県内4事務所（山形河川国道、酒田河川国道、新庄河川、酒田港湾）の各事業費の合計を計上したものです。

※事務所毎の事業費につきましては、資料編の各事務所の事業概要に掲載しております。

※業務取扱費を除く金額（工事関係費）を記載しております。

※維持修繕関係事業費を除く金額を記載しております。

資料編

平成30年度

山形河川国道事務所事業概要

平成30年3月30日

国土交通省 東北地方整備局
山形河川国道事務所

問い合わせ先

国土交通省東北地方整備局 山形河川国道事務所

河川関係：副所長(河川担当) みずこし 水越 たかし 崇 (内線204)

道路関係：副所長(道路担当) ちば 千葉 とみひこ 富彦 (内線205)

〒990-9580 山形市成沢西四丁目3番55号

TEL(023)688-8421(代)

1. 平成30年度の予算概要

(百万円)

区分	平成30年度 当初予算 (A)	平成29年度 当初予算 (B)	増減 (A-B)	倍率 (A/B)
河川事業	1,384	1,470	-86	0.94
道路事業	23,241	23,035	206	1.01
合計	24,625	24,505	120	1.00

※業務取扱費を除く金額（工事関係費）を記載しております。

※維持修繕関係事業費を除く金額を記載しております。

2. 平成30年度の全体概要

- 山形河川国道事務所では、一級河川最上川及び一般国道5路線、東北中央自動車道の整備や管理を通じて、県内の産業振興に欠かせない交通基盤の構築、県民生活の安全・安心の確保に取り組めます。
- 平成30年度の総工事関係費（業務取扱費は除く）は、約246億円で、うち河川事業の工事関係費は約14億円、道路事業の工事関係費は約232億円です。
- 河川事業では、安全で安心できる地域づくりのため、次の事業等を推進します。

- ・ 最上川上流 河川改修事業（糠野目地区）
もがみがわ ぬかのめ ひがしおきたまぐんたかはたまち
 (東置賜郡高畠町) 【継続】
- ・ 最上川上流 河川改修事業（鮎貝地区）
もがみがわ あゆかい にしおきたまぐんしらたかまち
 (西置賜郡白鷹町) 【完成】
- ・ 最上川上流 河川改修事業（宮崎地区）
もがみがわ みやざき なんようし
 (南陽市) 【新規】
- ・ 最上川上流 河川改修事業（中大塚地区）
もがみがわ なかおおつか ひがしおきたまぐんかわにしまち
 (東置賜郡川西町) 【新規】
- ・ 最上川上流 河川改修事業（村山野川地区）
もがみがわ むらやまのがわ ひがしねし
 (東根市) 【新規】
- ・ 最上川上流 河川改修事業（須川地区）
もがみがわ すかわ やまがたし
 (山形市) 【継続】
- ・ 最上川上流 河川改修事業（山辺地区）
もがみがわ やまのべ ひがしむらやまぐんやまのべまち
 (東村山郡山辺町) 【継続】
- ・ 最上川上流 樽川排水樋門の改築等を含めた治水対策の検討
もがみがわ たるかわ てんどうし
 (天童市) 【新規】
- ・ 最上川水系 長井地区かわまちづくり
もがみがわ ながい ながいし
 (長井市) 【継続】

- 道路事業では、安全で円滑な交通を確保するため、次の事業等を推進します。

- ・ 国道13号 金山道路
かねやま もがみぐんかねやままち
 (最上郡金山町) 【新規】
- ・ 東北中央自動車道 東根～尾花沢
ひがしねし おぼなざわ ひがしねし おぼなざわし
 (東根市～尾花沢市) 【継続】
- ・ 国道47号 新庄古口道路
しんじょうふるくち しんじょうし もがみぐんとざわむら
 (新庄市～最上郡戸沢村) 【継続】
- ・ 国道112号 霞城改良
かじょう やまがたし
 (山形市) 【継続】
- ・ 国道13号 山形13号交通安全対策(南陽登坂車線整備)
やまがた なんよう なんようし
 (南陽市) 【新規】

3. 主要事業箇所別調書 山形河川国道事務所における事業一覧

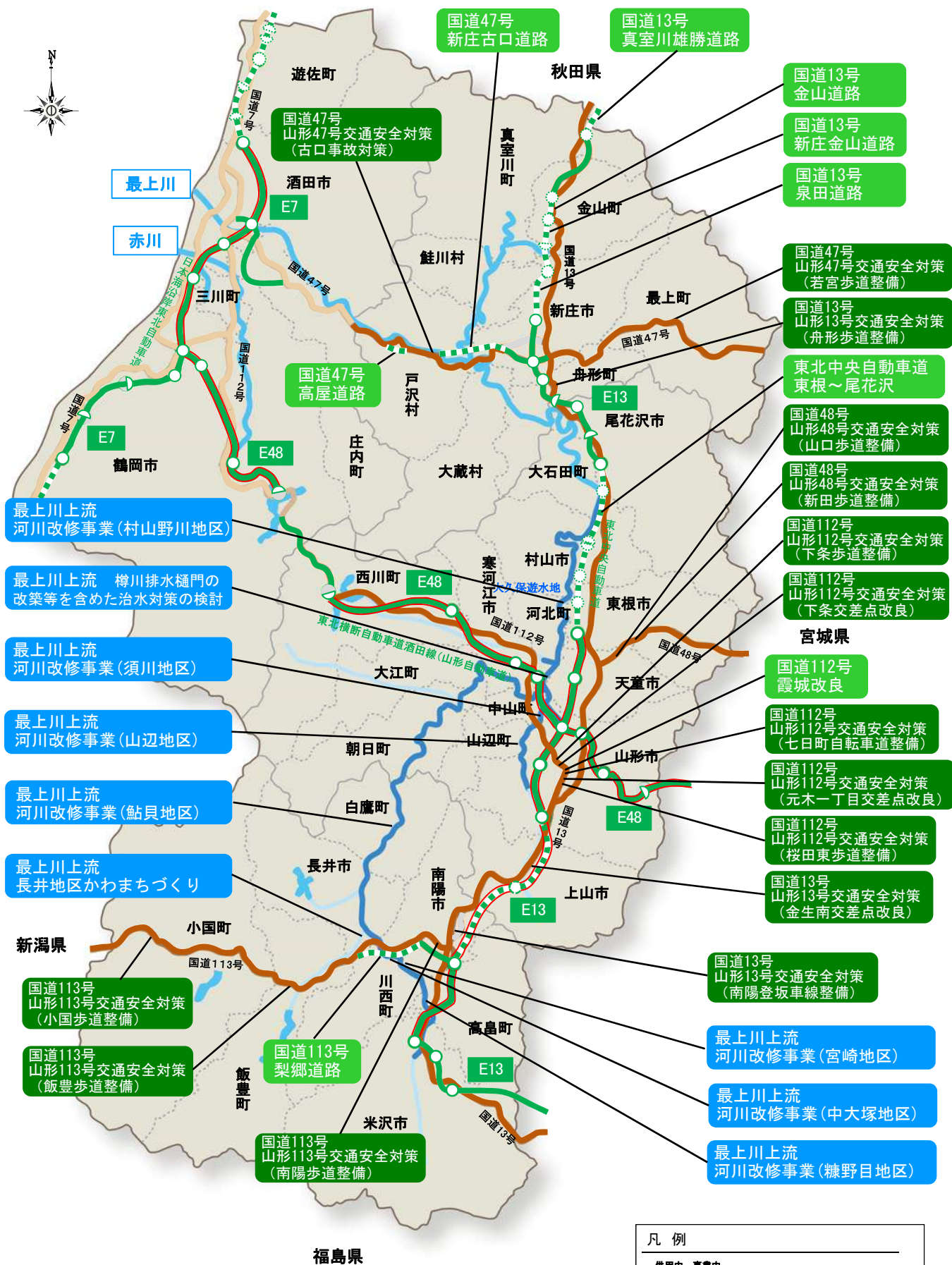
※業務取扱費を除く金額（工事関係費）を記載。

事業区分	事業名（市町村名）	H30 工事関係費 （百万円）	H30 進捗状況	完成・開通 目標年度	H30 事業内容	資料
河川	最上川上流 河川改修事業（糠野目地区） <small>もがみがわじょうりゅう</small> <small>ぬかのめ</small> （東置賜郡高島町）	1,263	継続	H31	用地取得 樋門・築堤	P8
	最上川上流 河川改修事業（鮎貝地区） <small>あゆかい</small> （西置賜郡白鷹町）		完成	H30	浸透対策	P8
	最上川上流 河川改修事業（宮崎地区） <small>みやざき</small> （南陽市）		新規	H30	裏法尻補強	P9
	最上川上流 河川改修事業（中大塚地区） <small>なかおつか</small> （東置賜郡川西町）		新規	H30	裏法尻補強	P9
	最上川上流 河川改修事業（村山野川地区） <small>むらやまのかわ</small> （東根市）		新規	H32	裏法尻補強	P10
	最上川上流 河川改修事業（須川地区） <small>すかわ</small> （山形市）		継続	—	河道掘削、用地取得等	P10
	最上川上流 河川改修事業（山辺地区） <small>やまのべ</small> （東村山郡山辺町）		継続	H31	築堤	P11
	最上川上流 樽川排水樋門の改築等を含めた 治水対策の検討 <small>てんどうし</small> （天童市）		新規	—	詳細設計等	P11
	最上川水系 長井地区かわまちづくり <small>ながい</small> （長井市）		85	継続	H39	親水護岸、高水敷整正等
道路	国道13号 金山道路 <small>かねやま</small> （最上郡金山町）	100	新規	—	調査設計	P13
	東北中央自動車道（東根～尾花沢） <small>ひがしね おぼなざわ</small> （東根市～尾花沢市）	9,385	継続	一部 H30	道路設計、改良工、橋梁上下部工、舗装工、道路付属物工	P14
	国道13号 泉田道路 <small>いずみた</small> （新庄市）	2,000	継続	—	道路・構造物設計、用地買収、支障移転補償、改良工、橋梁下部工	
	国道13号 新庄金山道路 <small>しんじょうかねやま</small> （新庄市～最上郡金山町）	400	継続	—	道路・構造物設計、用地調査、用地買収、改良工事	
	国道13号 真室川雄勝道路 <small>まむろがわおがち</small> （山形県最上郡真室川町～秋田県湯沢市）	100	継続	—	道路設計、用地調査	
	国道47号 新庄古口道路 <small>しんじょうふるくち</small> （新庄市～最上郡戸沢村）	3,238	継続	一部 H30	道路・構造物設計、支障移転補償、橋梁上下部工、改良工、舗装工、トンネル工	P14

次ページへ続く

事業区分	事業名(市町村名)	H30 工事関係費(百万円)	H30 進捗状況	完成・開通目標年度	H30 事業内容	資料
道路	国道47号 高屋道路 たかや もがみぐんとざわむら (最上郡戸沢村)	1,932	継続	—	道路・構造物設計、支障移転補償、トンネル工	
	国道113号 梨郷道路 りんごう ながいし なんようし (長井市～南陽市)	3,101	継続	—	道路・構造物設計、用地買収、支障移転補償、改良工、橋梁下部工	
	国道112号 霞城改良 かじょう やまがたし (山形市)	1,451	継続	H31	道路設計、支障移転補償、改良工、舗装工、道路付属物工	P15
	東北中央自動車道(米沢～米沢北) よねざわ よねざわきた よねざわし (米沢市)	46	継続	開通済	整備工事	
	国道13号 山形13号交通安全対策 なんよう なんようし (南陽登坂車線整備) (南陽市)	24	新規	—	調査設計	P15
	国道13号 山形13号交通安全対策 かなおいみなみ かみのやまし (金生南 交差点改良) (上山市)	60	継続	—	調査設計、改良工事	
	国道13号 山形13号交通安全対策 ふながた もがみぐんふながたまち (舟形歩道整備) (最上郡舟形町)	21	継続	—	調査設計	
	国道47号 山形47号交通安全対策 わかみや もがみぐんもがみまち (若宮歩道整備) (最上郡最上町)	24	継続	—	調査設計、用地補償	
	国道47号 山形47号交通安全対策 ふるくち もがみぐんとざわむら (古口事故対策) (最上郡戸沢村)	18	継続	—	調査設計	
	国道48号 山形48号交通安全対策 しんでん ひがしねし (新田歩道整備) (東根市)	36	継続	—	調査設計、用地補償	
	国道48号 山形48号交通安全対策 やまぐち てんどうし (山口歩道整備) (天童市)	9	継続	—	調査設計	
	国道112号 山形112号交通安全対策 さくらだひがし やまがたし (桜田東歩道整備) (山形市)	48	継続	—	調査設計、用地補償	
	国道112号 山形112号交通安全対策 もときいちようめ やまがたし (元木一丁目交差点改良) (山形市)	540	継続	—	調査設計、用地補償	
	国道112号 山形112号交通安全対策 なぬかまち やまがたし (七日町自転車道整備) (山形市)	54	継続	—	改良工事	
	国道112号 山形112号交通安全対策 しもじょう やまがたし (下条歩道整備) (山形市)	54	継続	—	調査設計、用地補償	
	国道112号 山形112号交通安全対策 しもじょう やまがたし (下条交差点改良) (山形市)	81	継続	—	調査設計、用地補償	
	国道113号 山形113号交通安全対策 おぐに にしおきたまぐんおぐにまち (小国歩道整備) (西置賜郡小国町)	36	継続	—	調査設計、用地補償	
	国道113号 山形113号交通安全対策 いいで にしおきたまぐんいいでまち (飯豊歩道整備) (西置賜郡飯豊町)	36	継続	—	調査設計、用地補償	
	国道113号 山形113号交通安全対策 なんよう なんようし (南陽歩道整備) (南陽市)	447	継続	—	用地補償、改良工事	

4. 主要事業位置図



凡例

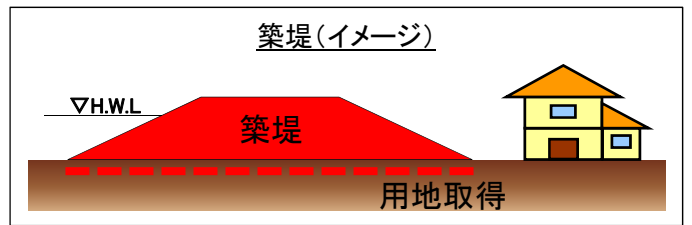
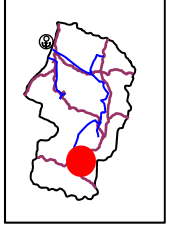
	自動車専用道路(有料区間)
	自動車専用道路(無料区間)
	その他の一般国道 指定区間

もがみがわ ぬかのめ 最上川上流 河川改修事業(糠野目地区)		H30: 1,263百万円※ 完成予定: H31	
継続	山形県 <small>ひがしおきたまぐんたかはたまち</small> 東置賜郡高畠町	河川	直轄

※上記の事業費は、当該河川全体の事業費(工事諸費を除く)を記載

【事業の概要】

- ・無堤となっている当該地区において、堤防整備に合わせて、高畠町が工業専用地域の拡張計画を進めており、高畠町と事業調整を図りながら築堤を実施します。
- ・平成30年度は、用地取得及び築堤・樋門の整備を実施します。

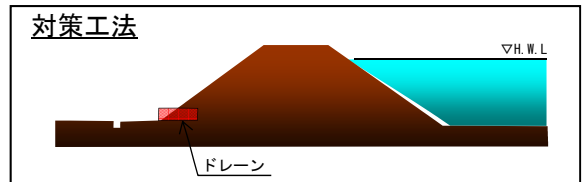
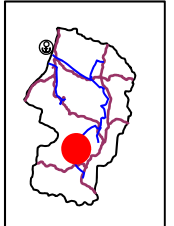


もがみがわ あゆかい 最上川上流 河川改修事業(鮎貝地区)		H30: 1,263百万円※ 完成予定: H30	
完成	山形県 <small>にしおきたまぐんしらたかまち</small> 西置賜郡白鷹町	河川	直轄

※上記の事業費は、当該河川全体の事業費(工事諸費を除く)を記載

【事業の概要】

- ・平成27年9月関東・東北豪雨を受け、策定した「水防災意識社会再構築ビジョン」の取組の一環として、堤防の安全性が低いと判断された箇所に対して緊急対策を実施し、浸水被害を防止します。
- ・平成30年度は浸透対策を実施し、当該地区の事業を完成させます。


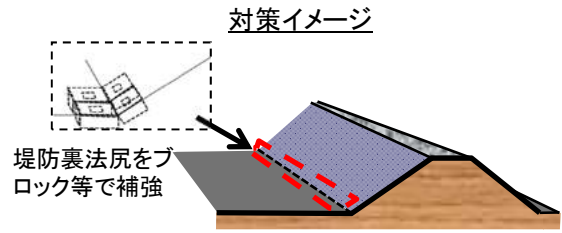
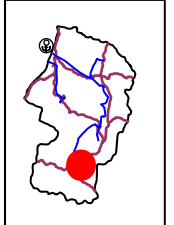


もがみ がわ みや ざき 最上川上流 河川改修事業(宮崎地区)		H30: 1,263百万円※ 完成予定: H30	
新規	山形県南陽市	河川	直轄

※上記の事業費は、当該河川全体の事業費(工事諸費を除く)を記載

【事業の概要】

- ・平成27年9月関東・東北豪雨を受け、策定した「水防災意識社会 再構築ビジョン」の取組の一環として、堤防構造を工夫する対策を実施します。
- ・平成30年度は、裏法尻補強を実施し、当該地区の事業を完成させます。

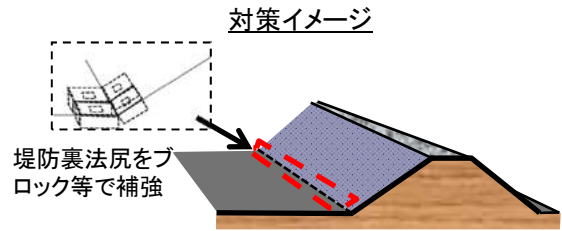
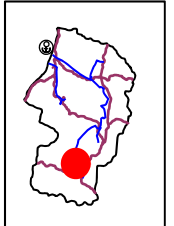


もがみ がわ なか おお つか 最上川上流 河川改修事業(中大塚地区)		H30: 1,263百万円※ 完成予定: H30	
新規	山形県西置賜郡川西町	河川	直轄

※上記の事業費は、当該河川全体の事業費(工事諸費を除く)を記載

【事業の概要】

- ・平成27年9月関東・東北豪雨を受け、策定した「水防災意識社会 再構築ビジョン」の取組の一環として、堤防構造を工夫する対策を実施します。
- ・平成30年度は、裏法尻補強を実施し、当該地区の事業を完成させます。

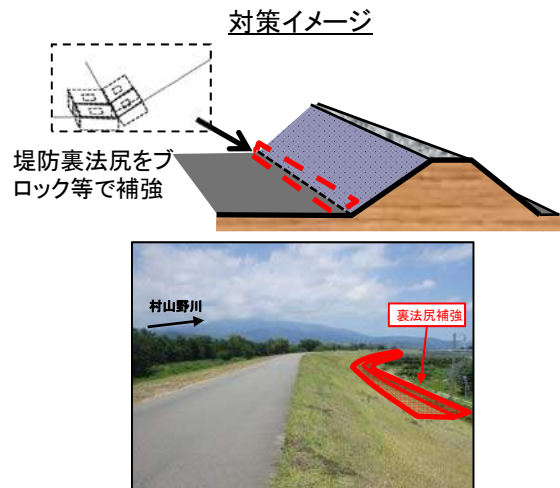
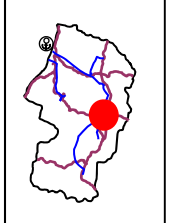


もがみがわ 最上川上流 河川改修事業(村山野川地区)		むらやまのがわ H30: 1,263百万円※ 完成予定: H32	
新規	山形県東根市	河川	直轄

※上記の事業費は、当該河川全体の事業費(工事諸費を除く)を記載

【事業の概要】

- ・平成27年9月関東・東北豪雨を受け、策定した「水防災意識社会 再構築ビジョン」の取組の一環として、堤防構造を工夫する対策を実施します。
- ・平成30年度は、裏法尻補強を実施します。

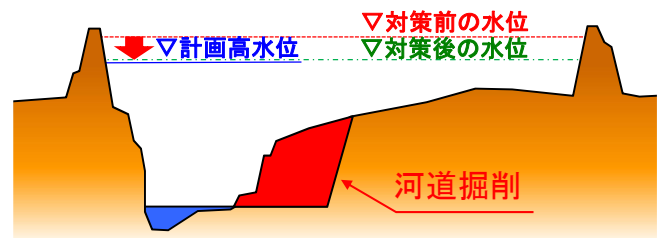
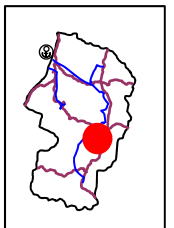


もがみがわ 最上川上流 河川改修事業(須川地区)		すかわ H30: 1,263百万円※ 完成予定: —	
継続	山形県山形市	河川	直轄

※上記の事業費は、当該河川全体の事業費(工事諸費を除く)を記載

【事業の概要】

- ・須川上流の県管理区間における河川改修と事業調整を図りながら河道掘削を実施し、河川の水位を低下させます。
- ・平成30年度は、河道掘削及び用地取得等を実施します。




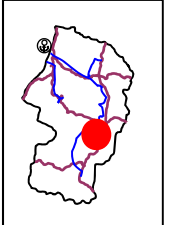
【河道掘削(イメージ)】

もがみがわ やまのべ 最上川上流 河川改修事業(山辺地区)		H30: 1,263百万円※ 完成予定: H31	
継続	ひがしむら やまぐん やまのべまち 山形県東村山郡山辺町	河川	直轄

※上記の事業費は、当該河川全体の事業費(工事諸費を除く)を記載

【事業の概要】

- ・須川地区の河道掘削で発生する土砂を有効活用し、防災拠点を整備する。災害発生時、防災拠点到近接する特別養護老人ホームや保健福祉センター等の要配慮者の避難を支援するため、山辺町と連携し整備を進めます。
- ・平成30年度は、築堤を整備します。

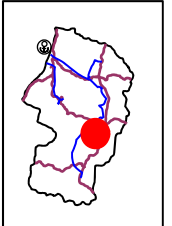


もがみがわ たるかわ 最上川上流 樽川排水樋門の改築等を含めた治水対策の検討		H30: 1,263百万円※ 完成予定: —	
新規	てんどうし 山形県天童市	河川	直轄

※上記の事業費は、当該河川全体の事業費(工事諸費を除く)を記載

【事業の概要】

- ・平成25年7月、平成26年7月洪水において排水ポンプ車による内水対策を実施しており、今後も内水被害が懸念されることから、樽川排水樋門の改築等を含めた治水対策の検討を実施します。



も がみ がわ な が い
最上川水系 長井地区かわまちづくり

H30:85百万円

完成予定:H39

継続

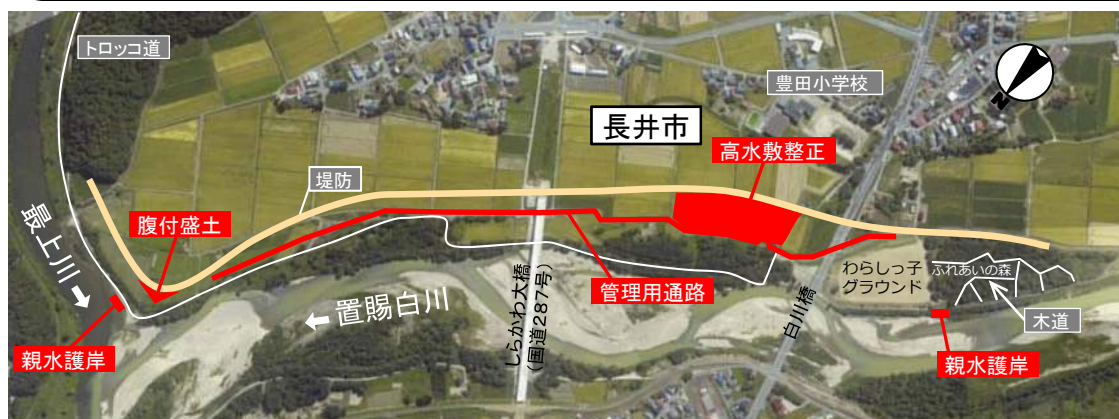
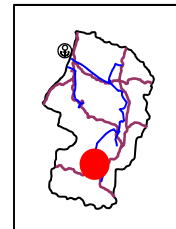
山形県 ながいし 長井市

河川

直轄

【事業の概要】

- ・長井地区は舟運時代に終着の港町として栄え、今も当時の町並みが残るほか、隣接する置賜白川は豊かな自然環境を有しています。長井市が進める振興計画と連携し、自然とのふれあいや水遊び、水辺散策が楽しめる河川空間の創出により地域の活性化を図ります。
- ・平成30年度は親水護岸、高水敷整正等を実施します。



▲舟運時代の町並みが残る長井市内

▲置賜白川で水遊びする子どもたち

かねやま 国道13号 金山道路

H30:100百万円

開通予定：—

新規

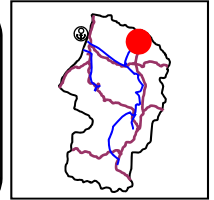
もがみ かねやま まち
山形県最上郡金山町

道路

直轄

【事業の概要】

かねやま
金山道路は、東北中央自動車道の一部を構成し、冬期交通機能を確保するとともに、高速道路ネットワークが形成されることで、地域連携強化による冬期周遊観光の支援などを目的とする自動車専用道路です。



【整備効果】

- 冬期の交通規制や路面凍結による交通事故、信頼性低下等の課題を抱える豪雪地域において、雪に強いネットワークを確保します。
- 東北中央自動車道の最後の区間である当該区間の整備により、周遊観光を支援する高速道路ネットワークが形成されます。



▲交通規制を伴う運搬排雪作業の状況(国道13号)



▲県境を跨ぐインバウンド観光

【平成30年度の事業内容】 調査設計等を実施します。

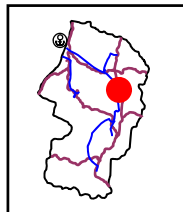
東北中央自動車道 東根～尾花沢

H30:9,385百万円

開通予定:一部H30

継続	山形県東根市～尾花沢市	道路	直轄
----	-------------	----	----

東北中央自動車道(東根～尾花沢)区間は、東北中央自動車道の一部を形成し、緊急搬送圏の速達性確保及び広域的な交流・連携の促進や災害時における代替路線の確保、交通障害の解消等を目的として整備するものです。



▲国道13号尾花沢市内の交通障害状況

東根～尾花沢の整備により、代替路線が確保されることで交通障害の解消が図られる。

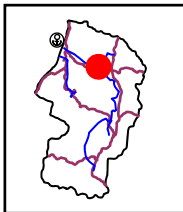
国道47号 新庄古口道路

H30:3,238百万円

開通予定:一部H30

継続	山形県新庄市～最上郡戸沢村	道路	直轄
----	---------------	----	----

新庄古口道路は、地域高規格道路「新庄酒田道路」の一部を構成し、国道47号の新庄市内の交通混雑の緩和、新庄市、戸沢村の事前通行規制解消を目的として整備するものです。

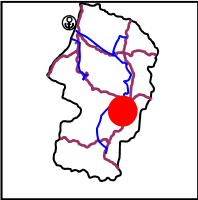


▲国道47号新庄市本合海地区の被災状況(路面冠水)

新庄古口道路の整備により、事前通行規制区間を回避することで信頼性の高いネットワークが確保されます。

<h1>国道112号 霞城改良</h1>		H30:1,451百万円	
		開通予定:H31	
継続	山形県山形市	道路	直轄

国道112号 霞城改良は、山形市中心部の交通混雑緩和、交通事故の減少、狭小歩道幅員の解消を図ることを目的とした4車線拡幅事業です。



▲国道112号山形市内の交通混雑の状況

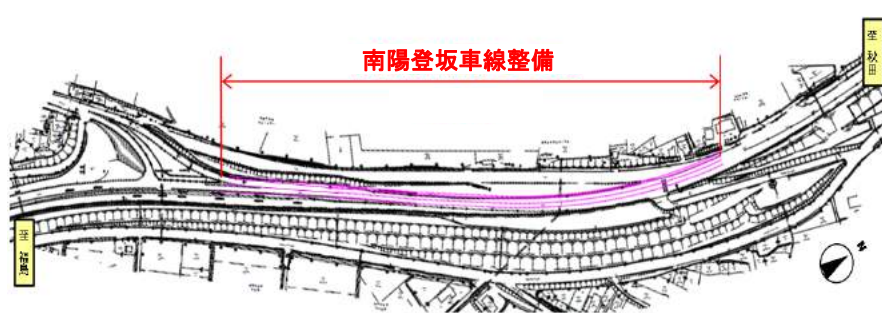
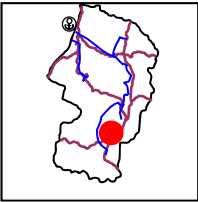


▲国道112号山形市内の通学の状況

霞城改良の整備により、交通混雑緩和や交通事故の減少、加えて無電柱化により、安全で快適な歩行空間の確保などが図られます。

<h1>国道13号 山形13号交通安全対策(南陽登坂車線整備)</h1>		H30:24百万円	
		開通予定: —	
新規	山形県南陽市	道路	直轄

南陽登坂車線整備は、南陽バイパスと現道との車両合流部に位置し、急勾配のため走行速度が低下し、急ブレーキや追突事故が発生しているため、登坂車線整備により高速車と低速車を分離し、安心・安全な走行空間を確保し、交通事故の削減及び交通の円滑化を図る事業です。



▲車両合流部の交通状況

登坂車線整備により、安全・安心な走行空間を確保し、交通事故の削減及び交通の円滑化が図られます。

平成30年度

酒田河川国道事務所事業概要

平成30年3月30日

国土交通省 東北地方整備局
酒田河川国道事務所

問い合わせ先

国土交通省東北地方整備局 酒田河川国道事務所

河川関係：副所長（河川担当） たかはし 高橋 はじめ 一 （内線204）

道路関係：副所長（道路担当） おおとも 大友 たけひこ 武彦 （内線205）

〒998-0011 酒田市上安町一丁目2-1

TEL：0234-27-3331（代表）

1. 平成30年度の予算概要

(単位:百万円)

区 分	平成30年度 当初予算 (A)	平成29年度 当初予算 (B)	対前年度 増減 (A-B)	伸び率 (A/B)
河川事業	609	592	17	1.03
道路事業	9,019	8,702	317	1.04
合 計	9,628	9,294	334	1.04

※業務取扱費を除く金額(工事関係費)を記載しております。

※維持修繕関係事業費を除く金額を記載しております。

2. 平成30年度の全体概要

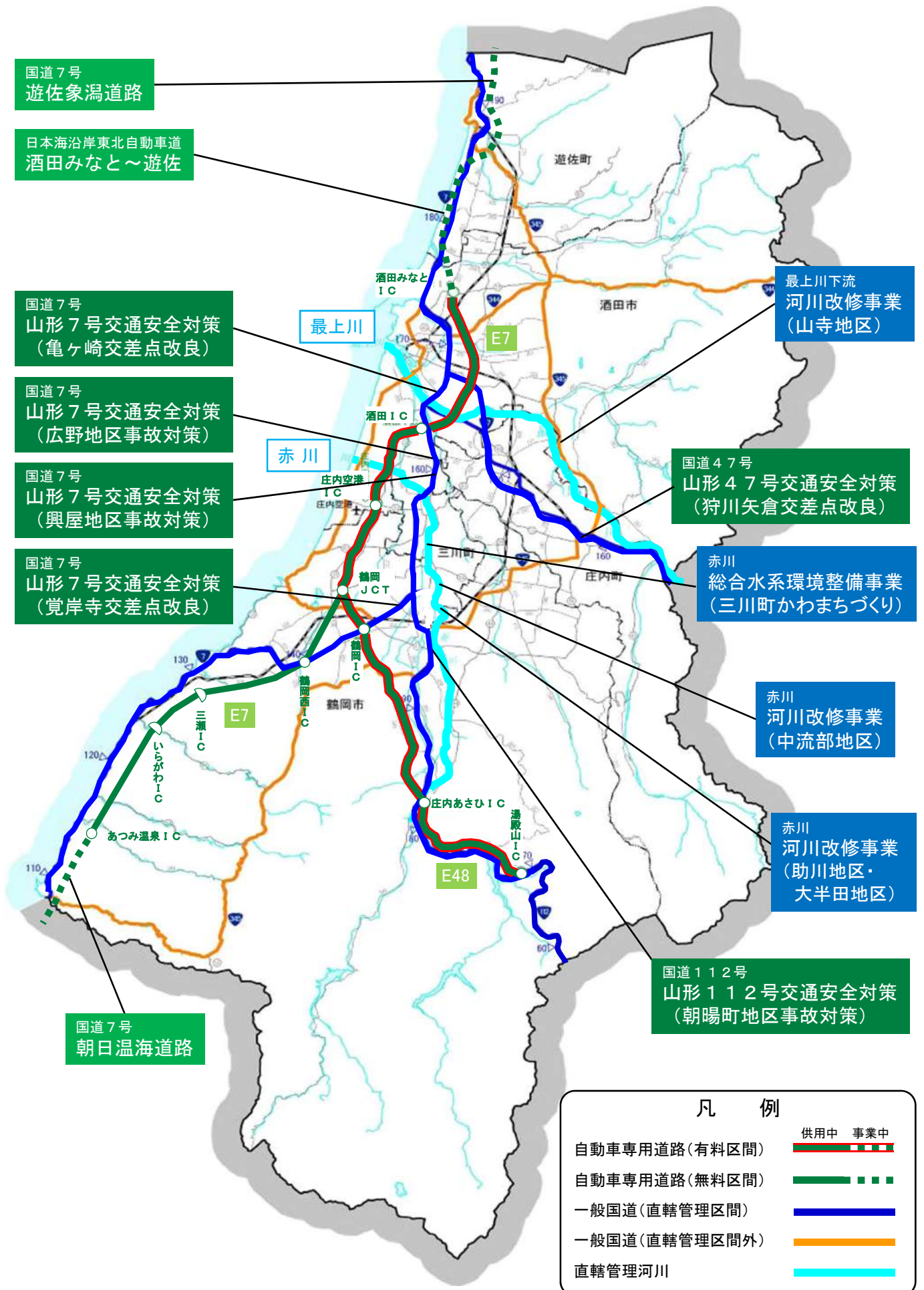
- 酒田河川国道事務所では、河川は一級河川最上川下流及び赤川、道路は日本海沿岸東北自動車道と一般国道7号・47号・112号の3路線について、改修・改築・交通安全等事業や管理を通じて、県内の産業振興に欠かせない交通基盤の構築、県民生活の安全・安心の確保に取り組めます。
- 平成30年度の総工事関係費(業務取扱費は除く)は約96億円で、うち河川関係の工事関係費約6億円、道路関係の工事関係費は約90億円です。
- 河川事業では、安全で安心できる地域づくりのため、次の事業等を推進します。
 - 最上川下流河川改修事業(山寺地区) (酒田市) 【継続】
 - 赤川河川改修事業(中流部地区) (三川町) 【継続】
 - 赤川河川改修事業(助川地区・大半田地区) (三川町・鶴岡市) 【継続】
 - 赤川総合水系環境整備事業 (三川町) 【継続】
- 道路事業では、安全で円滑な交通を確保するため、次の事業等を推進します。
 - 日本海沿岸東北自動車道 酒田みなと～遊佐(酒田市～遊佐町) 【継続】
 - 国道7号 朝日温海道路(鶴岡市) 【継続】
 - 国道7号 遊佐象潟道路(遊佐町) 【継続】
 - 国道7号 山形7号交通安全対策(覚岸寺交差点改良)(鶴岡市) 【新規】
 - 国道47号 山形47号交通安全対策(狩川矢倉交差点改良)(庄内町) 【新規】
 - 国道7号 山形7号交通安全対策(興屋地区事故対策)(酒田市) 【継続】
 - 国道7号 山形7号交通安全対策(広野地区事故対策)(酒田市) 【継続】
 - 国道7号 山形7号交通安全対策(亀ヶ崎交差点改良)(酒田市) 【継続】
 - 国道112号 山形112号交通安全対策(朝暘町地区事故対策)(鶴岡市) 【継続】

3. 主要事業箇所別調書

酒田河川国道事務所における事業一覧

事業区分	事業名	市町村名	H30 工事関係費 (百万円)	H30 事業内容	資料
河川	最上川下流河川改修事業 (山寺地区)	酒田市	160	浸透対策	P20
	赤川河川改修事業 (中流部地区)	三川町	387	河道掘削、 用地補償	P20
	赤川河川改修事業 (助川地区・大半田地区)	三川町・鶴岡市		裏法尻補強	P21
	赤川総合水系環境整備事業 (三川町かわまちづくり)	三川町	28	高水敷整正	P21
道路	日本海沿岸東北自動車道 酒田みなと～遊佐	酒田市～ 飽海郡遊佐町	4,912	調査設計、用地補償、 改良・橋梁工事	P22
	国道7号 朝日温海道路	鶴岡市	2,457	調査設計、用地補償、 改良工事、トンネル工事	P22
	国道7号 遊佐象瀧道路	飽海郡遊佐町	700	調査設計、用地補償、 改良工事	
	国道7号 山形7号交通安全対策 (寛岸寺交差点改良)	鶴岡市	12	調査設計	P23
	国道47号 山形47号交通安全対策 (狩川矢倉交差点改良)	庄内町	18	調査集計	P23
	国道7号 山形7号交通安全対策 (興野地区事故対策)	酒田市	75	調査設計、用地補償 改良工事	
	国道7号 山形7号交通安全対策 (広野地区事故対策)	酒田市	390	調査設計、用地補償、 改良工事	
	国道7号 山形7号交通安全対策 (亀ヶ崎交差点改良)	酒田市	36	改良工事	
	国道112号 山形112号交通安全対策 (朝陽町地区事故対策)	鶴岡市	117	調査設計、用地補償、 改良工事	

4. 主要事業位置図



もがみがわ	やまでら	H30:160百万円※
最上川下流 河川改修事業 (山寺地区)		

継続	山形県酒田市	河川	直轄
----	--------	----	----

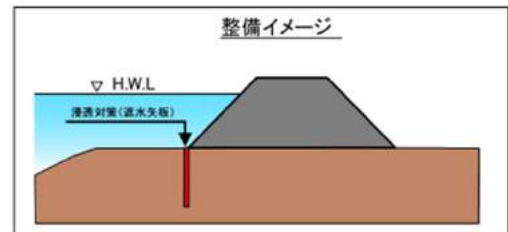
※上記の事業費は、当該河川全体の事業費(工事諸費を除く)を記載

山寺地区の堤防は洪水時、河川水の浸透による破堤が懸念されています。このため、堤防機能を確保すべく浸透対策を実施し、安全性の向上を図ります。
平成30年度は、浸透対策を実施します。



平成30年度は引き続き、堤防の浸透対策を実施します。

位置図

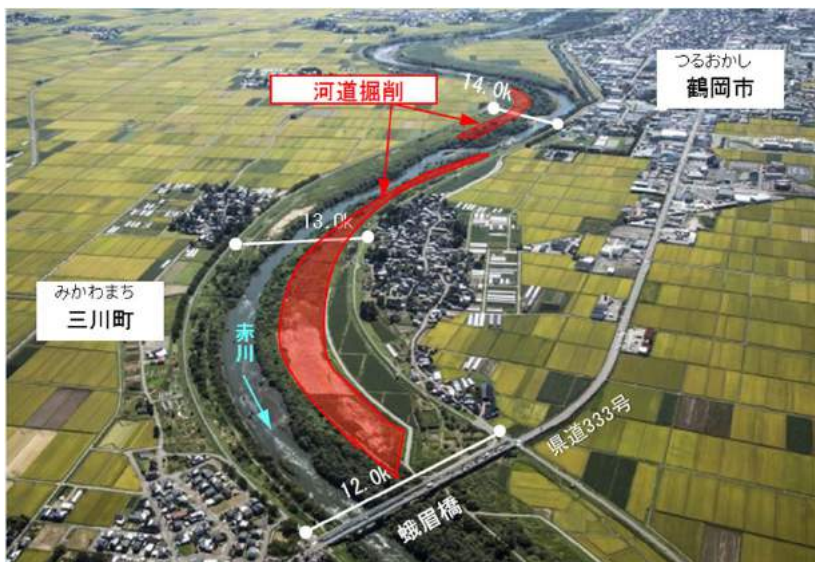


あかがわ	ちゅうりゅうぶ	H30:387百万円※
赤川 河川改修事業(中流部地区)		

継続	山形県東田川郡三川町	河川	直轄
----	------------	----	----

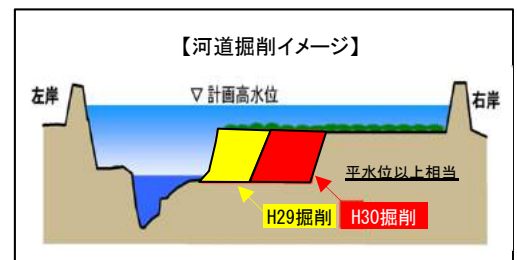
※上記の事業費は、当該河川全体の事業費(工事諸費を除く)を記載

赤川中流部地区は堤防が決壊した場合、広範囲に甚大な被害をもたらす恐れがあるため、河道掘削を実施し、流下能力の向上を図ります。
平成30年度は、河道掘削、用地補償を実施します。



平成30年度は引き続き、河道掘削を実施します。

位置図



あかがわ 赤川 河川改修事業(助川地区・大半田地区)		すけがわ すけがわ		だいはんた だいはんた		H30:387百万円※	
						完成予定:H30年代	
継続	ひがしがわぐん みかわまち つるおかし 山形県東田川郡三川町, 鶴岡市	河川	直轄				

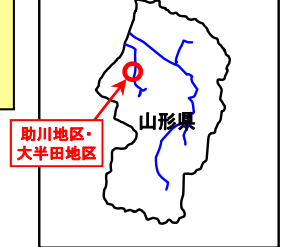
※上記の事業費は、当該河川全体の事業費(工事諸費を除く)を記載

赤川助川地区・大半田地区は、治水計画に見合う流下能力が著しく低くなっており、さらに、天端幅不足の暫定堤区間となっております。
万一、堤防が決壊した場合、広範囲に甚大な被害をもたらす恐れがあることから、緊急的に堤防構造を工夫する対策を実施し、早期に安全性の向上を図ります。

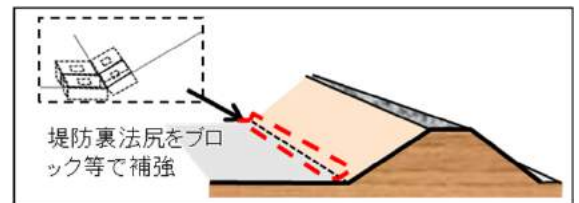


平成30年度は、助川地区および大半田地区の堤防裏法尻補強を実施します。

位置図



【堤防裏法尻補強イメージ】



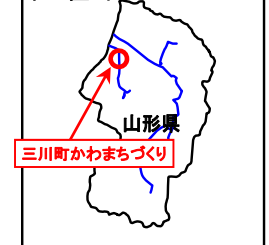
あかがわ 赤川 総合水系環境整備事業(三川町かわまちづくり)		みかわまち		H30:28百万円	
				完成予定:H35年	
継続	ひがしがわぐん みかわまち 山形県東田川郡三川町	河川	直轄		

三川町では、これまでに「赤川河川緑地」を整備し、主にグラウンドゴルフなどのスポーツやレクリエーション、文化活動などの活動の場として活用しています。
赤川において、サイクリングにも利用できる管理用通路、低水坂路や親水護岸等を整備し、三川町と連携しながら地域交流の場の創出を図ります。



平成30年度は高水敷整正を実施します。

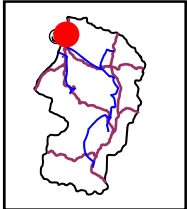
位置図



高水敷整正 (整備後の利用イメージ)

日本海沿岸東北自動車道 ^{さかた} 酒田みなと～ ^{ゆざ} 遊佐		H30: 4,912百万円	
		開通予定：—	
継続	山形県酒田市～飽海郡遊佐町	道路	直轄

日本海沿岸東北自動車道 酒田みなと～遊佐は、日本海沿岸東北自動車道の一部を構成し、災害時における代替路の確保、交通事故の減少等を目的とした高規格幹線道路ネットワークを形成する自動車専用道路です。

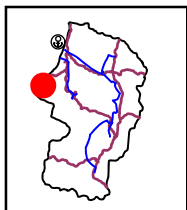


▲国道7号の冠水状況

酒田みなと～遊佐の整備により、災害時のリダンダンシー確保等が図られます。

国道7号 ^{あさひあつみ} 朝日温海道路		H30: 2,457百万円	
		開通予定：—	
継続	新潟県村上市～山形県鶴岡市	道路	直轄

朝日温海道路は、日本海沿岸東北自動車道の一部を構成し、災害時の緊急輸送路の確保、高速ネットワーク形成による第三次救急医療施設へのアクセス性の向上、日本海側における交流・連携強化を図ることを目的とする道路です。

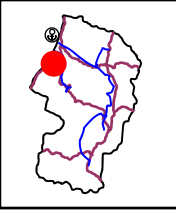


▲国道7号の越波状況

朝日温海道路の整備により、日本海側に災害に強いネットワークが形成され、広域的な緊急物資輸送のリダンダンシーが確保できます。

国道7号 山形7号交通安全対策 かくがんじ (覚岸寺交差点改良)		H30: 12百万円	
		開通予定: ー	
新規	<small>つるおか かくがんじ</small> 山形県鶴岡市覚岸寺	道路	直轄

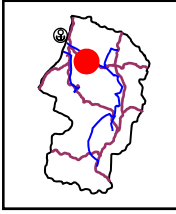
覚岸寺交差点は、右折時における対向車との速度差・距離感の誤認等に起因する右折直進事故や追突事故が多発している。また、右折車が右折レーンからはみ出し、直進を阻害しており危険であるため、交差点改良により、交通事故の削減及び交通の円滑化を図る事業です。



交差点改良により、交通事故の削減及び交通の円滑化が図られます。

国道47号 山形47号交通安全対策 かりかわ やぐら (狩川矢倉交差点改良)		H30: 18百万円	
		開通予定: ー	
新規	<small>やまがた ひがしがわ しょうない かりかわやぐら</small> 山形県東田川郡庄内町狩川矢倉	道路	直轄

狩川矢倉交差点は従道路が鋭角に交差しているため交差点の面積が大きく、交差点への無理な侵入に起因する出合頭事故が発生しているため、交差点改良により交通事故の削減及び交通の円滑化を図る事業です。



▲国道47号の右折状況

交差点改良により、交通事故の削減及び交通の円滑化が図られます

平成30年度

新庄河川事務所事業概要

平成30年3月30日

国土交通省 東北地方整備局

新庄河川事務所

問い合わせ先

国土交通省東北地方整備局 新庄河川事務所

副所長 後藤 浩志 (内線204)

〒996-0071 新庄市小田島町5-55

TEL (0233) 22-0251 (代)

1. 平成30年度の予算概要

(単位：百万円)

区 分	平成30年度 当初工事関係費	平成29年度 当初工事関係費	増減	伸率 H30/H29
河 川	454	511	-57	0.89
砂防・地すべり	3,854	4,170	-316	0.92
合 計	4,308	4,681	-373	0.92

※業務取扱費を除く金額（工事関係費）を記載しております。

※維持修繕関係事業費を除く金額を記載しております。

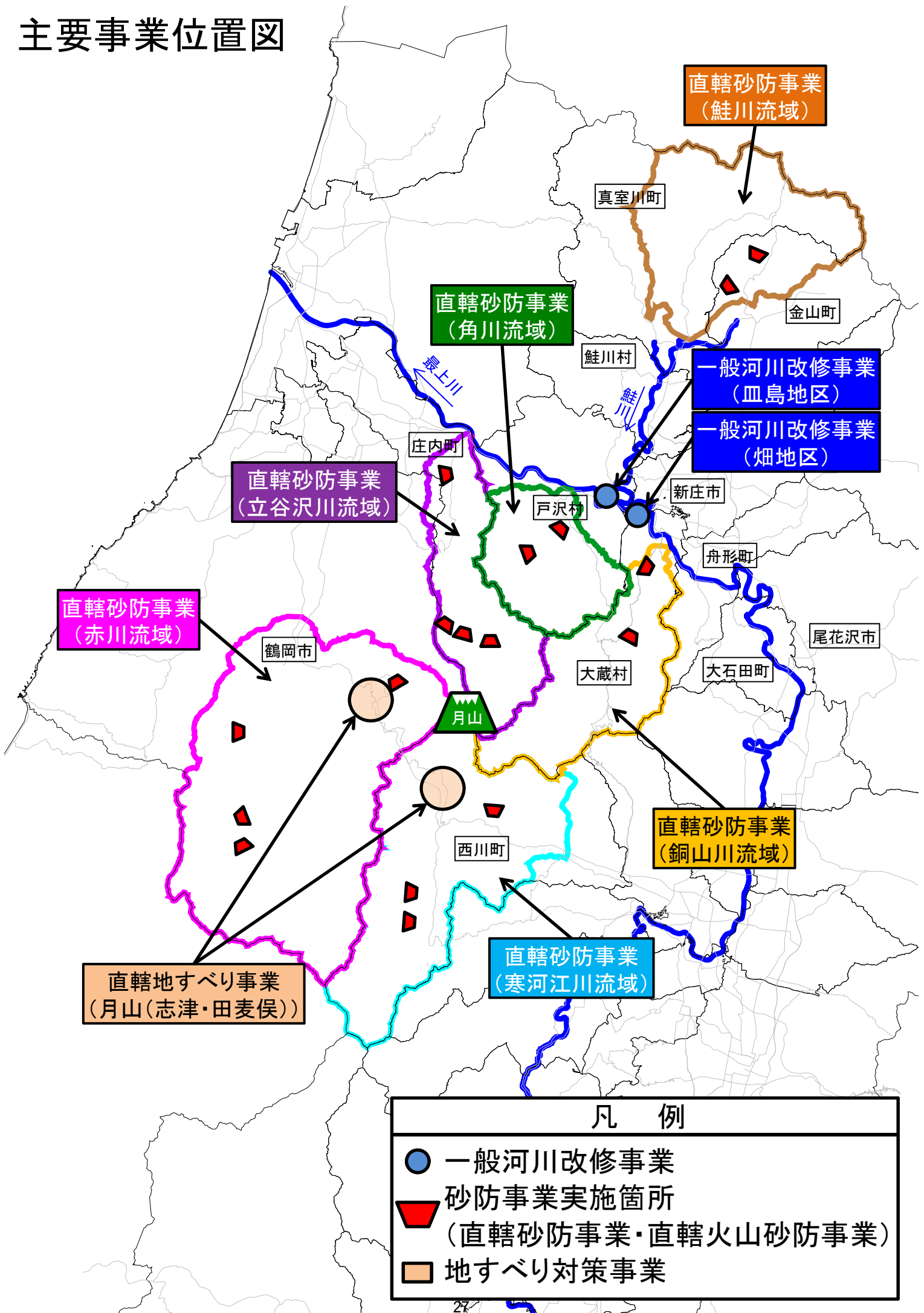
2. 平成30年度の全体概要

- 平成30年度の総工事関係費（業務取扱費は除く）は約4.3億円で、うち河川の工事関係費約4.5億円、砂防・地すべりの工事関係費は約3.8.5億円です。
- 一般河川改修事業
安全で安心できる地域生活を守るため、築堤などの河川改修事業を推進します。
 - ^{もがみがわ}最上川中流 河川改修事業 ^{さらしま}皿島地区（^{もがみ とぎわ}最上郡戸沢村） 【継続】
 - ^{もがみがわ}最上川中流 河川改修事業 ^{はた}畑地区（^{しんじょう}新庄市） 【新規】
- 直轄砂防事業
土砂災害防止を目的とした直轄砂防事業を推進します。
 - ^{にごりさわ}濁沢第8砂防堰堤（^{ひがしたがわ しょうない}東田川郡庄内町） 【継続】
 - ^{こうやさわ}興屋沢砂防堰堤群（^{もがみ とぎわ}最上郡戸沢村） 【継続】
 - ^{よこみちあかすな}横道赤砂第1砂防堰堤（^{もがみ おおくら}最上郡大蔵村） 【継続】
 - ^{よこくささわ}横岫沢砂防堰堤（^{にしむらやま にしかわ}西村山郡西川町） 【継続】
 - ^{そとざわがわ}外沢川砂防堰堤改築（^{もがみ かねやま}最上郡金山町） 【継続】
 - ^{ひがしおおとりがわ}東大鳥川砂防堰堤（^{つるおか}鶴岡市） 【完成】
- 直轄地すべり対策事業
多くの集落、温泉等の観光施設、重要交通網を保全するため、直轄地すべり対策事業を推進します。
 - ^{がっさん}月山地区（^{しづ たむぎまた}志津・田麦俣）地すべり（^{にしむらやま にしかわ}西村山郡西川町、^{つるおか}鶴岡市） 【継続】

3. 主要事業箇所一覧

事業区分	流域名	事業名	H30工事関係費(百万円)	市町村名	完成・目標年度	H30事業内容	資料
河川	最上川	最上川中流 河川改修事業 皿島地区	414	最上郡戸沢村	H31	築堤 <継続>	P32
		最上川中流 河川改修事業 畑地区		新庄市	—	用地取得 <新規>	P32
砂防	立谷沢川	最上川水系 砂防事業	2132	東田川郡庄内町	H32	濁沢第8砂防堰堤 <継続>	P28
					H30年代前半	松沢第3砂防堰堤 <継続>	
					H30	玉川第4砂防堰堤 <完成>	
					H30年代前半	肝煎沢第1砂防堰堤 <継続>	
	角川			最上郡戸沢村	H31	興屋沢砂防堰堤群 <継続>	P28
					H32	鹿の沢第5砂防堰堤 <継続>	
	銅山川			最上郡大蔵村	H32	横道赤砂第1砂防堰堤 <継続>	P29
					H31	熊高沢砂防堰堤改築 <継続>	
	寒河江川			西村山郡西川町	H30年代前半	横岫沢砂防堰堤 <継続>	P29
					H30年代前半	藤七沢砂防堰堤 <継続>	
					H31	後沢砂防堰堤改築 <継続>	
	鮭川			最上郡真金山町	H30年代前半	大石川第2砂防堰堤 <継続>	
					H31	外沢川砂防堰堤改築 <継続>	P30
	赤川			鶴岡市	H30	東大鳥川砂防堰堤 <完成>	P30
H32		立矢沢砂防堰堤 <継続>					
H31		小松沢砂防堰堤改築 <継続>					
H30年代前半		十座沢砂防堰堤 <継続>					
地すべり	最上川赤川	月山地区 地すべり対策事業	931	西村山郡西川町・鶴岡市	H35	集水井工 護岸工等 <継続>	P31

主要事業位置図



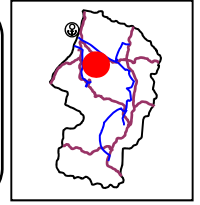
凡 例	
●	一般河川改修事業
▲	砂防事業実施箇所 (直轄砂防事業・直轄火山砂防事業)
■	地すべり対策事業

もがみがわ 最上川水系直轄砂防事業		にごりさわ 濁沢第8砂防堰堤		H30:2,132百万円※	
				完成予定:H32	
継続	ひがしたがわ しょうない 山形県東田川郡庄内町	砂防	直轄		

※上記の事業費は、当該水系全体の事業費(工事諸費を除く)を記載

【事業の概要】

- ・平成23年5月に発生した大規模崩壊により多量の不安定土砂が堆積している濁沢において、下流への土砂流出による被害を軽減します。
- ・平成30年度は、砂防堰堤の整備を実施します。



大規模崩壊後の立谷沢川流域濁沢



H23 崩壊状況



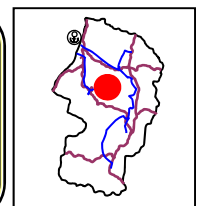
最上川合流点付近には土砂が堆積

もがみがわ 最上川水系直轄砂防事業		こうやさわ 興屋沢砂防堰堤群		H30:2,132百万円※	
				完成予定:H31	
継続	もがみ とざわ 山形県最上郡戸沢村	砂防	直轄		

※上記の事業費は、当該水系全体の事業費(工事諸費を除く)を記載

【事業の概要】

- ・荒廃が著しい興屋沢において、下流への土砂流出による被害を軽減します。
- ・平成30年度は、砂防堰堤の整備を実施します。



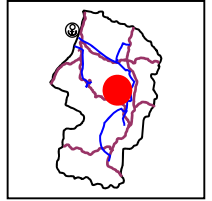
上流の崩壊地

もがみがわ 最上川水系直轄砂防事業		よこみちあかさな 横道赤砂第1砂防堰堤		H30:2,132百万円※ 完成予定:H32	
継 続	山形県 <small>もがみ おおくら</small> 最上郡大蔵村	砂防	直轄		

※上記の事業費は、当該水系全体の事業費(工事諸費を除く)を記載

【事業の概要】

- ・既設の砂防堰堤(横道沢第1砂防堰堤、赤砂第1砂防堰堤)の損傷が著しいため、砂防堰堤を整備します。
- ・平成30年度は、砂防堰堤の整備を実施します。



横道沢第1砂防堰堤損傷状況



赤砂第1砂防堰堤損傷状況

もがみがわ 最上川水系直轄砂防事業		よこくきさわ 横岫沢砂防堰堤		H30:2,132百万円※ 完成予定:H30年代前半	
新 規	山形県 <small>にしむらやま にしかわ</small> 西村山郡西川町	砂防	直轄		

※上記の事業費は、当該水系全体の事業費(工事諸費を除く)を記載

【事業の概要】

- ・荒廃が著しい横岫沢において、下流への土砂流出による被害を軽減します。
- ・平成30年度は、砂防堰堤の整備を行います。



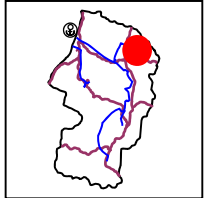
上流域の溪岸崩壊箇所

もがみがわ 最上川水系直轄砂防事業		そとざわがわ 外沢川砂防堰堤改築		H30: 2,132百万円※ 完成予定: H31年	
継 続	山形県 ^{もがみ} 最上郡 ^{かねやま} 金山町	砂防	直轄		

※上記の事業費は、当該水系全体の事業費(工事諸費を除く)を記載

【事業の概要】

- ・荒廃が著しい外沢川において、下流への土砂・流木流出による被害を軽減します。
- ・平成30年度は既設堰堤の改築を実施します。

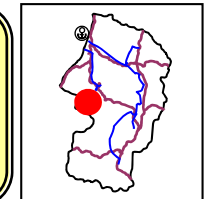


あかがわ 赤川水系直轄砂防事業		ひがしおとりがわ 東大鳥川砂防堰堤		H30: 791百万円※ 完成予定: H30年	
継 続	山形県 ^{つるおか} 鶴岡市	砂防	直轄		

※上記の事業費は、当該水系全体の事業費(工事諸費を除く)を記載

【事業の概要】

- ・荒廃が著しい東大鳥川において、下流への土砂流出による被害を軽減します。
- ・平成30年度は、砂防堰堤の整備を実施します。



東大鳥川上流スゲブチ沢からの土砂流出状況



東大鳥川砂防堰堤

がっさん

月山地区直轄地すべり対策事業

H30:931百万円

完成予定:H35年

継続

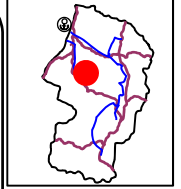
山形県にしむらやま西村山郡にしかわ西川町、つるおか鶴岡市

地すべり

直轄

【事業の概要】

- ・地すべり被害から西川町志津地区・鶴岡市田麦俣地区の集落及び温泉等観光施設、重要交通網である国道112号、自動車専用道路への影響を未然に防止するため地すべり対策事業を実施します。
- ・平成30年度は、集水井工・護岸工等を実施します。



集水井施工状況



集水ボ-リング
施工状況



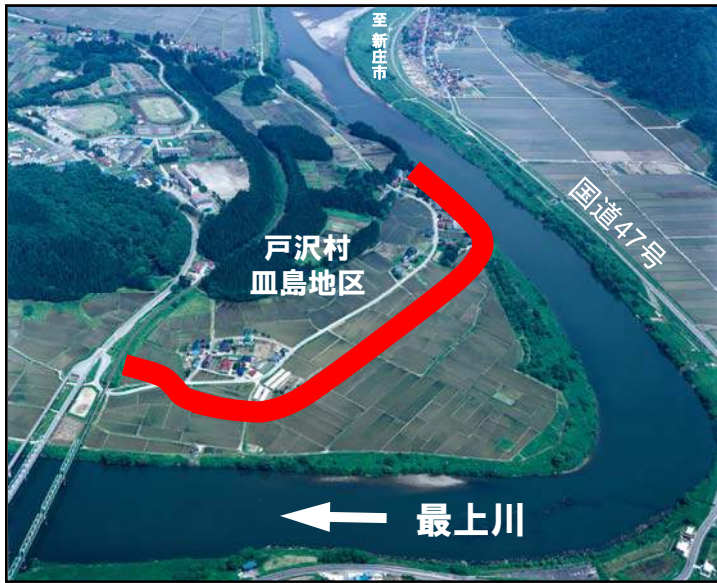
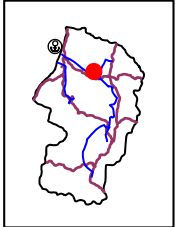
集水井整備状況



もがみがわ 最上川中流 河川改修事業(皿島地区)		さらしま H30:414百万円※	
		完成予定:H31	
継続	もがみぐん とざわむら 山形県最上郡戸沢村	河川	直轄

※上記の事業費は、当該河川全体の事業費(工事諸費を除く)を記載

皿島地区において堤防整備を実施し、洪水からの浸水被害を防止します。
平成30年度は、築堤を実施します。

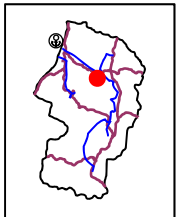


H16.7出水状況 ○は集落

もがみがわ 最上川中流 河川改修事業(畑地区)		はた H30:414百万円※	
		完成予定: ——	
新規	しんじょうし 山形県新庄市	河川	直轄

※上記の事業費は、当該河川全体の事業費(工事諸費を除く)を記載

平成25年7月の洪水により、家屋の浸水被害が発生した畑地区において、
新庄市が進める事業と調整を図りながら、治水対策を実施します。



平成30年度

酒田港湾事務所事業概要

平成30年3月30日

国土交通省 東北地方整備局
酒田港湾事務所

問い合わせ先

国土交通省東北地方整備局 酒田港湾事務所

副所長(技術) おいかわ 及川 しゅういち 修一 (内線36)

工務課長 わたなべ 渡部 ひでゆき 秀幸 (内線40)

〒998-0061 酒田市光ヶ丘五丁目20番17号

TEL(0234)33-6311(代)

酒田港 港湾整備事業		H30: 1,380百万円	
		完成予定:-	
継続	山形県酒田市	港湾	直轄

酒田港では、地域の基幹産業の好調な輸出を背景としてコンテナ取扱貨物量が急増しており、これに対応するためコンテナ船の2隻同時着岸を可能とする岸壁の延伸を行っています。平成30年度は、岸壁(水深14m)の延伸部を締め切る護岸の築造、クレーン基礎打設及び裏込・裏埋工等を実施します。

