



悪質な不法投棄は許さない！

～関係機関と連携し、不法投棄防止合同パトロールを実施します～

河川敷地への悪質な不法投棄が後を絶たないことから、青森河川国道事務所では、所轄警察署及び関係自治体と連携し、岩木川・平川及び馬淵川において下記の日程で不法投棄防止合同パトロールを実施します。

◆巡回箇所 (行程等詳細については別紙をご覧ください。)

①平成29年10月 2日 (月) 13:30～15:30

馬淵川河川敷

【大橋上流 (左岸) ⇒ 大橋下 (右岸) ⇒ 馬淵川水辺の楽校 (右岸) ⇒ 馬淵大橋下 (右岸) ⇒ 河口付近 (左岸)】

青森河川国道事務所 同八戸出張所 八戸警察署 八戸市

②平成29年10月 5日 (木) 13:30～15:15

岩木川及び平川河川敷

【茜の夕陽水辺の楽校 (左岸) ⇒ 悪戸河川運動公園 (右岸) ⇒ 富士見橋下流 (右岸) ⇒ 城北大橋下流 (左岸) ⇒ 安東橋下流 (左岸) ⇒ みずべの学習広場 (以下右岸) ⇒ 平川水管橋 ⇒ 白鳥ふれあい広場】

青森河川国道事務所 同藤崎出張所 弘前警察署 弘前市 藤崎町

③平成29年10月17日 (火) 13:30～16:00

岩木川河川敷

【鶴田町野木地内 (左岸) ⇒ 鶴田町野球場 (以下右岸) ⇒ 鶴田町強巻、大巻川瀬地内 ⇒ 五所川原大橋 ⇒ 新津軽大橋 ⇒ 五所川原市藻川善津袋地内 ⇒ 中泊町豊島、田茂木地内】

青森河川国道事務所 同五所川原出張所 五所川原警察署 五所川原市 鶴田町 中泊町

※なお、天候不良や河川の水位の状況により、中止する場合があります。

不法投棄は、「河川法」及び「廃棄物の処理及び清掃に関する法律」に違反する行為であり、以下の罰則に処される場合があります。

- ◇ 「河川法」・・・3ヶ月以下の懲役又は20万円以下の罰金
- ◇ 「廃棄物の処理及び清掃に関する法律」
・・・5年以下の懲役又は1,000万円以下の罰金
(法人等の場合は3億円以下の罰金)



※発表記者会：青森県政記者会、建設関係専門紙、津軽新報社

問 い 合 わ せ 先

国土交通省 東北地方整備局 青森河川国道事務所
青森市中央三丁目20-38 (TEL017-734-4537)

副所長(河川担当) あべ つよし 安部 剛
河川占用調整課長 おおたき まさゆき 大滝 雅之

国土交通省 東北地方整備局 青森河川国道事務所 五所川原出張所
五所川原市字岩木町10 (TEL0173-34-2738)

五所川原出張所長 なし としはる 梨子 敏晴

国土交通省 東北地方整備局 青森河川国道事務所 八戸出張所
八戸市長苗代二丁目5-8 (TEL0178-28-2626)

八戸出張所長 ならやま ゆきお 檜山 幸雄

国土交通省 東北地方整備局 青森河川国道事務所 藤崎出張所
南津軽郡藤崎町大字藤崎字村井36-1 (TEL0172-75-3314)

藤崎出張所長 かとう とおる 加藤 透

不法投棄合同パトロール(八戸出張所)

1. 日程等

日 時 : 平成29年10月2日(月) 13時30分 ~ 15時30分(予定)

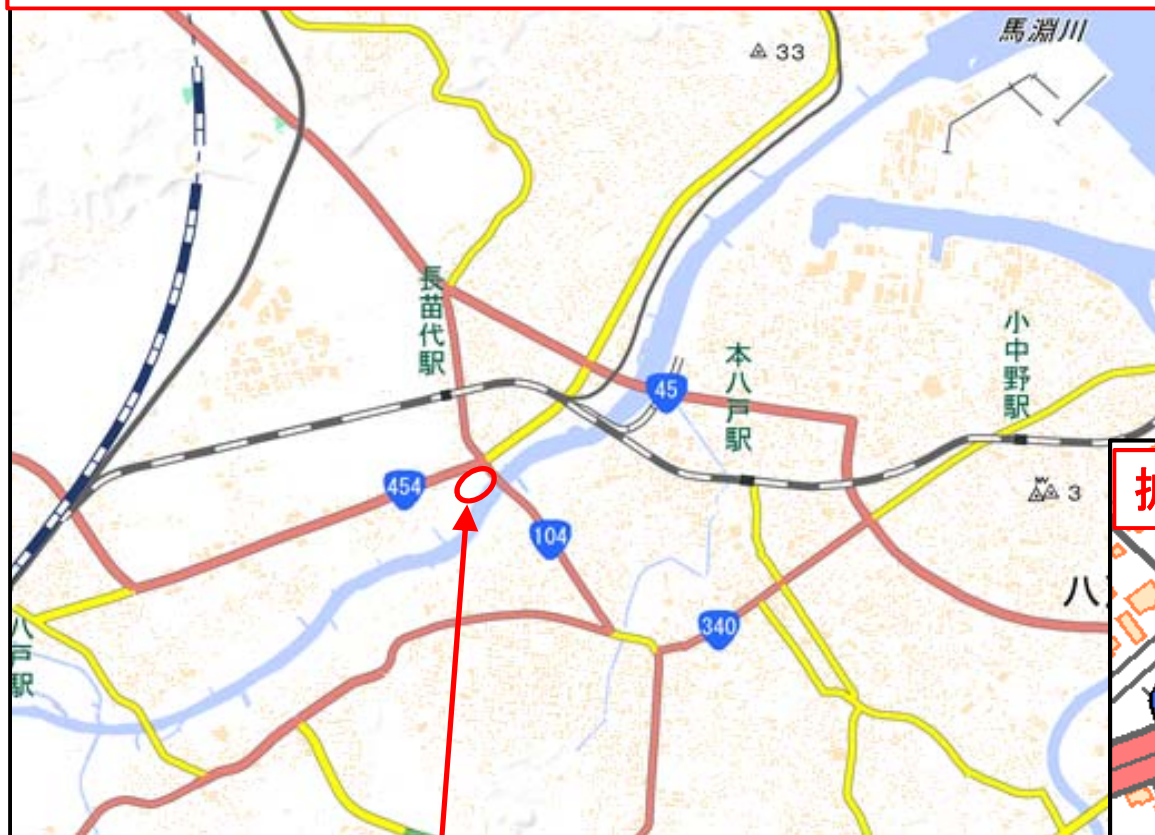
集合場所 : 大橋左岸上流河川敷

2. 巡視行程

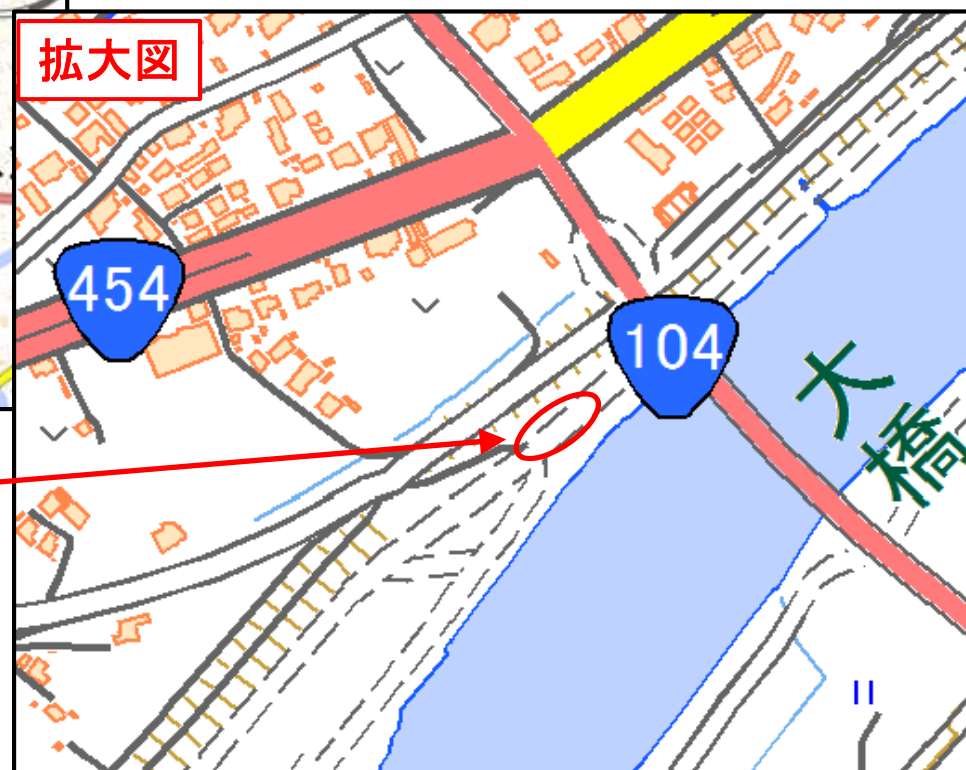
13時30分~15時30分(予定)

No	水系名	河川名(左・右岸) 距離標	市町村名	対象区域・施設	時間	備考
①	馬淵川	馬淵川(左岸)	八戸市	大橋上流河川敷	13:30	八戸市大字長苗代字内舟渡 地内 参加者(青森河川国道事務所、同八戸出張所、八戸警察署、八戸市)
		4. 1k			13:55	
②	馬淵川	馬淵川(右岸)	八戸市	大橋下	14:00	八戸市大字売市字橋場 地内 参加者(青森河川国道事務所、同八戸出張所、八戸警察署、八戸市)
		4. 0k			14:15	
③	馬淵川	馬淵川(右岸)	八戸市	馬淵川水辺の楽校 (大橋下流)	14:20	八戸市大字売市字馬場河原 地内 参加者(青森河川国道事務所、同八戸出張所、八戸警察署、八戸市)
		3. 6k			14:35	
④	馬淵川	馬淵川(右岸)	八戸市	馬淵大橋下	14:40	八戸市城下3丁目 地内 参加者(青森河川国道事務所、同八戸出張所、八戸警察署、八戸市)
		2. 8k			15:00	
⑤	馬淵川	馬淵川(左岸)	八戸市	馬淵川河口付近 (八太郎大橋上流)	15:10	八戸市八太郎6丁目 地内 参加者(青森河川国道事務所、同八戸出張所、八戸警察署、八戸市)
		0. 0k			15:30	

不法投棄合同パトロール集合場所(八戸出張所管内)



拡大図



集合場所: 大橋左岸上流河川敷

不法投棄防止合同パトロールルート (八戸出張所管内)

- 13:30 左岸:大橋上流～大橋
- 14:00 右岸:大橋下
- 14:20 右岸:馬淵川水辺の楽校
- 14:40 右岸:馬淵大橋下
- 15:10 左岸:馬淵川河口付近



不法投棄合同パトロール(藤崎出張所)

1. 日程等

日 時 : 平成29年10月5日(木) 13時30分 ~ 15時40分(予定)

集合場所 : 茜の夕陽水辺の楽校 駐車場(茜橋左岸下流)

2. 巡視行程

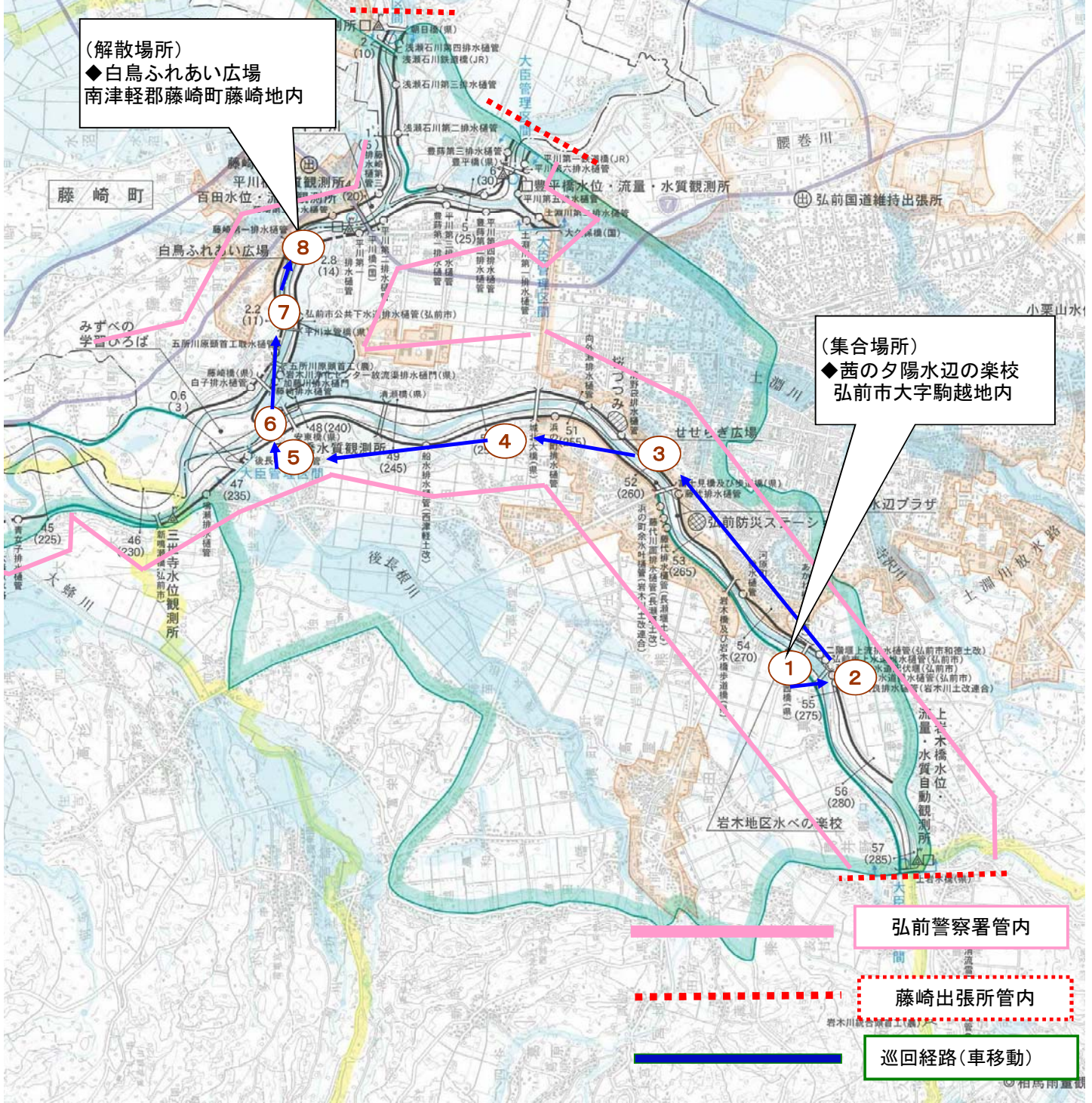
13時30分~15時15分

No	水系名	河川名(左・右岸) 距離標	市町村名	対象区域・施設	時間	備考
①	岩木川	岩木川(左岸)	弘前市	茜の夕陽水辺の楽校 (岩木茜橋下流)	13:30	弘前市大字駒越字高田地先 参加者(青森河川国道事務所、同藤崎出張所、弘前警察署、弘前市)
		54.6k			13:40	
②	岩木川	岩木川(右岸)	弘前市	悪戸河川運動公園	13:43	弘前市大字悪戸字鳴瀬地先 参加者(青森河川国道事務所、同藤崎出張所、弘前警察署、弘前市) ※運動場を走行 56.0k地点で説明
		54.8k~56.0k			14:00	
③	岩木川	岩木川(右岸)	弘前市	岩木川こみち (富士見橋下流)	14:10	弘前市大字栄町二丁目地先 参加者(青森河川国道事務所、同藤崎出張所、弘前警察署、弘前市)
		51.8k			14:15	
④	岩木川	岩木川(左岸)	弘前市	管理用通路 (城北大橋下流)	14:20	弘前市大字船水字横船地先 参加者(青森河川国道事務所、同藤崎出張所、弘前警察署、弘前市) ※管理用通路を走行 49.8k地点で説明
		49.0k~50.4k			14:25	
⑤	岩木川	岩木川(左岸)	弘前市	高水敷 (安東橋下流)	14:30	弘前市大字中崎字川原田地先 参加者(青森河川国道事務所、同藤崎出張所、弘前警察署、弘前市)
		47.6k			14:40	
⑥	岩木川	岩木川(右岸)	藤崎町	みずべの学習広場	14:42	南津軽郡藤崎町大字藤崎字西岡本地先 参加者(青森河川国道事務所、同藤崎出張所、弘前警察署、藤崎町)
		47.4k			14:52	
⑦	岩木川	平川(右岸)	藤崎町	平川水管橋	14:57	南津軽郡藤崎町大字藤崎字岡本地先 参加者(青森河川国道事務所、同藤崎出張所、弘前警察署、藤崎町)
		2.2k			15:02	
⑧	岩木川	平川(右岸)	藤崎町	白鳥ふれあい広場	15:05	南津軽郡藤崎町大字藤崎字岡本地先 参加者(青森河川国道事務所、同藤崎出張所、弘前警察署、藤崎町)
		2.8k			15:15	

合同パトロール行程図面

(解散場所)
◆白鳥ふれあい広場
南津軽郡藤崎町藤崎地内

(集合場所)
◆茜の夕陽水辺の楽校
弘前市大字駒越地内



弘前警察署管内

藤崎出張所管内

巡回経路(車移動)

不法投棄合同パトロール(五所川原出張所)

1. 日程等

日時：平成29年10月17日(火) 13時30分～16時00分(予定)

集合場所：【別紙1】参照

- ・五所川原警察署、鶴田町(鶴田町野木地内)
- ・五所川原市(五所川原市湊船越地内)
- ・中泊町(中泊町富野地内)

2. 巡視行程

13時30分～16時00分

No	水系名	河川名(左・右岸) 距離標	市町村名	対象区域・施設	時間	備考
①	岩木川	岩木川(左岸) 35.6k	鶴田町	高水敷 (鶴田町野木地内)	13:30 13:40	北津軽郡鶴田町野木地内 参加者(青森河川国道事務所、同五所川原出張所、五所川原警察署、鶴田町) ※五所川原警察署、鶴田町の集合場所は、「野木こども園」付近【別紙1】参照
②	岩木川	岩木川(右岸) 35.0k	鶴田町	高水敷 (鶴田町野球場付近)	13:45 13:55	北津軽郡鶴田町鶴田渡船地内 参加者(青森河川国道事務所、同五所川原出張所、五所川原警察署、鶴田町)
③	岩木川	岩木川(右岸) 33.0k	鶴田町	高水敷 (鶴田第二排水樋管付近)	14:00 14:10	北津軽郡鶴田町強巻地内 参加者(青森河川国道事務所、同五所川原出張所、五所川原警察署、鶴田町)
④	岩木川	岩木川(右岸) 31.4k	鶴田町	高水敷 (鶴田町大巻川瀬地内)	14:15 14:25	北津軽郡鶴田町大巻川瀬地内 参加者(青森河川国道事務所、同五所川原出張所、五所川原警察署、鶴田町) ※鶴田町解散
⑤	岩木川	岩木川(右岸) 29.4k	五所川原市	高水敷 (五所川原市湊船越地内)	14:30 14:40	五所川原市湊船越地内 参加者(青森河川国道事務所、同五所川原出張所、五所川原警察署、五所川原市) ※五所川原市の集合場所は、側道転回路付近【別紙1】参照
⑥	岩木川	岩木川(右岸) 28.2k	五所川原市	高水敷 (五所川原大橋付近)	14:45 14:50	五所川原市湊船越地内 参加者(青森河川国道事務所、同五所川原出張所、五所川原警察署、五所川原市)
⑦	岩木川	岩木川(右岸) 25.2k	五所川原市	高水敷 (新津軽大橋付近)	14:55 15:05	五所川原市田川若草地内 参加者(青森河川国道事務所、同五所川原出張所、五所川原警察署、五所川原市)
⑧	岩木川	岩木川(右岸) 17.8k、18.8k	五所川原市	高水敷 (五所川原市藻川善津袋地内)	15:15 15:30	五所川原市藻川善津袋地内 参加者(青森河川国道事務所、同五所川原出張所、五所川原警察署、五所川原市) ※五所川原市解散
⑨	岩木川	岩木川(右岸) 11.8k	中泊町	管理用通路 (中泊町富野地内)	15:35 15:40	北津軽郡中泊町富野地内 参加者(青森河川国道事務所、同五所川原出張所、五所川原警察署、中泊町) ※中泊町の集合場所は、富野桜つつみ公園付近管理用通路の駐車帯【別紙1】参照
⑩	岩木川	岩木川(右岸) 12.6k	中泊町	高水敷 (中泊町豊島地内)	15:40 15:50	北津軽郡中泊町豊島地内 参加者(青森河川国道事務所、同五所川原出張所、五所川原警察署、中泊町)
⑪	岩木川	岩木川(右岸) 10.2k	中泊町	高水敷 (中泊町田茂木地内)	15:55 16:00	北津軽郡中泊町田茂木地内 参加者(青森河川国道事務所、同五所川原出張所、五所川原警察署、中泊町) ※中泊町解散

【別紙1】

日時:平成29年10月17日(火)13:30~16:00
 実施方法:合同パトロールは、平成24~28年度に不法投棄が多数発見された箇所及び不法投棄常習箇所立ち寄りながら、車で移動する。
 → 五所川原警察署管内ルート(鶴田町、五所川原市、中泊町)



【関係する市町村】
 ①②③④ 鶴田町
 ⑤⑥⑦⑧ 五所川原市
 ⑨⑩⑪ 中泊町

