

雄物川・子吉川の約60kmの堤防を徒歩で点検します ～ 堤防等の安全性の確認 ～

7、8月の大雨により、河川が増水し甚大な被害が発生しました。
これからの台風等による洪水に備え、秋田河川国道事務所が管理する雄物川下流と子吉川延長約60kmのうち堤防の河川管理施設を職員自らが徒歩により、目視点検し、変状・変化箇所を確認します。

- ※ 国土交通省秋田河川国道事務所では、雄物川（秋田市内）34.9km、子吉川26.4km、総管理延長61.3kmを管理しています。
- ※ 徒歩点検は、春、秋の2回実施しております。

■点検期間

平成29年9月22日、26日～28日日の4日間

■点検方法

職員等の4～6名／組により、徒歩で目視点検をします。
なお、点検は数回に分けて実施します。
（別紙イメージ参照）

※1 点検予定範囲は別紙を参照してください

※2 小雨の場合は点検を行いますが、落雷・荒天、出水、地震等により急に点検を延期する場合があります。

※ 発表記者会：秋田県政記者会

問い合わせ先

国土交通省 東北地方整備局 秋田河川国道事務所

住所 秋田市山王一丁目10-29

電話 018-823-4167（代表）

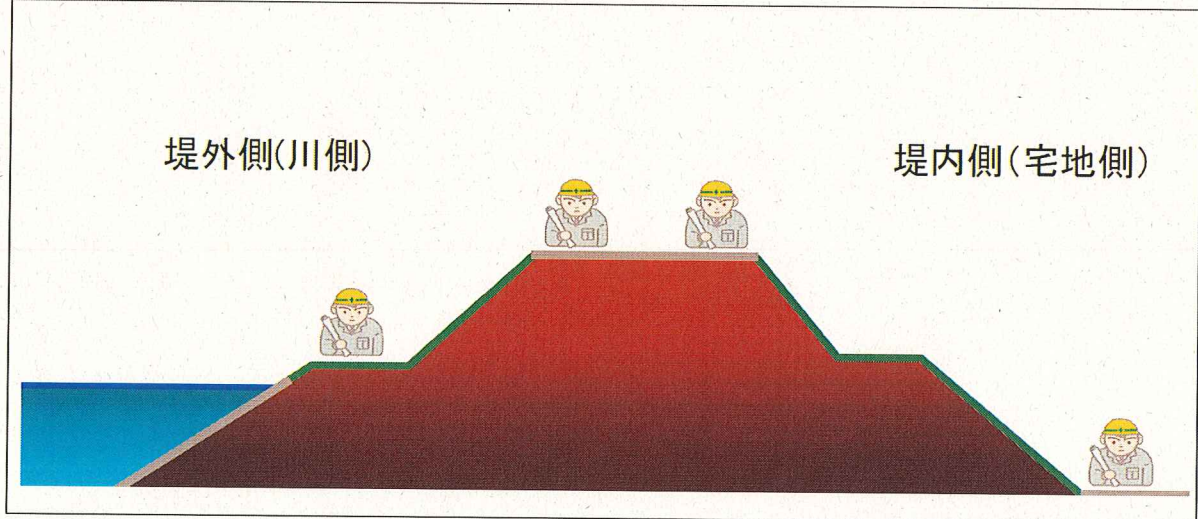
副所長（河川担当） 泉谷 敏広（内線204）

河川管理課長 佐藤 浩志（内線331）

[点検予定日・点検範囲]

| 点検日時 | 河川名 | 点検範囲 | 備考 |
|----------|-----|------------------------------------|--------------------|
| 9月22日(金) | 雄物川 | ①右岸2.4k→9.4k (9:10～点検予定) | |
| | | ②右岸12.5k→9.4k (9:40～点検予定) | |
| | | ③右岸17.0k→12.5k (9:40～点検予定) | |
| 9月26日(火) | 雄物川 | ④左岸2.6k→5.6k (9:10～点検予定) | |
| | | ⑤左岸10.7k→5.6k (9:40～点検予定) | |
| 9月27日(水) | 子吉川 | ⑥左岸4.2k→13.2k (9:45～点検予定) | 飛鳥大橋～ 鮎川合流点 |
| | | ⑦右岸11.5k→0.2k (9:45～点検予定) | 子吉川橋～飛鳥大橋 ～(河口) |
| 9月28日(木) | 子吉川 | ⑧左岸22.2k→13.24k (10:00～点検予定) | 吉沢橋～鮎川合流点 |
| | | ⑨右岸18.5k→石沢川右岸0.2k (10:30～点検予定) | 久保田川合流点～ 新小屋 |

[点検イメージ]

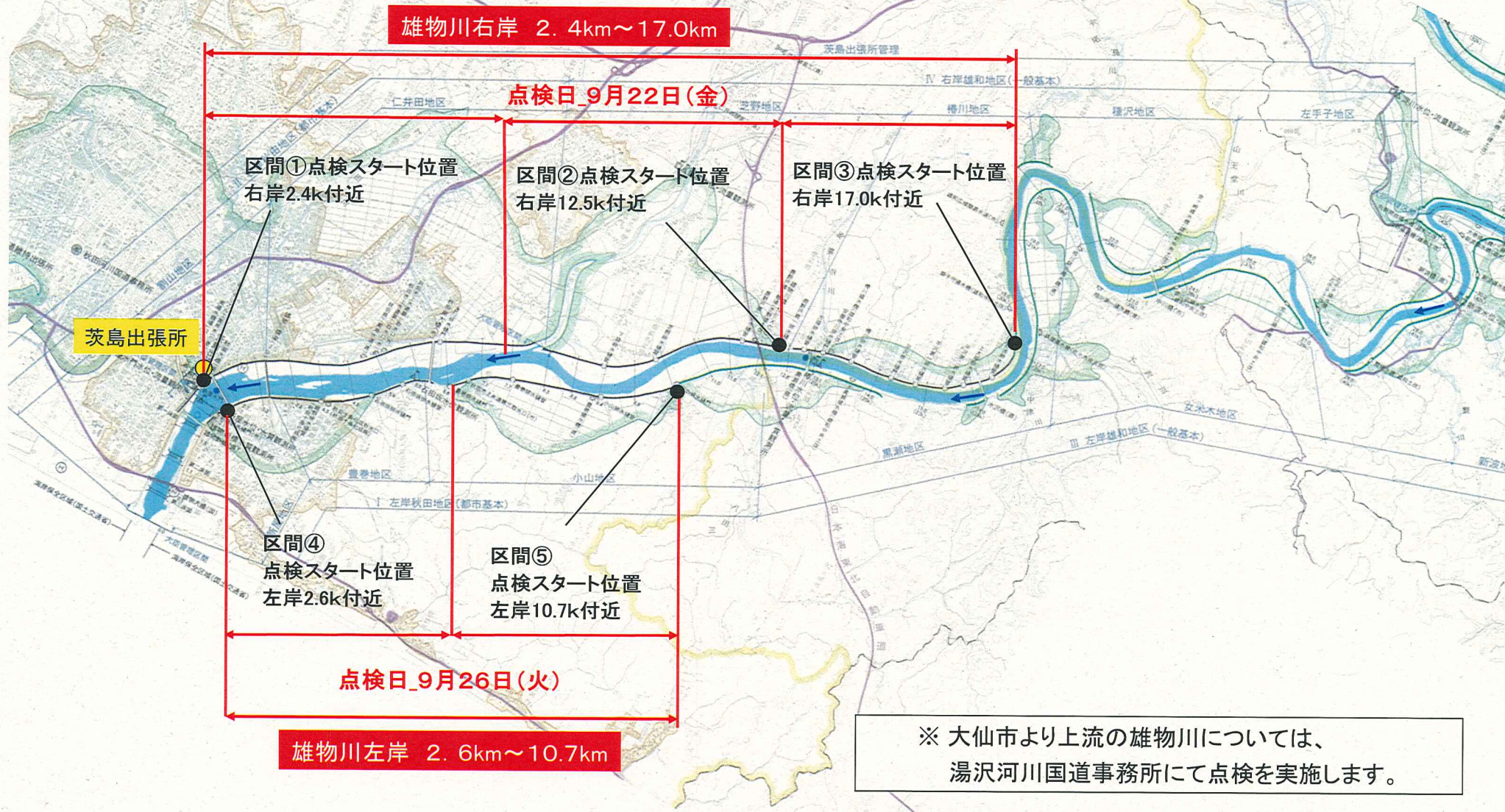


職員等が堤防天端～法面～法尻までを徒歩により点検します。

[詳細点検状況イメージ]

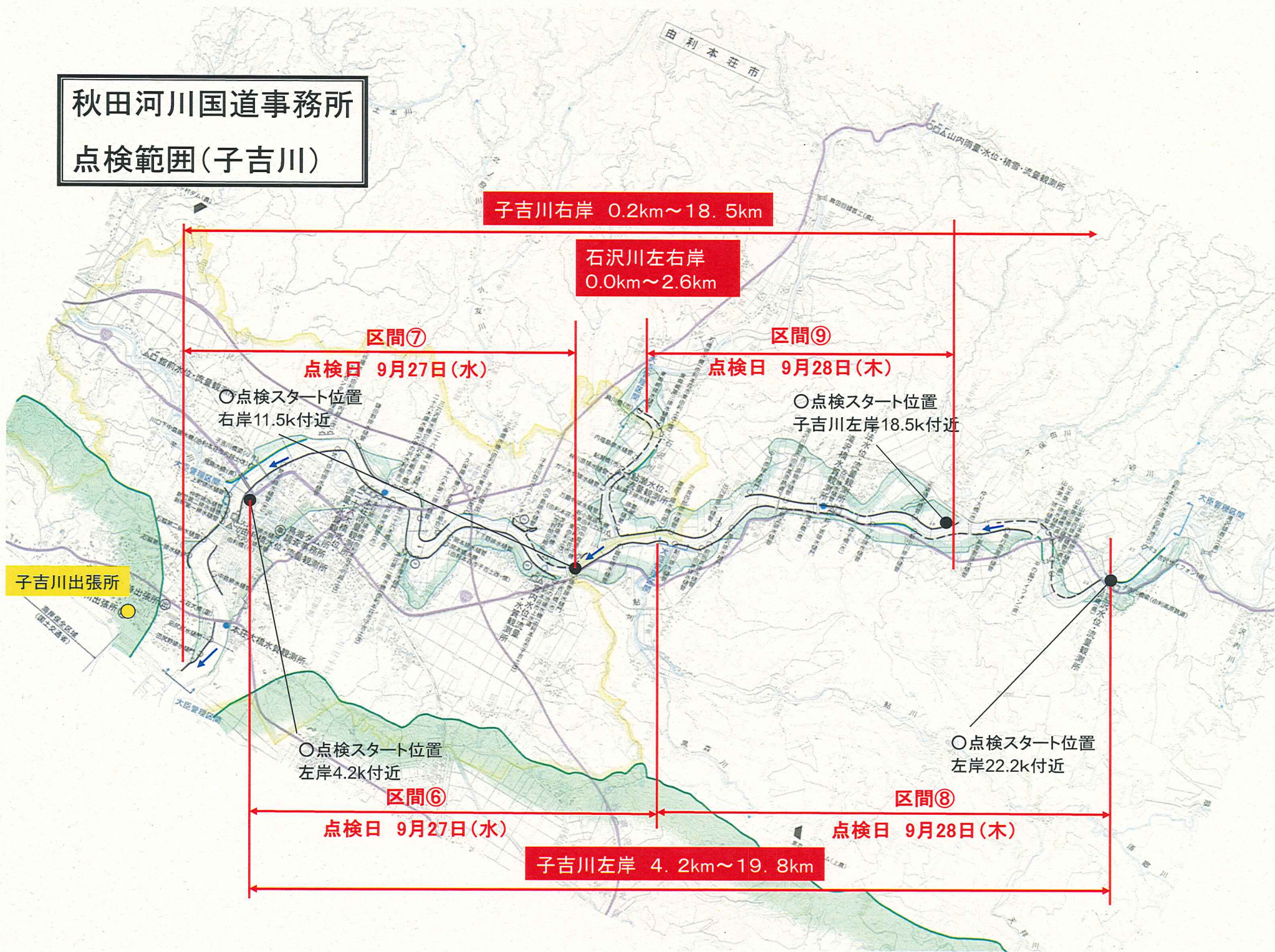


秋田河川国道事務所 点検範囲(雄物川下流)



※ 大仙市より上流の雄物川については、湯沢河川国道事務所にて点検を実施します。

秋田河川国道事務所 点検範囲(子吉川)



子吉川右岸 0.2km~18.5km

石沢川左右岸
0.0km~2.6km

子吉川左岸 4.2km~19.8km

区間⑦

区間⑨

区間⑥

区間⑧

点検日 9月27日(水)

点検日 9月28日(木)

点検日 9月27日(水)

点検日 9月28日(木)

○点検スタート位置
右岸11.5k付近

○点検スタート位置
子吉川左岸18.5k付近

○点検スタート位置
左岸4.2k付近

○点検スタート位置
左岸22.2k付近

子吉川出張所