

3月28日より道の駅SPOTサービスを開始します

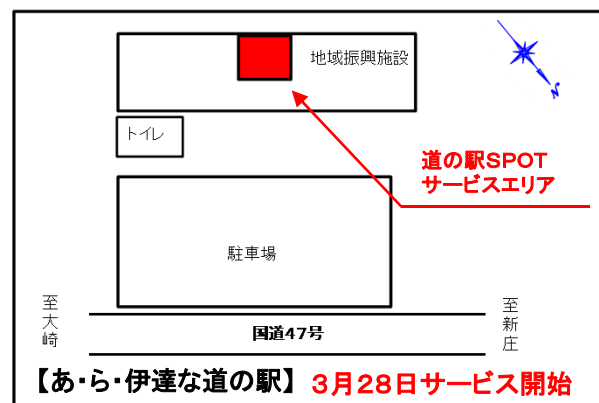
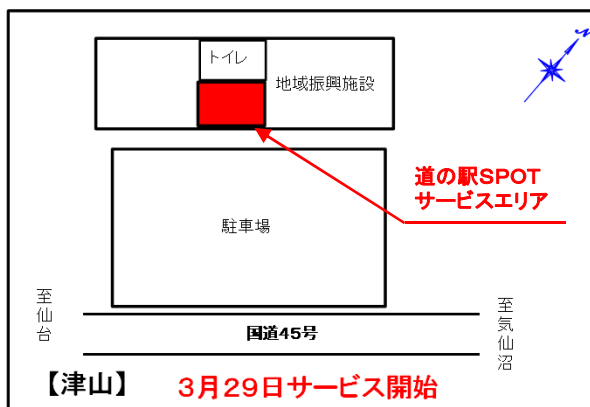
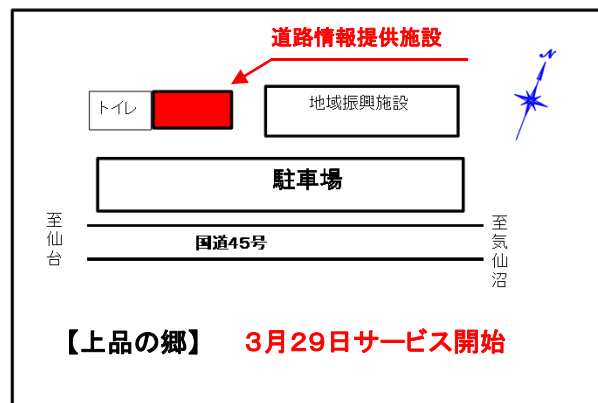
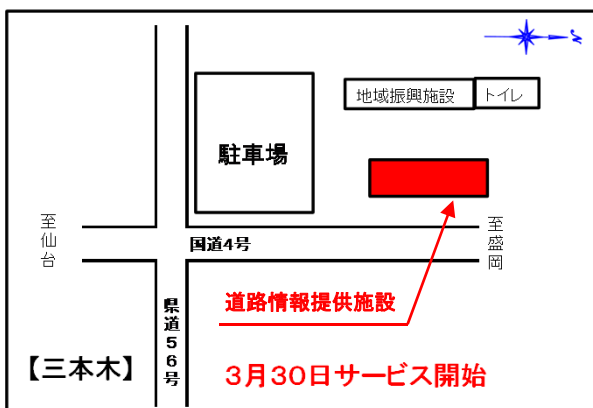
仙台河川国道事務所では、道の駅を利用する方々が、手軽に各種情報を得られる環境を整備することを目的として、直轄国道沿線4箇所の道の駅において「道の駅SPOT」を整備します。

道の駅「^{さんぼんぎ}三本木」、「^{じょうぼんのさと}上品の郷」、「^{つやま}津山」、「^{あらだてなみちのえき}あ・ら・伊達な道の駅」において、3月28日～3月30日に設置工事を行い、順次利用が可能となりますので、お知らせします。

なお、道の駅SPOTサービスの提供は、「三本木」、「上品の郷」では道路情報提供施設内、「津山」、「あ・ら・伊達な道の駅」では地域振興施設内で行います。

※道の駅SPOTとは、無料公衆無線LANを活用した、道路情報提供システムです。

道の駅SPOTのサービスエリアは ■ です



〈発表記者会：宮城県政記者会、東北電力記者会、東北専門記者会、古川記者クラブ、石巻記者クラブ〉

＜問い合わせ先＞

国土交通省 東北地方整備局 仙台河川国道事務所

副所長（管理）	たねいち まさる 種市 優	電話：022-248-4131（内線206）
交通対策課長	まつもと あきら 松本 章	電話：022-248-0061（内線471）



「道の駅SPOT（スポット）」 ご利用案内

「道の駅情報」や「道路情報」を
公衆無線LANから60分間無料で利用できます

アクセスポイント(SSID)
MICHI-NO-EKI
を選択

ブラウザを起動すると
登録用ページに移動

利用手順

- STEP アクセスポイント
① 「MICHI-NO-EKI」を選択後、
ブラウザを起動！
- STEP 登録用ページに移動したら、
② 「インターネットに接続する」を
選択！
- STEP メールアドレスの登録、
③ 利用規約の同意後、
道の駅ポータルページに
自動で移動！



現在地「道の駅」の
ホームページに
即アクセス！
イベント情報満載！

各種情報メニューでは、
地域の交通情報や天気、
観光情報などがわかる！

タップ



※災害発生時は、アクセスポイント「MICHI-NO-EKI」を選択するのみ（無認証）で、15分間利用できます。災害情報ページに自動で移動します。

Wi-Fi接続後は、各自機器（スマートフォン、タブレット等）より、GoogleやYahoo等の検索サイトもご利用可能です。



「道の駅SPOT(スポット)」

道の駅SPOTでは、「道の駅」周辺の
「交通情報」「気象・災害情報」など
様々な情報にアクセス可能です

