



平成27年11月26日
国土交通省東北地方整備局
岩手河川国道事務所

北上川上流における「避難を促す緊急行動」の取り組み

～共同点検を実施します～

国土交通省では、平成27年9月関東・東北豪雨による甚大な被害を受けて「避難を促す緊急行動」に関する取り組みを進めています。

その一環として、岩手河川国道事務所では、洪水に対しリスクが高い区間について関係市町と連携して共同点検を実施します。

点検は、国、市町等の関係機関と共同で行い、避難に必要な情報について共通認識を図り、出水時に備えます。

◆日程及び対象市町

◎盛岡地区共同点検（盛岡市、矢巾町、紫波町）

平成27年12月3日（木）

◎水沢地区共同点検（奥州市、金ヶ崎町、北上市、花巻市）

平成27年12月9日（水）

◎一関地区共同点検（平泉町、一関市）

平成27年11月27日（金）

◆集合時間、場所、点検経路は、別紙各地区の点検経路を参照してください。

〈発表記者会：岩手県政記者クラブ、奥州市政記者クラブ、一関市政記者クラブ〉

[お問い合わせ先]

国土交通省 東北地方整備局岩手河川国道事務所

盛岡市上田四丁目2-2 (TEL019-624-3131(代表))

副所長（河川） やまだ 山田 みつお 光雄（内線204）

河川管理課長 たなか 田中 たかとし 隆俊（内線331）

平成27年度 盛岡地区共同点検経路

平成27年12月3日(木) 盛岡出張所

市町村	河川名	集合時間	集合(巡視)場所
盛岡市	北上川	13:00 } 13:30	北上川左岸 (136.0k)
矢巾町	北上川	14:00 } 14:30	北上川右岸 (124.6k)
紫波町	北上川	15:00 } 15:30	北上川右岸 116.4k

平成27年度 水沢地区共同点検経路

平成27年12月9日(水) 水沢出張所

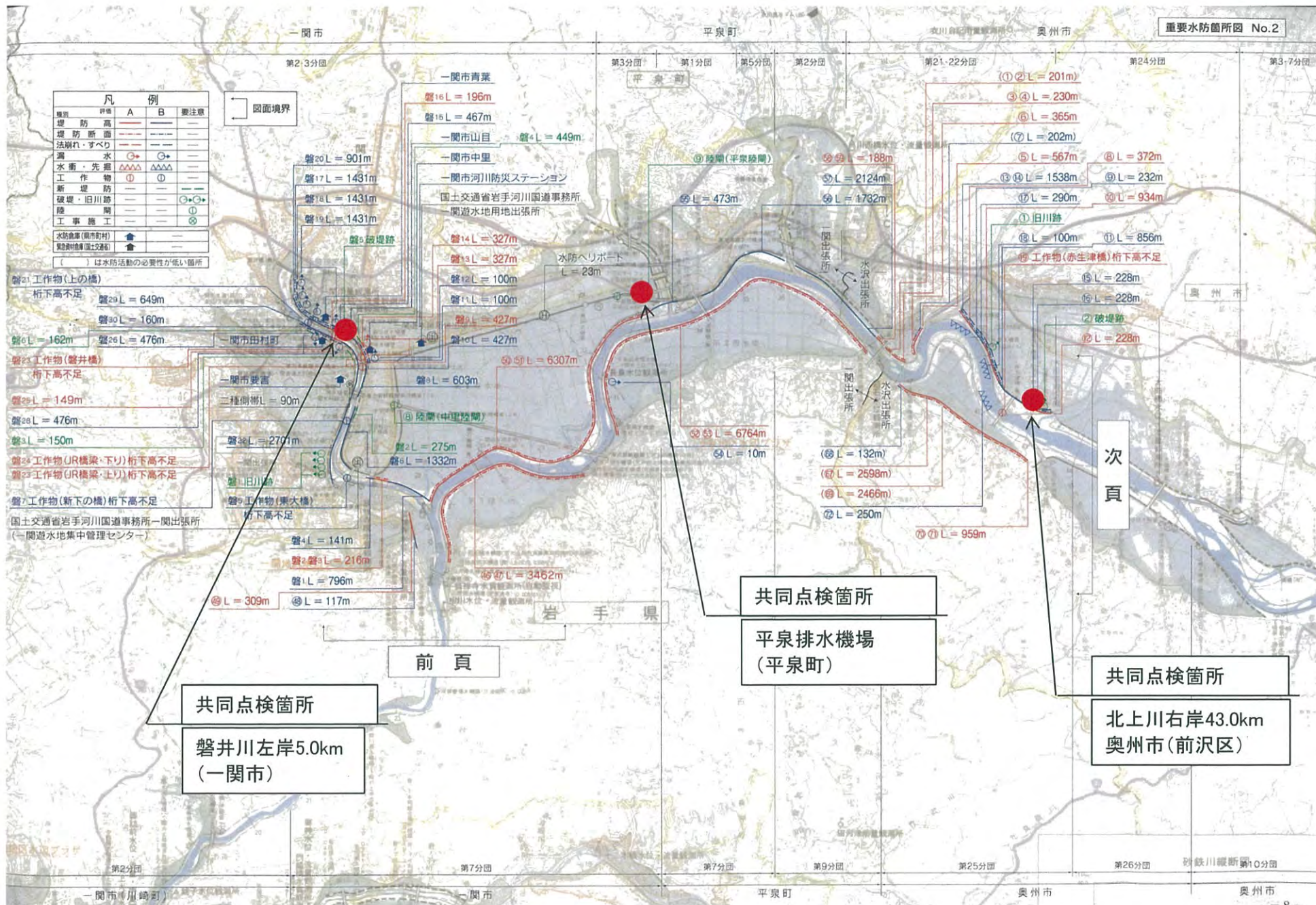
市町村	河川名	集合時間	集合(巡視)場所
奥州市 (前沢区)	北上川	9:30 } 10:00	北上川右岸 (43.0k)
奥州市 (江刺区)	北上川	10:30 } 11:00	北上川右岸 (59.8k)
金ヶ崎町	北上川	11:30 } 12:00	北上川右岸 (68.0k)
北上市	北上川	13:30 } 14:00	北上川右岸 (75.2k)
花巻市	北上川	14:30 } 15:00	北上川右岸 (90.8k)

平成27年度 一関地区共同点検経路

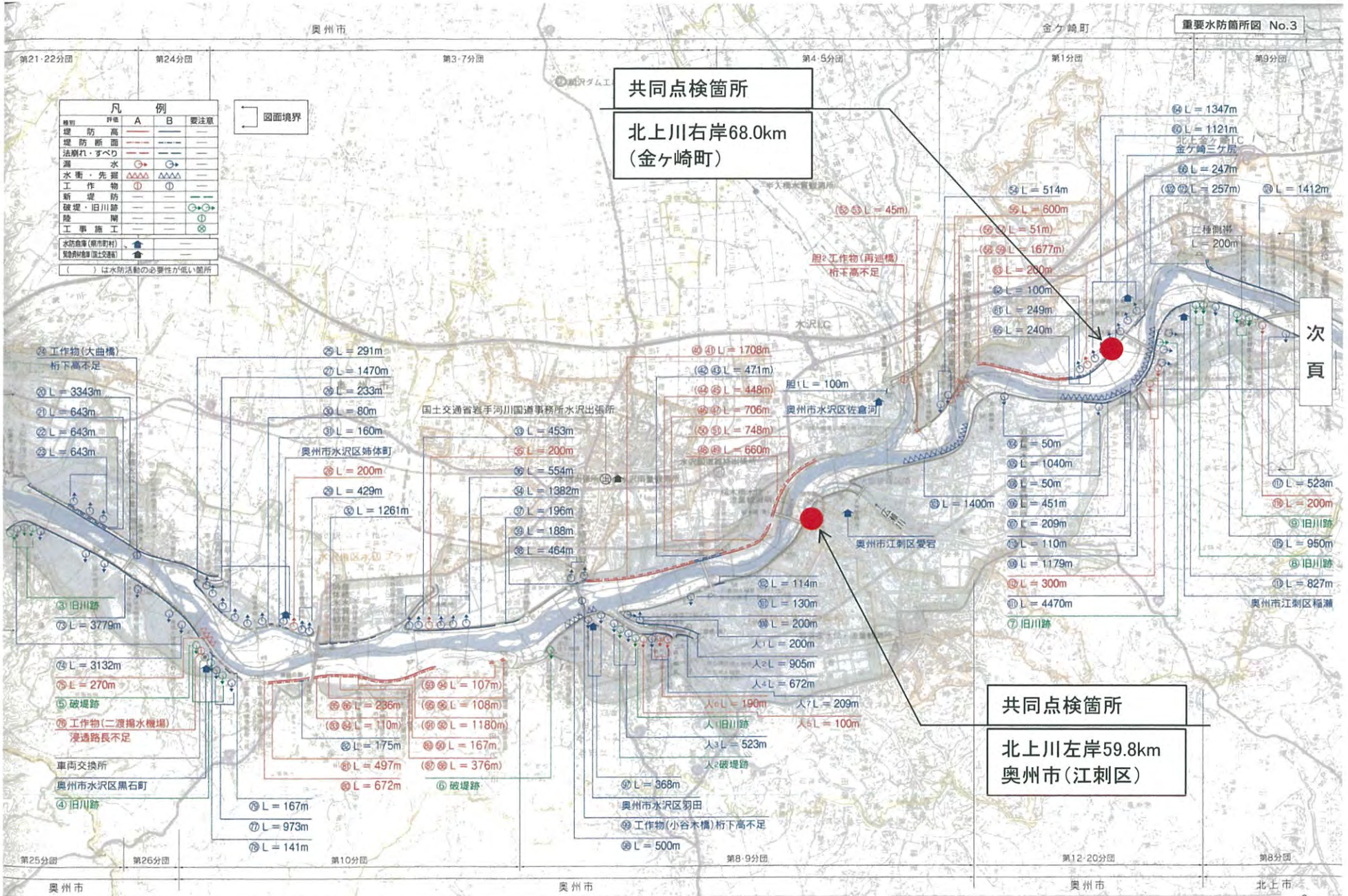
平成27年11月27日(金) 一関出張所

市町村	河川名	集合時間	集合(巡視)場所
一関市	磐井川	14:30 } 15:00	磐井川左岸 (5.0k)
平泉町	北上川	15:30 } 16:00	北上川 (平泉排水機場)

別紙-2



別紙-3



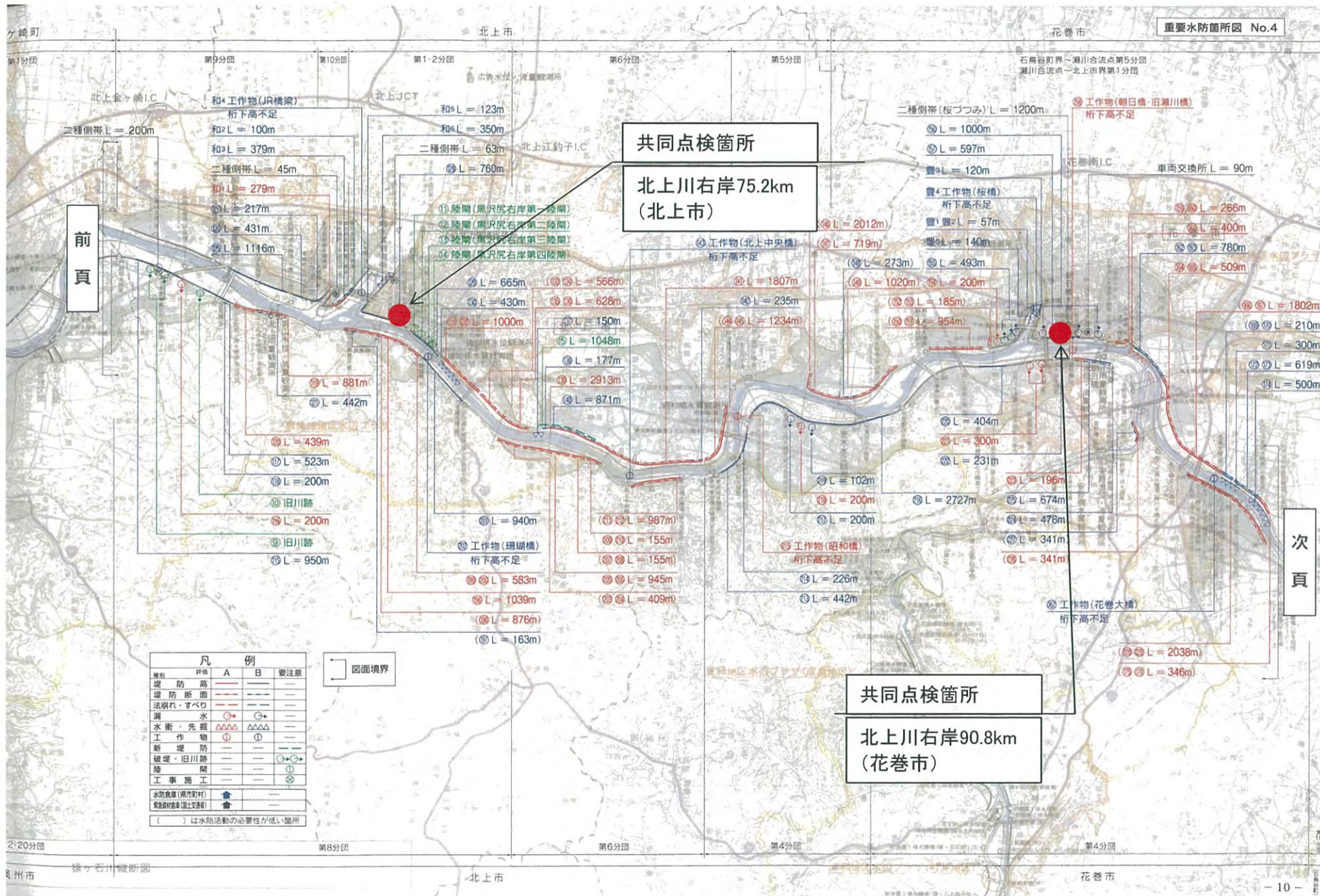
凡例			
種類	呼称	A	B 要注意
堤防	高	—	—
堤防	断面	—	—
法面	れ・すべり	—	—
溝	水	—	—
水衝	・先掘	△△△	△△△
工作物		①	①
新堤防		—	—
破堤	・旧川跡	—	—
陸	開	—	—
工事	施工	—	—
水防倉庫(奥州市)		—	—
水防倉庫(奥州市)		—	—

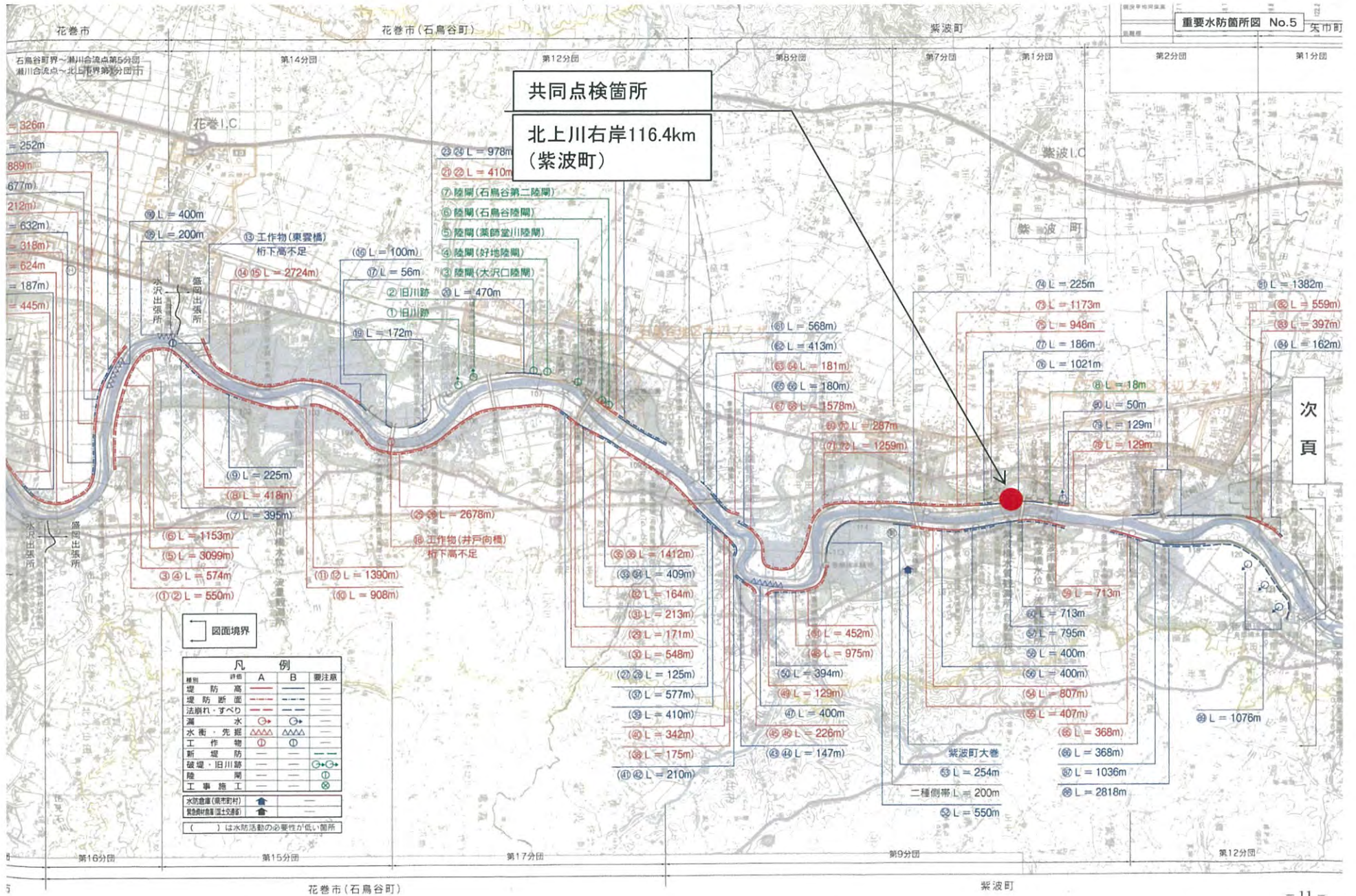
() は水防活動の必要性が低い箇所

共同点検箇所
北上川右岸68.0km
(金ヶ崎町)

共同点検箇所
北上川左岸59.8km
奥州市(江刺区)

次頁





共同点検箇所
北上川右岸116.4km
(紫波町)

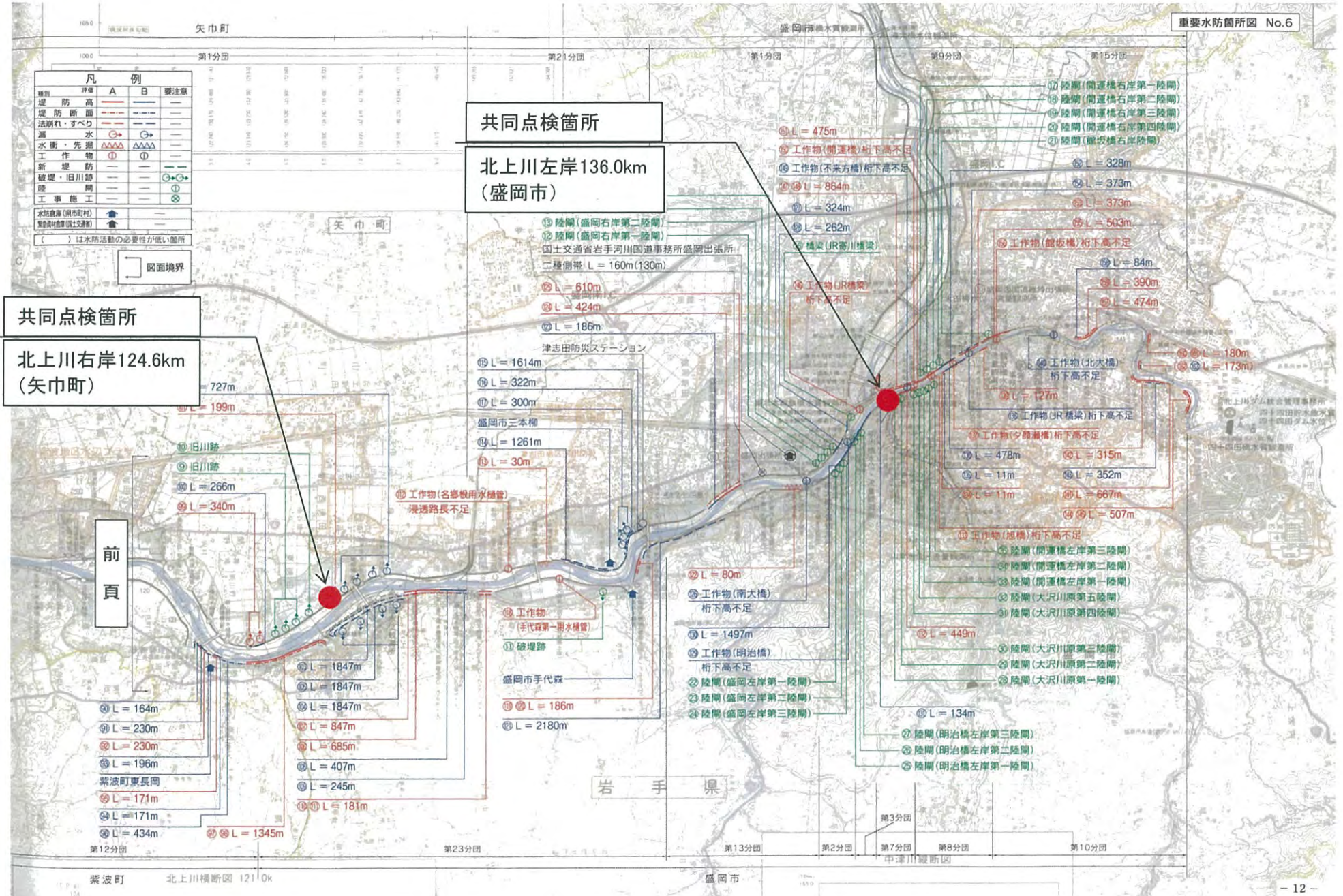
次頁

凡例		A	B	要注
種類	符号			
堤防高	—	—	—	
堤防断面	—	—	—	
法断れ・すべり	—	—	—	
漏水	○	○	○	
水衝・先掘	△	△	△	
工作物	①	①	①	
新堤防	—	—	—	
破壊・旧川跡	—	—	—	
陸開	—	—	—	
工事施工	—	—	—	
水防倉庫(南市町)	倉	倉	倉	
緊急避難倉庫(土交通)	倉	倉	倉	

() は水防活動の必要性が低い箇所

別紙-6

重要水防箇所図 No.6



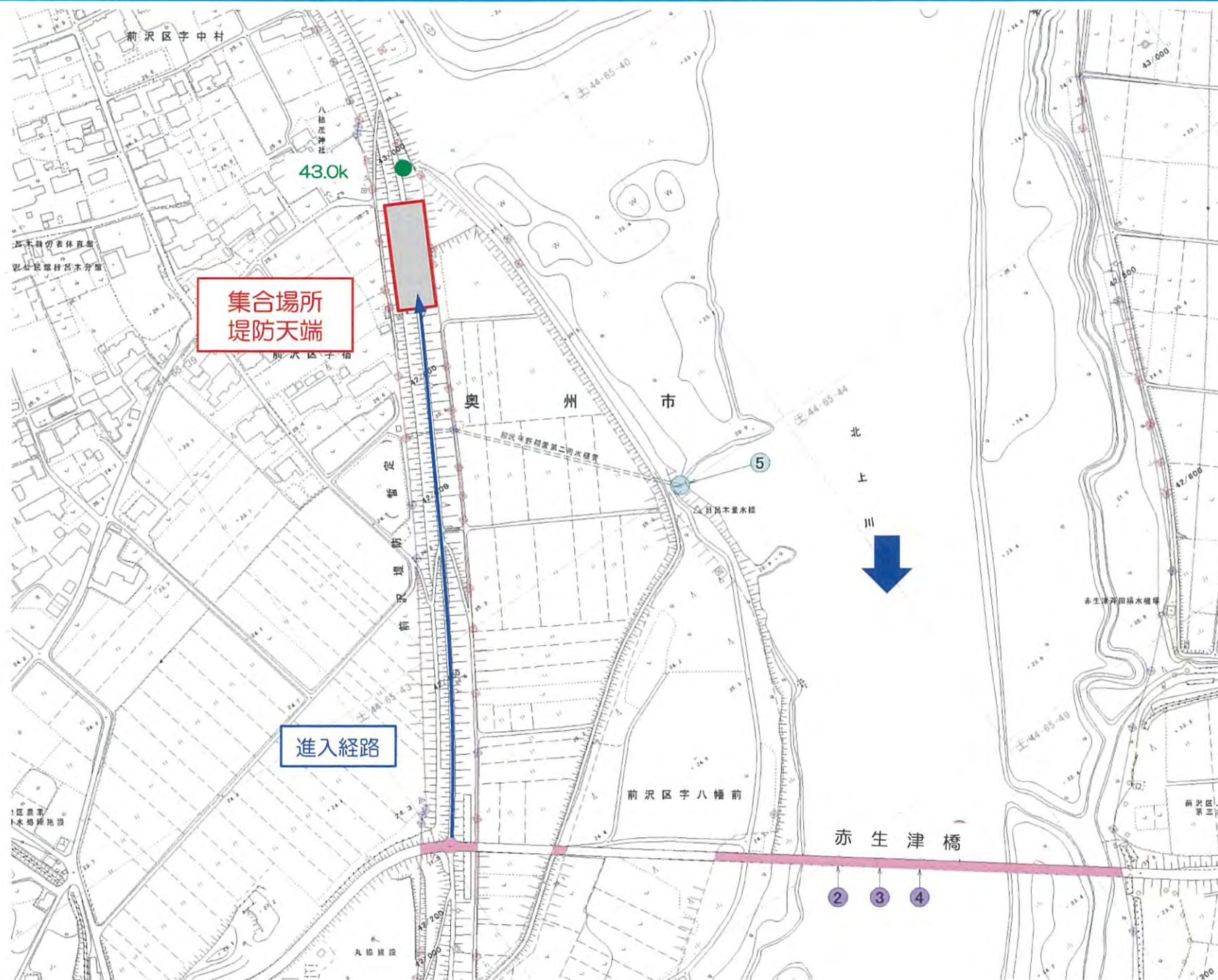
一関市(磐井川左岸5.0k)



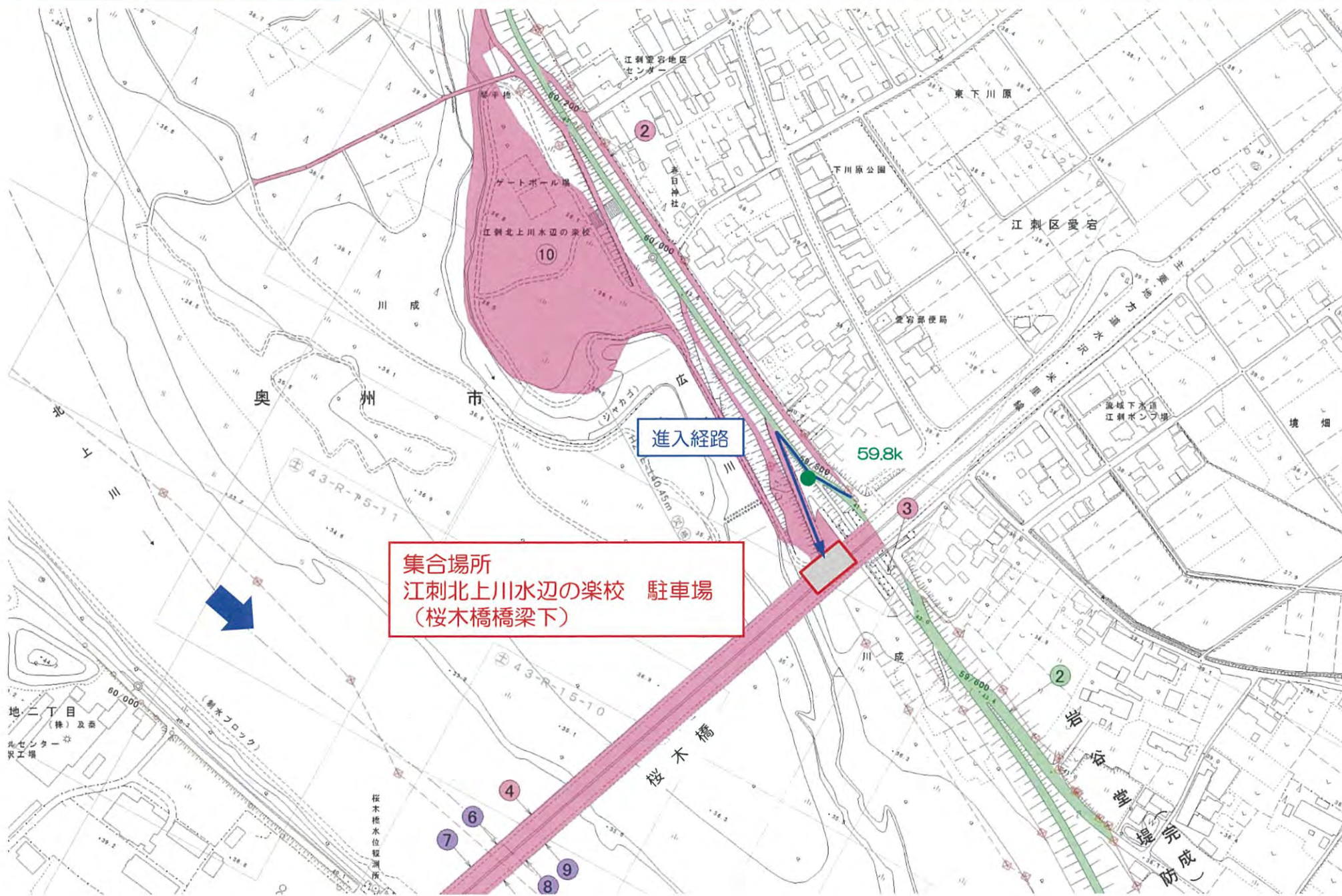
平泉町(平泉排水機場)



水沢地区共同点検 北上川右岸43.0k(奥州市前沢区)



水沢地区共同点検 北上川左岸59.8k(奥州市江刺区)



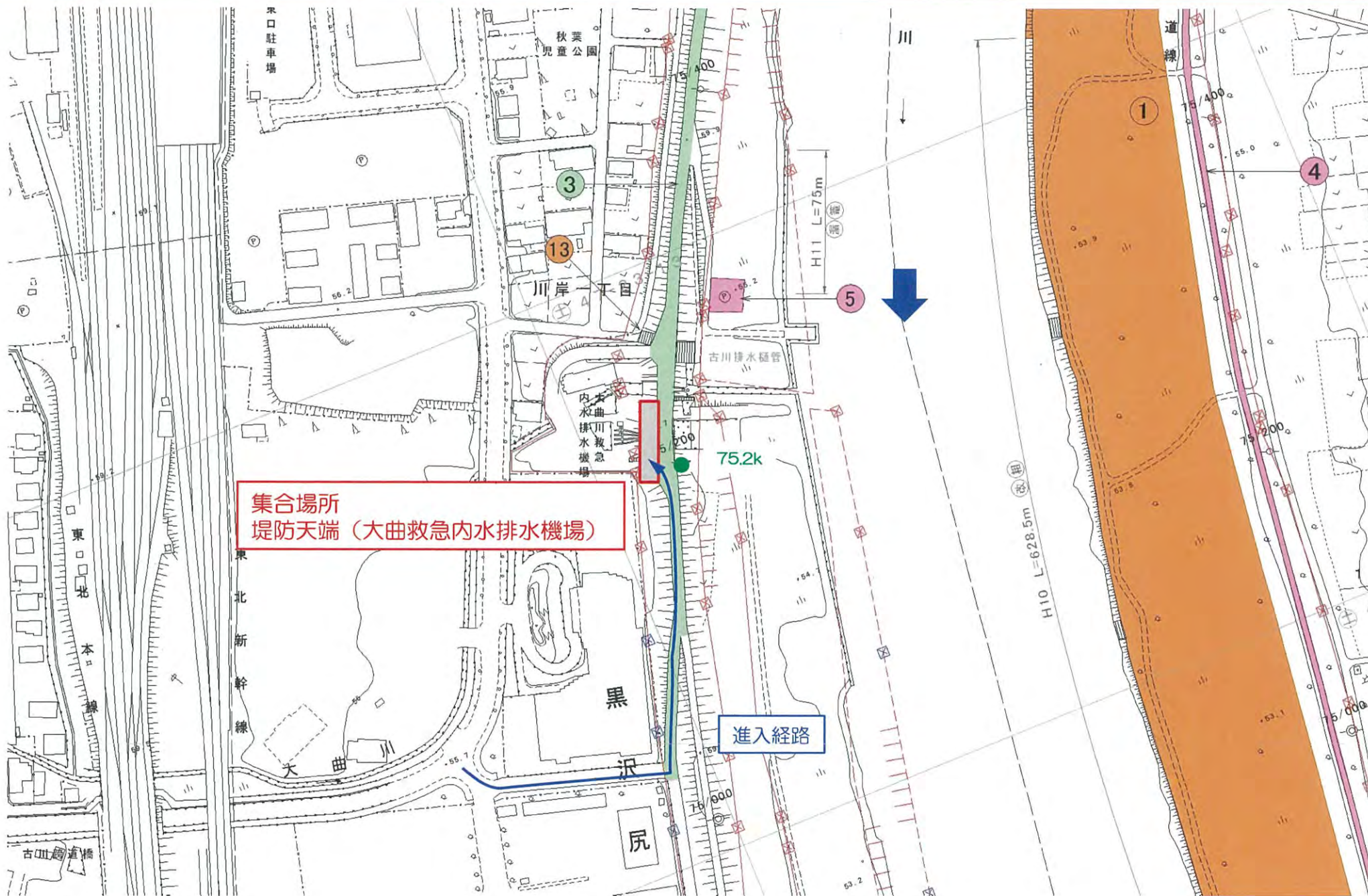
進入経路

集合場所
江刺北上川水辺の楽校 駐車場
(桜木橋橋梁下)

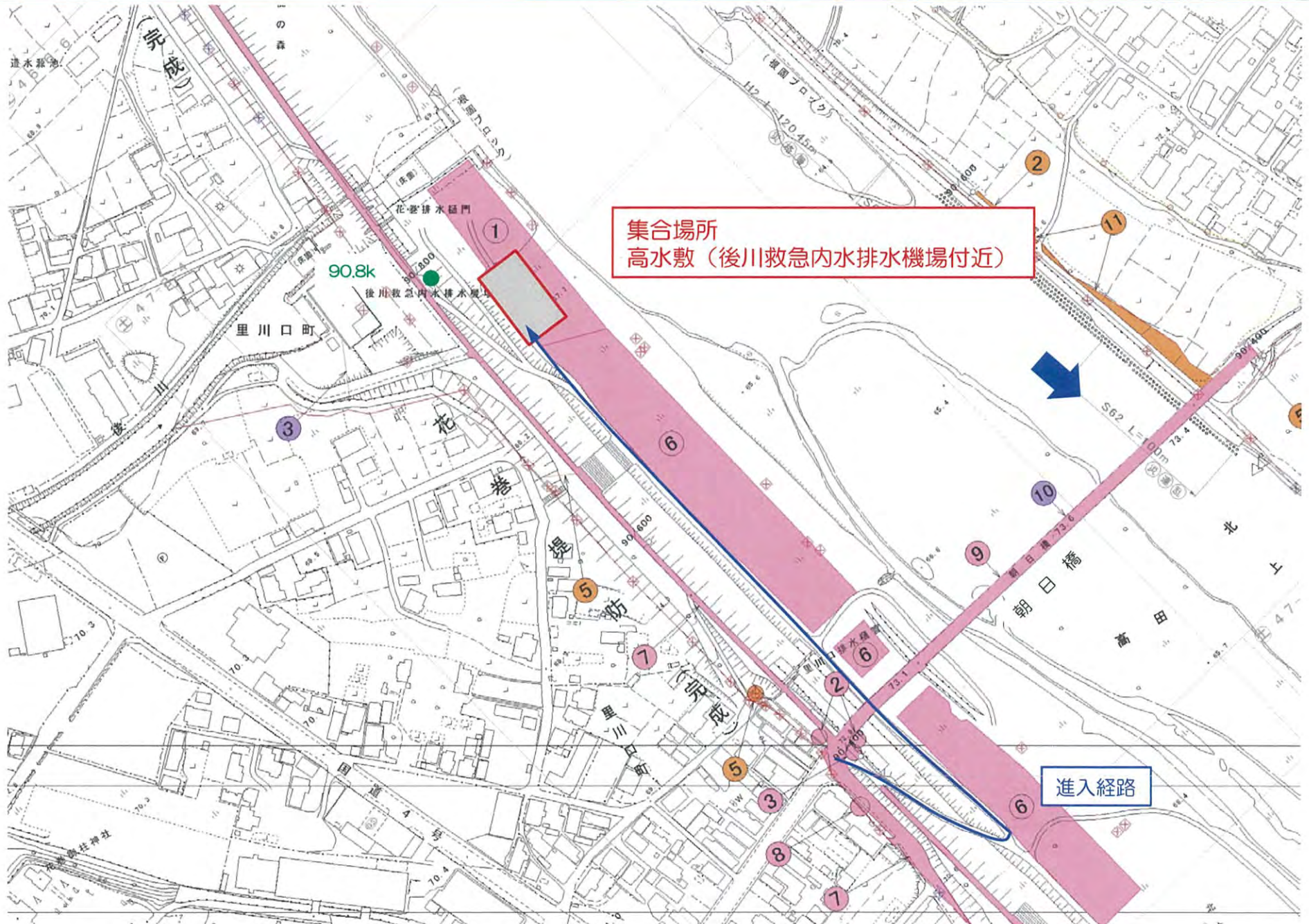
水沢地区共同点検 北上川右岸68.0k(金ヶ崎町)



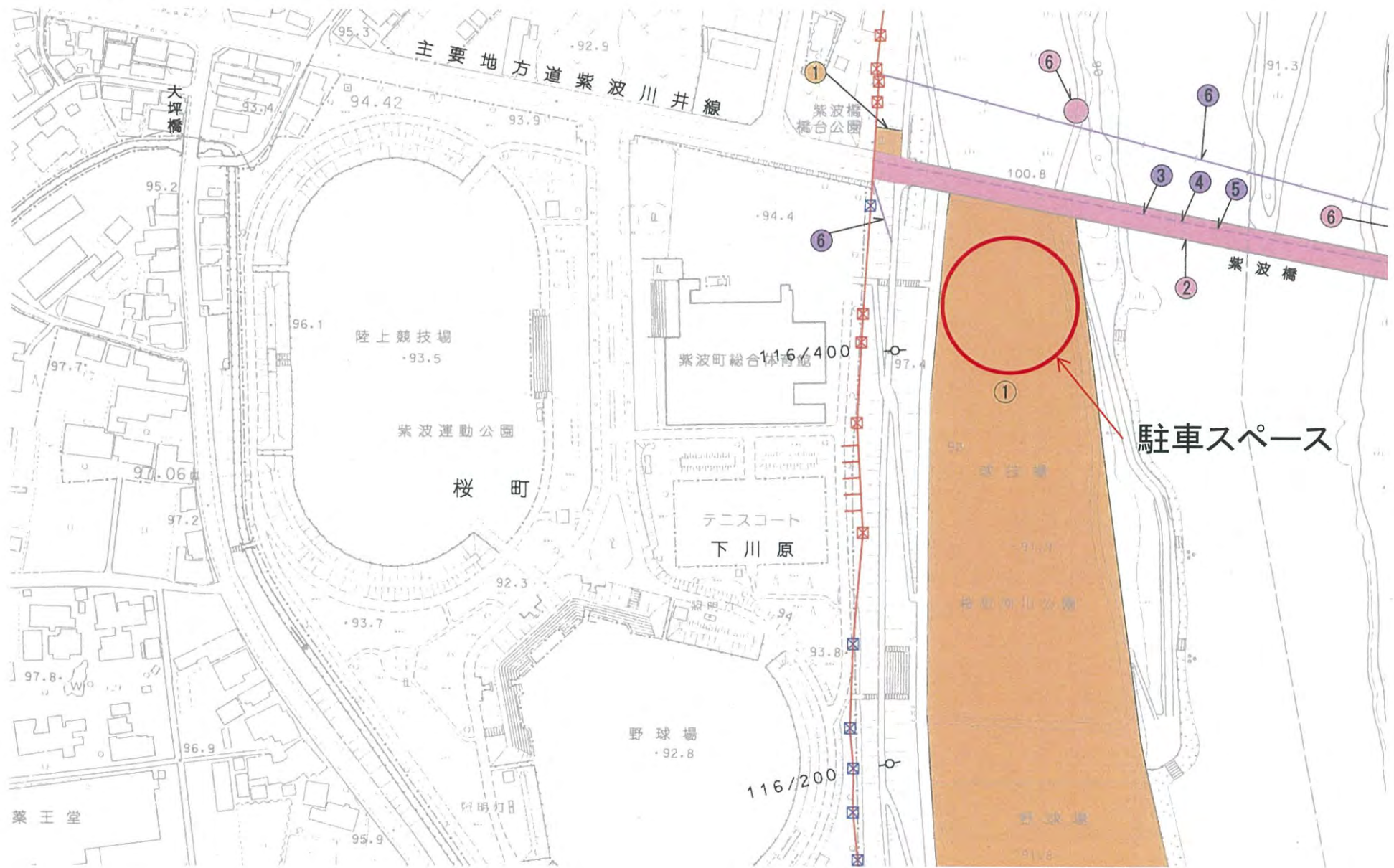
水沢地区共同点検 北上川右岸75.2k(北上市)



水沢地区共同点検 北上川右岸90.8k(花巻市)



紫波町(北上川右岸116.4k)



矢巾町(北上川右岸124. 6k)



駐車スペース

徳

田

第9地割
(生形)

柳原住宅

風張橋

124/800

124/600

第11地割

盛岡市(北上川左岸136.0k)

