

東北地方整備局が取り組んでいる 主な事業の進捗状況について

平成27年11月10日

東北地方整備局

<発表記者会：宮城県政記者会、東北電力記者会、東北専門記者会、青森県政記者会、
岩手県政記者クラブ、秋田県政記者会、山形県政記者クラブ、福島県政記者クラブ>



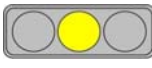


問い合わせ先






国土交通省	東北地方整備局				
	港湾空港関係以外	TEL	022-225-2171	(代)	
	港湾空港関係	TEL	022-716-0005	(ダイヤルイン)	
総括	：企画部	企画課長	佐々木	昇平	(内線 3151)
国営追悼・					
祈念施設関係	：建政部	都市・住宅整備課長	山田	大輔	(内線 6161)
河川関係	：河川部	河川計画課長	山田	拓也	(内線 3611)
道路関係	：道路部	道路計画第一課長	金森	滋	(内線 4211)
港湾関係	：港湾空港部	港湾計画課長	しもざわ	おさむ	(内線 6314)
営繕関係	：営繕部	計画課長	まさちか	けいすけ	(内線 5151)

東北地方整備局の主な事業の進捗状況

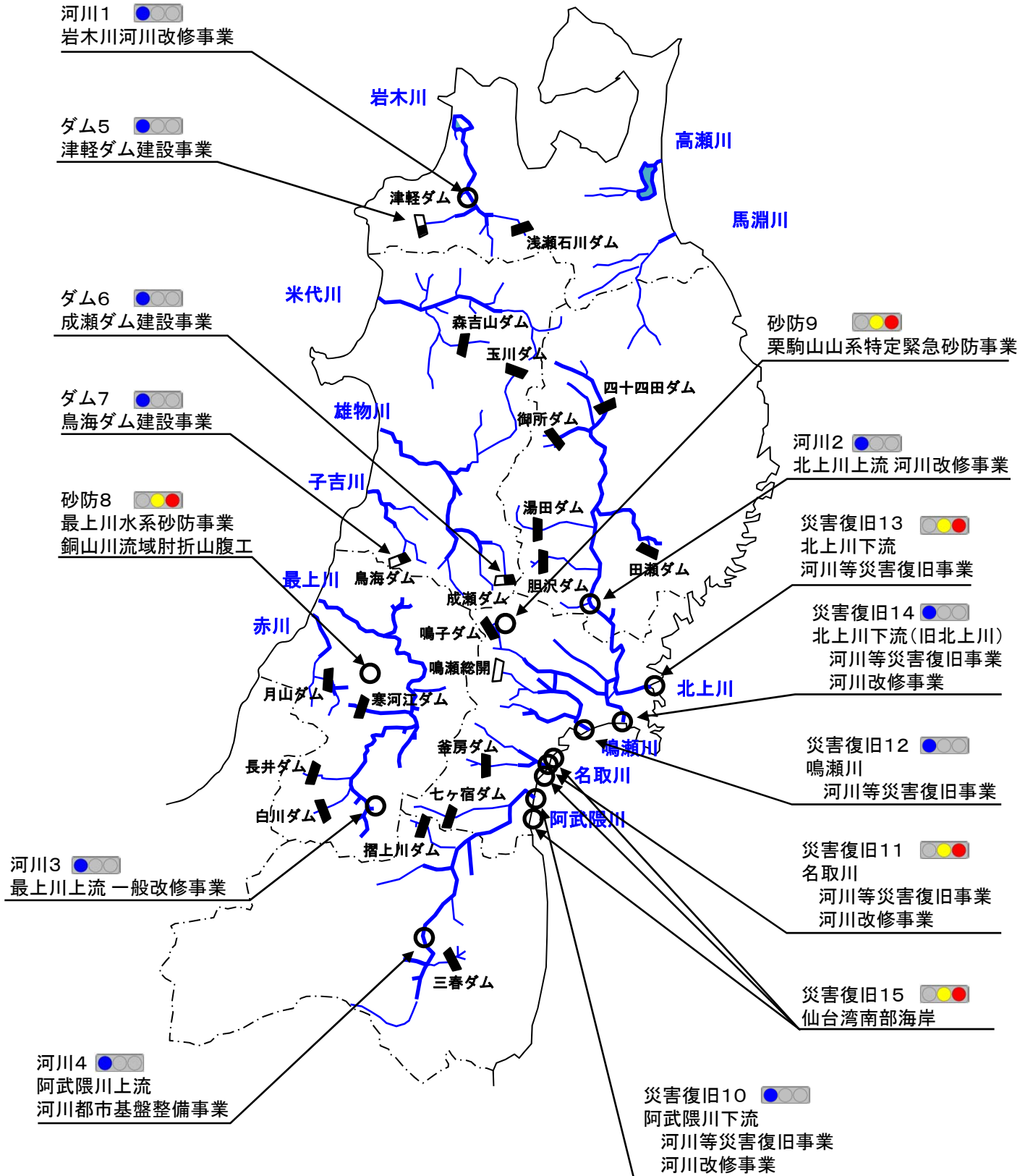
東北地方整備局が進めている主な事業について、平成27年11月現在の進捗状況を公表いたします。

－凡 例－


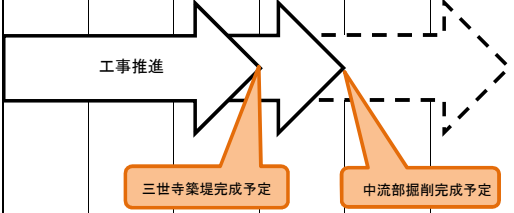

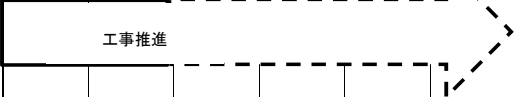

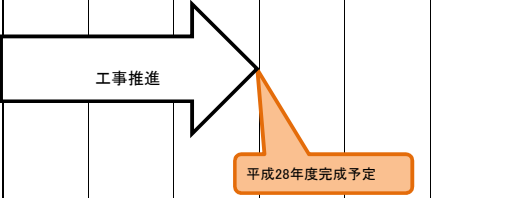

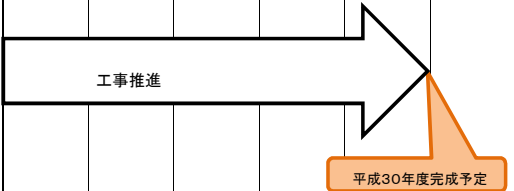

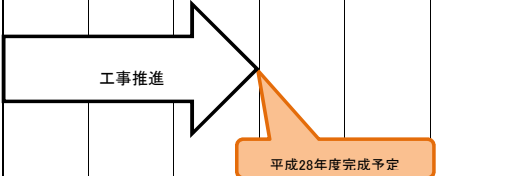

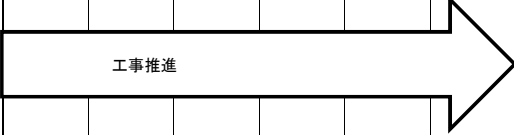

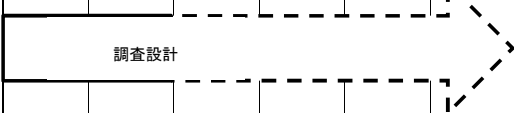
事業名	平成26年度 事業内容	平成27年度 事業内容	H26	H27	H28	H29	H30	H31以降	備考
〇〇事業 	・用地買収 ・〇〇工事 ・調査設計	・〇〇工事 ・調査設計	工事推進、調査設計		平成27年度完成予定				完成予定年度公表済みの場合は実線、未公表の場合は破線 事業途中において、先行して一部区間の開通・完成を予定している場合
〇〇事業 	・用地買収 ・〇〇工事 ・調査設計	・〇〇工事	工事推進		平成27年度完成予定				<進捗状況> ・工事中に〇〇が発生し、工事工程に影響が生じる可能性がある 進捗状況に課題が生じている、又は、生じる可能性がある場合
〇〇事業 	・用地買収 ・〇〇工事 ・調査設計	・〇〇工事	工事推進		平成27年度完成予定				<進捗状況> ・〇〇の難航により、事業進捗に遅れが生じている 進捗状況に遅れが生じており、完成時期が遅れる可能性がある場合
〇〇事業 	・用地買収 ・〇〇工事 ・調査設計	・〇〇工事	工事推進		平成27年度→平成28年度完成予定				完成時期の変更を赤実線で記載 <進捗状況> ・〇〇の難航により、事業進捗に遅延が発生し、完成時期が遅れる見込み
〇〇事業 	・〇〇工事	・〇〇工事	工事推進		課題解決の見通しがたっており、完成時期が不明の場合				<進捗状況> ・〇〇の難航により、〇〇が遅延し、完成時期不明

	予定どおりに進捗しているもの
	今後の進捗における課題が生じている、または、生じる可能性があるもの
	課題への対応に伴い、事業進捗に遅れが生じており、完成時期が遅れる可能性があるもの
	課題解決に時間を要し、計画よりも完成時期が遅れる見込みであるもの
	課題解決の見通しがたっており、現時点では完成時期が不明であるもの





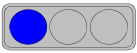



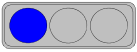
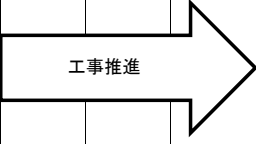




【河川・ダム・砂防・災害復旧関係位置図】




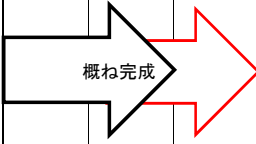
河川・ダム・砂防・災害復旧事業の進捗状況

番号	県名	事業名	平成26年度 事業内容	平成27年度 事業内容	H26	H27	H28	H29	H30	H31以降	備考
河川 1	青森	岩木川 河川改修事業 (H25.9洪水対応) 	・築堤工事 ・橋梁工事 ・河道掘削 等	・築堤工事 ・橋梁工事 ・河道掘削 等						<ul style="list-style-type: none"> ・鶴田地区 平成30年度完成予定 ・三世寺地区 平成28年度完成予定 ・中流部地区 平成29年度完成予定 	
河川 2	岩手	北上川上流 河川改修事業 (一関遊水地事業) 	・築堤工事 ・水門工事 等	・築堤工事 ・水門工事 等						平成30年度完成予定	
河川 3	山形	最上川上流 河川改修事業 (H25.7洪水対応) 	・用地取得 等	・河道掘削 ・用地取得 等						<ul style="list-style-type: none"> ・吉野川地区 平成28年度完成予定 	
河川 4	福島	阿武隈川上流 河川都市基 盤整備事業 	・築堤工事 ・橋梁工事 等	・築堤工事 ・橋梁工事 等						<ul style="list-style-type: none"> ・本宮地区 平成30年度完成予定 	
ダム 5	青森	津軽ダム建設事業 	・本体工事 ・管理設備工 事 ・水理水文調 査等	・本体工事 ・管理設備工 事 ・水理水文調 査 ・試験湛水等						平成28年度完成予定	
ダム 6	秋田	成瀬ダム建設事業 	・工事用道路 工事 ・付替道路工 事 ・水理水文調 査等	・工事用道路 工事 ・付替道路工 事 ・水理水文調 査等						平成36年度完成予定	
ダム 7	秋田	鳥海ダム建設事業 	・調査設計 ・水理水文調 査 ・環境調査等	・調査設計 ・水理水文調 査 ・環境調査等 ・用地調査							

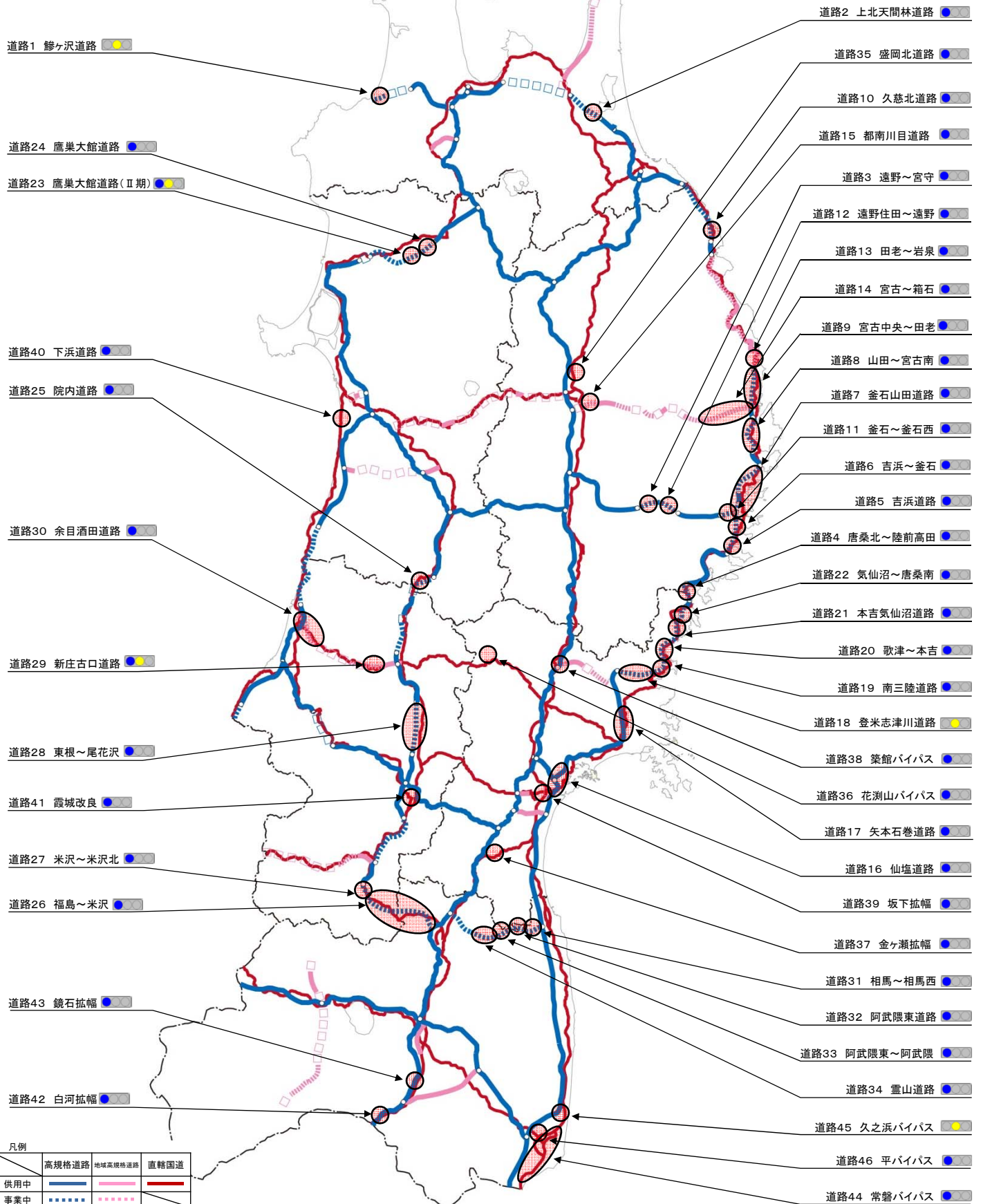
河川・ダム・砂防・災害復旧事業の進捗状況

番号	県名	事業名	平成26年度 事業内容	平成27年度 事業内容	H26	H27	H28	H29	H30	H31以降	備考
砂防 8	山形	最上川水系砂防事業 銅山川流域肘折山腹工 	・山脚固定 護岸工事	・崩壊斜面 対策工事	 <p>事業中 (工事推進)</p> <p>〔進捗状況〕 ・崩壊地の斜面対策工事にて地質が悪く工事が難航しており、事業 進捗に遅れが生じており、完成時期が遅れる見込み。</p>					平成27年度→平成28年度完成予定	平成27年度完成予定 ↓ 平成28年度完成予定
砂防 9	宮城	栗駒山系特定緊急砂防事業 	・砂防堰堤工 事	・砂防堰堤工 事	 <p>事業中 (工事推進)</p> <p>〔進捗状況〕 ・平成27年9月に発生した関東・東北豪雨により工事用道路が被災し たため、事業進捗に遅れが生じており、完成時期が遅れる見込み。</p>					平成27年度 →平成28年度完成予定 ・湯浜砂防堰堤 ・湯ノ倉砂防堰堤	平成27年度完成予定 ↓ 平成28年度完成予定
災害 復旧 10	宮城	阿武隈川下流 河川等災害復旧事業 河川改修事業 	・堤防等復旧 工事 等	・堤防等復旧 工事 ・液状化対策 等	 <p>工事推進</p>					平成28年度完成予定	平成28年度完成予定
災害 復旧 11	宮城	名取川 河川等災害復旧事業 河川改修事業 	・堤防等復旧 工事 等	・堤防等復旧 工事 ・堤防かさ上 げ工事 等	 <p>工事推進</p> <p>〔進捗状況〕 ・土地区画整理事業等、関連事業に遅延が発生 し、完成時期が遅れる見込み</p>					平成27年度→平成28年度完成予定	平成27年度完成予定 ↓ 平成28年度完成予定
災害 復旧 12	宮城	鳴瀬川 河川等災害復旧事業 	・堤防工事	・堤防工事	 <p>工事推進</p>					平成28年度完成予定	平成28年度完成予定
災害 復旧 13	宮城	北上川下流 河川等災害復旧事業 	・堤防工事 ・水門工事	・堤防工事 ・水門工事	 <p>工事推進</p> <p>〔進捗状況〕 ・他機関の復旧工事に遅延が発生し、完成時期 が遅れる見込み</p>					平成27年度→平成28年度完成予定	平成27年度完成予定 ↓ 平成28年度完成予定
災害 復旧 14	宮城	北上川下流(旧北上川) 河川等災害復旧事業 河川改修事業 	・堤防工事 ・水門工事	・堤防工事 ・水門工事	 <p>工事推進</p>					平成30年度完成予定	平成30年度完成予定

河川・ダム・砂防・災害復旧事業の進捗状況

番号	県名	事業名	平成26年度 事業内容	平成27年度 事業内容	H26	H27	H28	H29	H30	H31以降	備考
災害 復旧 15	宮城	仙台湾南部海岸 直轄災害復旧事業 特定災害復旧事業 	・海岸堤防復 旧工事	・海岸堤防復 旧工事							平成27年度完成予定 ↓ 平成27年度概ね完成予定 平成28年度全体完成予定 平成27年度完成予定 → 平成27年度概ね完成予定 平成28年度全体完成予定 (仙台海岸(深沼北工区)～山元海岸(中浜工区))
<進捗状況> ・堤防復旧区間の全区間で工事着手済み。うち約92%(約26km)が完成。 全区間で概ね完成するが、一部区間では、今夏来襲した複数の台風等による現場の 浸水や工事用道路の流出、作業日数の減少等により完成時期が遅れる見込み。											








【道路関係位置図】










凡例

	高規格道路	地域高規格道路	直轄国道
供用中	—	—	—
事業中
未事業化	□□□	□□□	□□□








道路事業の進捗状況

番号	県名	事業名	平成26年度 事業内容	平成27年度 事業内容	H26	H27	H28	H29	H30	H31以降	備考	
1	青森	一般国道101号 津軽自動車道 鱒ヶ沢道路 	・用地買収 ・改良工事 ・橋梁工事 ・調査設計	・用地買収 ・改良工事 ・橋梁工事 ・調査設計	調査設計、用地買収 工事推進						平成27年度開通予定 つがる市木造越水～鱒ヶ沢町大字舞戸町 <進捗状況> ・軟弱地盤区間の盛土沈下遅延により、残 工事の工程に影響が生じていることから開 通時期が遅れる可能性がある	・つがる市木造越水～ 鱒ヶ沢町大字舞戸町 L=3.7km(2/2) 平成27年度開通予定
2	青森	一般国道45号 東北縦貫自動車道八戸線 上北天間林道路 	・用地買収 ・改良工事 ・橋梁工事 ・調査設計	・用地買収 ・改良工事 ・橋梁工事 ・調査設計	調査設計、用地買収、工事推進						平成30年度開通予定 上北IC～(仮称)天間林(1)IC	・上北IC～ (仮称)天間林(1)IC L=7.8km(2/4) 平成30年度開通予定
3	岩手	東北横断自動車道 釜石秋田線 遠野～宮守 	・改良工事 ・舗装工事 ・調査設計	・舗装工事 ・調査設計	調査設計、工事推進						平成27年度開通予定 遠野IC～宮守IC	・遠野IC～宮守IC L=9.0km(2/4) 平成27年度開通予定
4	宮城 岩手	一般国道45号 三陸縦貫自動車道 三陸沿岸道路 (唐桑北～陸前高田) 	・用地買収 ・改良工事 ・橋梁工事 ・トンネル工事 ・調査設計	・用地買収 ・改良工事 ・橋梁工事 ・トンネル工事 ・調査設計	調査設計、用地買収、工事推進						平成30年度開通予定 (仮称)唐桑北C～陸前高田IC	・(仮称)唐桑北IC～陸前高田I C L=10.0km(2/2) 平成30年度開通予定
5	岩手	一般国道45号 三陸縦貫自動車道 三陸沿岸道路 (吉浜道路) 	・改良工事 ・橋梁工事 ・トンネル工事 ・舗装工事 ・調査設計	・改良工事 ・橋梁工事 ・舗装工事 ・調査設計	調査設計、工事推進						平成27年度開通予定 (仮称)三陸IC～(仮称)吉浜IC	・(仮称)三陸IC ～(仮称)吉浜IC L=3.6km(2/4) 平成27年度開通予定
6	岩手	一般国道45号 三陸縦貫自動車道 三陸沿岸道路 (吉浜～釜石) 	・用地買収 ・改良工事 ・橋梁工事 ・トンネル工事 ・調査設計	・用地買収 ・改良工事 ・橋梁工事 ・トンネル工事 ・調査設計	調査設計、用地買収、工事推進						平成30年度開通予定 (仮称)吉浜IC～(仮称)釜石JCT	・(仮称)吉浜IC ～(仮称)釜石JCT L=14.0km(2/2) 平成30年度開通予定
7	岩手	一般国道45号 三陸縦貫自動車道 三陸沿岸道路 (釜石山田道路) 	・用地買収 ・改良工事 ・橋梁工事 ・トンネル工事 ・調査設計	・用地買収 ・改良工事 ・橋梁工事 ・トンネル工事 ・調査設計	調査設計、用地買収、工事推進						平成30年度開通予定 (仮称)釜石JCT～釜石両石IC 平成30年度開通予定 (仮称)大槌IC～山田南IC	・(仮称)釜石JCT ～釜石両石IC L=5.6km(2/2) 平成30年度開通予定 ・釜石北IC ～(仮称)大槌IC L=4.8km(2/2) 着手後概ね10年程度を目指 すものの、完成に向けた円滑 な事業実施環境が整った段階 で確定予定 ・(仮称)大槌IC ～山田南IC L=8.0km(2/2) 平成30年度開通予定








道路事業の進捗状況

番号	県名	事業名	平成26年度 事業内容	平成27年度 事業内容	H26	H27	H28	H29	H30	H31以降	備考		
8	岩手	一般国道45号 三陸縦貫自動車道 三陸沿岸道路 (山田～宮古南) 	・用地買収 ・改良工事 ・橋梁工事 ・トンネル工事 ・調査設計	・用地買収 ・改良工事 ・橋梁工事 ・トンネル工事 ・調査設計	調査設計、用地買収、工事推進					平成29年度開通予定 山田IC～宮古南IC	・山田IC～宮古南IC L=14.0km(2/2) 平成29年度開通予定		
9	岩手	一般国道45号 三陸縦貫自動車道 三陸沿岸道路 (宮古中央～田老) 	・用地買収 ・改良工事 ・橋梁工事 ・トンネル工事 ・調査設計	・用地買収 ・改良工事 ・橋梁工事 ・トンネル工事 ・調査設計	調査設計、用地買収、工事推進					平成29年度開通予定 (仮称)田老第2IC～(仮称)田老北IC	平成32年度開通予定 宮古中央IC～(仮称)田老第2IC	・宮古中央IC ～(仮称)田老第2IC L=17.0km(2/2) 平成32年度開通予定 ・(仮称)田老第2IC～(仮称) 田老北IC L=4.0km(2/2) 平成29年度開通予定	
10	岩手	一般国道45号 八戸・久慈自動車道 三陸沿岸道路 (久慈北道路) 	・用地買収 ・改良工事 ・橋梁工事 ・調査設計	・用地買収 ・橋梁工事 ・調査設計	調査設計、用地買収、工事推進					平成30年度開通予定 (仮称)待浜IC～久慈北IC	・(仮称)待浜IC～久慈北IC L=7.4km(2/2) 平成30年度開通予定		
11	岩手	一般国道283号 東北横断自動車道 釜石秋田線 釜石花巻道路 (釜石～釜石西) 	・用地買収 ・改良工事 ・橋梁工事 ・トンネル工事 ・調査設計	・用地買収 ・改良工事 ・橋梁工事 ・トンネル工事 ・調査設計	調査設計、用地買収、工事推進					平成30年度開通予定 (仮称)釜石JCT～(仮称)釜石西IC	・(仮称)釜石JCT～(仮称)釜石西IC L=6.0km(2/2) 平成30年度開通予定		
12	岩手	一般国道283号 東北横断自動車道 釜石秋田線 釜石花巻道路 (遠野住田～遠野) 	・用地買収 ・改良工事 ・橋梁工事 ・トンネル工事 ・調査設計	・用地買収 ・改良工事 ・トンネル工事 ・調査設計	調査設計、用地買収、工事推進					平成30年度開通予定 遠野住田IC～遠野IC	・遠野住田IC～遠野IC L=11.0km(2/2) 平成30年度開通予定		
13	岩手	一般国道45号 三陸北縦貫道路 三陸沿岸道路 (田老～岩泉) 	・用地買収 ・改良工事 ・橋梁工事 ・トンネル工事 ・調査設計	・用地買収 ・改良工事 ・橋梁工事 ・トンネル工事 ・調査設計	調査設計、用地買収、工事推進					平成29年度開通予定 (仮称)田老北IC～岩泉龍泉洞IC	・(仮称)田老北IC ～岩泉龍泉洞IC L=6.0km(2/2) 平成29年度開通予定		
14	岩手	一般国道106号 宮古盛岡横断道路 (宮古～箱石) 	・用地買収 ・改良工事 ・橋梁工事 ・トンネル工事 ・調査設計	・用地買収 ・改良工事 ・橋梁工事 ・トンネル工事 ・調査設計	調査設計、用地買収、工事推進					平成32年度開通予定 宮古市藤原～(仮称)松山IC	平成31年度開通予定 宮古市下川井地区	開通時期未定 宮古市根市～宮古市箱石	・宮古市藤原 ～(仮称)松山IC L=4.0km(2/4) 平成32年度開通予定 ・宮古市根市 ～宮古市箱石 L=27.0km(2/2) 着手後概ね10年程度を目指すものの、完成に向けた円滑な事業実施環境が整った段階で確定予定 ・宮古市下川井地区 L=2.0km(2/2) 平成31年度開通予定







道路事業の進捗状況

番号	県名	事業名	平成26年度 事業内容	平成27年度 事業内容	H26	H27	H28	H29	H30	H31以降	備考
15	岩手	一般国道106号 宮古盛岡横断道路 (都南川目道路) 	・用地買収 ・改良工事 ・トンネル工事 ・調査設計	・用地買収 ・トンネル工事 ・舗装工事 ・調査設計	調査設計、工事推進	調査設計、工事推進	調査設計、工事推進	調査設計、工事推進	調査設計、工事推進	調査設計、工事推進	<ul style="list-style-type: none"> ・(仮称)川目IC ～(仮称)田の沢IC L=2.6km(2/2) 平成27年度開通予定 ・(仮称)田の沢IC ～(仮称)手代森IC L=3.4km(2/2) 平成31年度開通予定
16	宮城	一般国道45号 三陸縦貫自動車道 三陸沿岸道路 (仙塩道路) 	・改良工事 ・橋梁工事 ・調査設計	・改良工事 ・橋梁工事 ・調査設計	調査設計、工事推進	調査設計、工事推進	調査設計、工事推進	調査設計、工事推進	調査設計、工事推進	調査設計、工事推進	<ul style="list-style-type: none"> ・仙台北IC～利府中IC (仮称)多賀城IC含む) L=7.8km(4/4) 平成27年度開通予定
17	宮城	一般国道45号 三陸縦貫自動車道 三陸沿岸道路 (矢本石巻道路) 	・改良工事 ・橋梁工事 ・舗装工事 ・調査設計	・改良工事 ・橋梁工事 ・舗装工事 ・調査設計	調査設計、工事推進	調査設計、工事推進	調査設計、工事推進	調査設計、工事推進	調査設計、工事推進	調査設計、工事推進	<ul style="list-style-type: none"> ・石巻女川IC～桃生豊里IC L=12.1km(4/4) 平成28年度開通予定
18	宮城	一般国道45号 三陸縦貫自動車道 三陸沿岸道路 (登米志津川道路) 	・改良工事 ・舗装工事 ・調査設計	・舗装工事 ・調査設計	調査設計、工事推進	調査設計、工事推進	調査設計、工事推進	調査設計、工事推進	調査設計、工事推進	調査設計、工事推進	<ul style="list-style-type: none"> ・登米東和IC ～(仮称)志津川IC L=11.1km(2/2) 平成27年度開通予定 ※開通時期検討中 <p>〔進捗状況〕 ・施工済の切土法面において変状対策が必要となり、残工事の工程等を検討の結果、開通時期が遅れる可能性がある</p>
19	宮城	一般国道45号 三陸縦貫自動車道 三陸沿岸道路 (南三陸道路) 	・用地買収 ・改良工事 ・橋梁工事 ・トンネル工事 ・調査設計	・用地買収 ・改良工事 ・橋梁工事 ・調査設計	調査設計、用地買収、工事推進	調査設計、用地買収、工事推進	調査設計、用地買収、工事推進	調査設計、用地買収、工事推進	調査設計、用地買収、工事推進	調査設計、用地買収、工事推進	<ul style="list-style-type: none"> ・(仮称)志津川IC ～(仮称)南三陸海岸IC L=3.0km(2/2) 平成28年度開通予定 ・(仮称)南三陸海岸IC ～(仮称)歌津IC L=4.2km(2/2) 平成29年度開通予定
20	宮城	一般国道45号 三陸縦貫自動車道 三陸沿岸道路 (歌津～本吉) 	・用地買収 ・改良工事 ・橋梁工事 ・調査設計	・用地買収 ・改良工事 ・橋梁工事 ・調査設計	調査設計、用地買収、工事推進	調査設計、用地買収、工事推進	調査設計、用地買収、工事推進	調査設計、用地買収、工事推進	調査設計、用地買収、工事推進	調査設計、用地買収、工事推進	<ul style="list-style-type: none"> ・(仮称)歌津IC ～(仮称)歌津北IC L=4.0km(2/2) 平成30年度開通予定 ・(仮称)歌津北IC ～(仮称)本吉IC L=8.0km(2/2) 着手後概ね10年程度を目指すものの、完成に向けた円滑な事業実施環境が整った段階で確定予定 <p>開通時期未定 (仮称)歌津北IC～(仮称)本吉IC</p>
21	宮城	一般国道45号 三陸縦貫自動車道 三陸沿岸道路 (本吉気仙沼道路) 	・用地買収 ・改良工事 ・調査設計	・用地買収 ・改良工事 ・調査設計	調査設計、用地買収、工事推進	調査設計、用地買収、工事推進	調査設計、用地買収、工事推進	調査設計、用地買収、工事推進	調査設計、用地買収、工事推進	調査設計、用地買収、工事推進	<ul style="list-style-type: none"> ・(仮称)大谷IC ～(仮称)気仙沼IC L=7.1km(2/4) 平成29年度開通予定








道路事業の進捗状況

番号	県名	事業名	平成26年度 事業内容	平成27年度 事業内容	H26	H27	H28	H29	H30	H31以降	備考
22	宮城	一般国道45号 三陸縦貫自動車道 三陸沿岸道路 (気仙沼～唐桑南) 	・用地買収 ・改良工事 ・橋梁工事 ・トンネル工事 ・調査設計	・用地買収 ・改良工事 ・橋梁工事 ・トンネル工事 ・調査設計							<ul style="list-style-type: none"> ・(仮称)気仙沼IC ～(仮称)気仙沼港IC L=1.7km(2/2) 平成31年度開通予定 ・(仮称)気仙沼港IC ～(仮称)唐桑南IC L=7.3km(2/2) 着手後概ね10年程度を目指すものの、完成に向けた円滑な事業実施環境が整った段階で確定予定
23	秋田	一般国道7号 日本海沿岸東北自動車道 鷹巣大館道路(Ⅱ期) 	・改良工事 ・橋梁工事 ・調査設計	・改良工事 ・橋梁工事 ・トンネル工事 ・調査設計							<p><進捗状況> ・切土区間の地質が脆く、施工中に法面が崩落する等、不確定要素があることから、追加対策が必要となった場合は工事工程に影響が生じる可能性がある</p> <ul style="list-style-type: none"> ・(仮称)鷹巣IC ～北秋田市栄 L=3.9km(2/4) 平成28年度開通予定 ・(仮称)あきた北空港IC ～(仮称)鷹巣IC L=1.7km(2/4) 平成29年度開通予定
24	秋田	一般国道7号 日本海沿岸東北自動車道 鷹巣大館道路 	・改良工事 ・調査設計	・改良工事 ・舗装工事 ・調査設計							<ul style="list-style-type: none"> ・北秋田市栄 ～二井田真中IC L=8.3km(2/4) 平成28年度開通予定
25	秋田	一般国道13号 東北中央自動車道 院内道路 	・改良工事 ・トンネル工事 ・舗装工事 ・調査設計	・改良工事 ・トンネル工事 ・舗装工事 ・調査設計							<ul style="list-style-type: none"> ・湯沢市上院内 ～湯沢市下院内 L=3.0km(2/2) 平成28年度開通予定
26	山形 福島	東北中央自動車道 福島～米沢 	・改良工事 ・橋梁工事 ・トンネル工事 ・舗装工事 ・調査設計	・改良工事 ・トンネル工事 ・舗装工事 ・調査設計							<ul style="list-style-type: none"> ・(仮称)福島JCT ～(仮称)大笹生IC L=1.9km(2/4) 平成28年度開通予定 ・(仮称)大笹生IC ～(仮称)米沢IC L=26.1km(2/4) 平成29年度開通予定
27	山形	東北中央自動車道 米沢～米沢北 	・用地買収 ・改良工事 ・橋梁工事 ・調査設計	・用地買収 ・改良工事 ・橋梁工事 ・舗装工事 ・調査設計							<ul style="list-style-type: none"> ・(仮称)米沢IC～米沢北IC L=9.0km(2/4) 平成29年度開通予定
28	山形	東北中央自動車道 東根～尾花沢 	・トンネル工事 ・改良工事 ・橋梁工事 ・調査設計	・トンネル工事 ・改良工事 ・橋梁工事 ・調査設計							<ul style="list-style-type: none"> ・(仮称)村山大石田IC ～尾花沢IC L=5.3km(2/4) 平成29年度開通予定 ・東根IC ～(仮称)村山大石田IC L=17.7km(2/4) 着手後概ね10年程度を目指すものの、完成に向けた円滑な事業実施環境が整った段階で確定予定






道路事業の進捗状況

番号	県名	事業名	平成26年度 事業内容	平成27年度 事業内容	H26	H27	H28	H29	H30	H31以降	備考
29	山形	一般国道47号 新庄酒田道路 新庄古口道路 	・改良工事 ・橋梁工事 ・調査設計	・改良工事 ・橋梁工事 ・舗装工事 ・調査設計	<p>〔進捗状況〕</p> <ul style="list-style-type: none"> 平成29年度開通予定区間において、地すべり地帯での切土施工を予定している区間があり、施工中での崩壊等、不確定要素があることから、追加対策が必要となった場合は工事工程に影響が生じる可能性がある <p>平成29年度開通予定 最上郡戸沢村津谷～最上郡戸沢村古口</p> <p>調査設計、工事推進</p> <p>開通時期未定 新庄市升形～最上郡戸沢村津谷</p>						<ul style="list-style-type: none"> 最上郡戸沢村津谷～最上郡戸沢村古口 L=2.2km(2/4) 平成29年度開通予定 新庄市升形～最上郡戸沢村津谷 L=6.0km(2/4) 着手後概ね10年程度を目指すものの、完成に向けた円滑な事業実施環境が整った段階で確定予定
30	山形	一般国道47号 新庄酒田道路 余目酒田道路 	・用地買収 ・改良工事 ・橋梁工事 ・舗装工事 ・調査設計	・用地買収 ・改良工事 ・橋梁工事 ・舗装工事 ・調査設計	<p>調査設計、用地買収 工事推進</p> <p>平成27年度開通予定 酒田市新堀～酒田市東町</p> <p>平成29年度開通予定 庄内町廻館～酒田市新堀</p>						<ul style="list-style-type: none"> 酒田市新堀～酒田市東町 L=5.9km(2/4) 平成27年度開通予定 庄内町廻館～酒田市新堀 L=6.8km(2/4) 平成29年度開通予定
31	福島	一般国道115号 東北中央自動車道 相馬福島道路 (相馬～相馬西) 	・用地買収 ・改良工事 ・橋梁工事 ・トンネル工事 ・調査設計	・用地買収 ・改良工事 ・橋梁工事 ・トンネル工事 ・調査設計	<p>調査設計、用地買収、工事推進</p> <p>平成30年度開通予定 相馬IC～(仮称)相馬西IC</p>						<ul style="list-style-type: none"> 相馬IC～(仮称)相馬西IC L=6.0km(2/2) 平成30年度開通予定
32	福島	一般国道115号 東北中央自動車道 相馬福島道路 (阿武隈東道路) 	・橋梁工事 ・トンネル工事 ・調査設計	・トンネル工事 ・調査設計	<p>調査設計、工事推進</p> <p>平成28年度開通予定 (仮称)相馬西IC～(仮称)阿武隈東IC</p>						<ul style="list-style-type: none"> (仮称)相馬西IC～(仮称)阿武隈東IC L=10.7km(2/2) 平成28年度開通予定
33	福島	一般国道115号 東北中央自動車道 相馬福島道路 (阿武隈東～阿武隈) 	・用地買収 ・改良工事 ・調査設計	・用地買収 ・改良工事 ・橋梁工事 ・調査設計	<p>調査設計、用地買収、工事推進</p> <p>平成29年度開通予定 (仮称)阿武隈東IC～(仮称)阿武隈IC</p>						<ul style="list-style-type: none"> (仮称)阿武隈東IC～(仮称)阿武隈IC L=5.0km(2/2) 平成29年度開通予定
34	福島	一般国道115号 東北中央自動車道 相馬福島道路 (霊山道路) 	・用地買収 ・改良工事 ・橋梁工事 ・トンネル工事 ・調査設計	・用地買収 ・改良工事 ・橋梁工事 ・トンネル工事 ・調査設計	<p>調査設計、用地買収、工事推進</p> <p>平成29年度開通予定 (仮称)阿武隈IC～(仮称)霊山IC</p>						<ul style="list-style-type: none"> (仮称)阿武隈IC～(仮称)霊山IC L=12.0km(2/2) 平成29年度開通予定

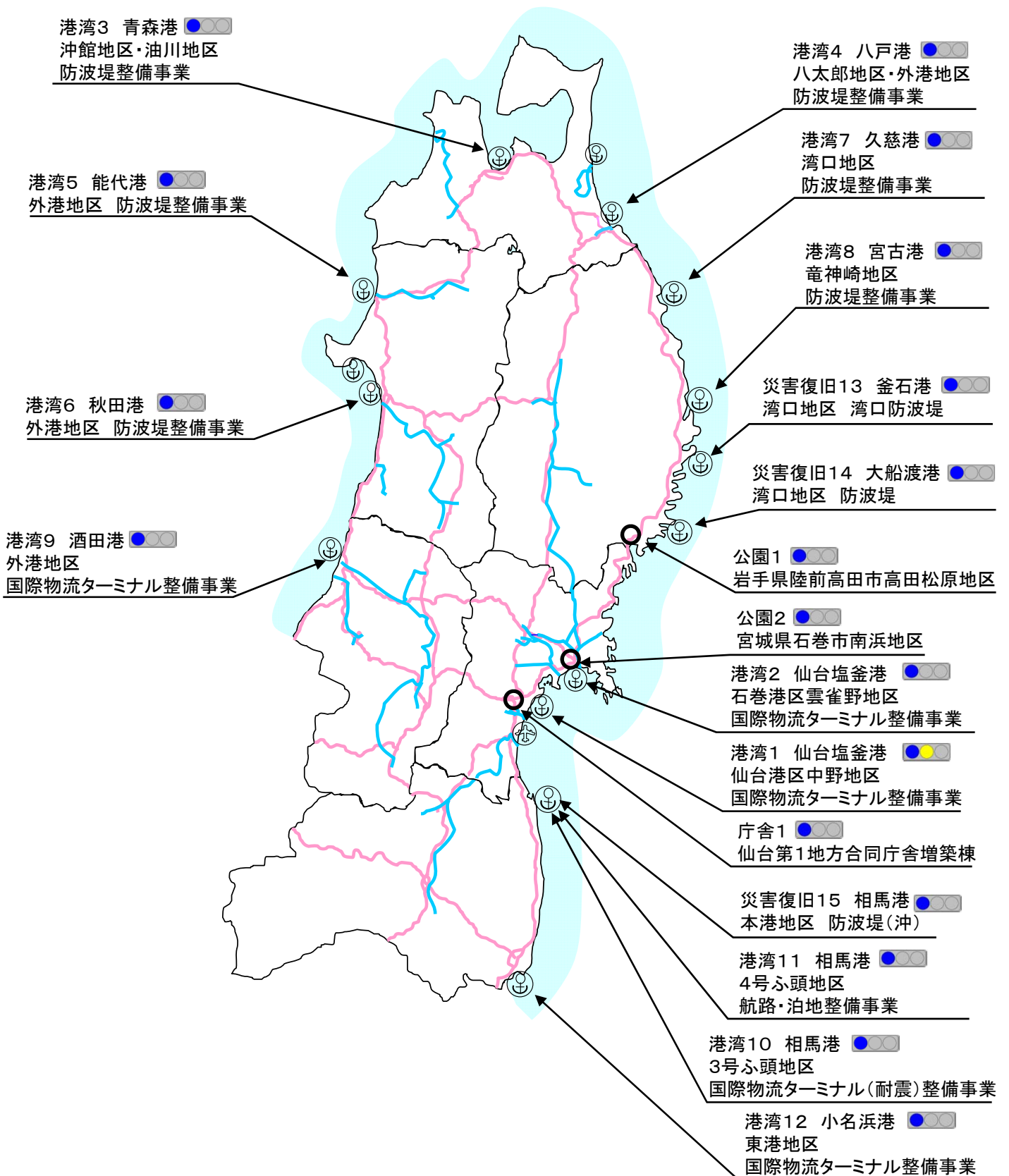
道路事業の進捗状況

番号	県名	事業名	平成26年度 事業内容	平成27年度 事業内容	H26	H27	H28	H29	H30	H31以降	備考
35	岩手	一般国道4号 盛岡北道路 	・用地買収 ・改良工事 ・橋梁工事 ・調査設計	・改良工事 ・舗装工事 ・橋梁工事	調査設計、工事推進						平成27年度開通予定 盛岡市厨川3丁目～滝沢市巣子 ・盛岡市厨川3丁目 ～滝沢市巣子 L=3.6km(4/4) 平成27年度開通予定
36	宮城	一般国道108号 花淵山バイパス 	・トンネル工事 ・舗装工事 ・調査設計	・舗装工事 ・調査設計	調査設計、工事推進						平成27年度開通予定 大崎市鳴子温泉古戸前～同鳴子温泉鬼首柏木原 ・大崎市鳴子温泉古戸前 ～同市鳴子温泉鬼首柏木原 L=6.4km(2/2) 平成27年度開通予定
37	宮城	一般国道4号 金ヶ瀬拡幅 	・用地買収 ・改良工事 ・調査設計	・用地買収 ・改良工事 ・舗装工事 ・調査設計	調査設計、用地買収、工事推進						平成30年度開通予定 蔵王町宮城内 L=1.6km(4/4) 平成30年度開通予定
38	宮城	一般国道4号 築館バイパス 	・用地買収 ・改良工事 ・調査設計	・用地買収 ・舗装工事 ・調査設計	調査設計、用地買収、工事推進						平成27年度開通予定 栗原市志波姫 開通時期未定 栗原市築館赤坂～外南沢 栗原市志波姫～築館 ・栗原市築館赤坂～外南沢 L=1.0km(2/4) 着手後概ね10年程度を目指すものの、完成に向けた円滑な事業実施環境が整った段階で確定予定 ・栗原市志波姫 L=0.7km(2/4) 平成27年度開通予定 ・栗原市志波姫～築館 L=2.2km(2/4) 着手後概ね10年程度を目指すものの、完成に向けた円滑な事業実施環境が整った段階で確定予定
39	宮城	一般国道45号 坂下拡幅 	・電線共同溝工事 ・調査設計	・舗装工事 ・調査設計	調査設計、工事推進						平成27年度開通予定 仙台市宮城野区原町苦竹地内 ・仙台市宮城野区原町苦竹地内 L=0.5km(4/4) 平成27年度開通予定
40	秋田	一般国道7号 下浜道路 	・用地買収 ・橋梁工事 ・調査設計	・用地買収 ・橋梁工事 ・改良工事 ・調査設計	調査設計、用地買収、工事推進						平成31年度開通予定 秋田市下浜羽川～秋田市浜田 ・秋田市下浜羽川 ～秋田市浜田 L=6.2km(2/4) 平成31年度開通予定
41	山形	一般国道112号 霞城改良 	・用地買収 ・改良工事 ・橋梁工事 ・調査設計	・用地買収 ・改良工事 ・橋梁工事 ・調査設計	調査設計、用地買収、工事推進						平成31年度開通予定 山形市旅籠町一丁目～山形市城北町一丁目 ・山形市旅籠町一丁目 ～山形市城北町一丁目 L=0.9km(4/4) 平成31年度開通予定









道路事業の進捗状況

番号	県名	事業名	平成26年度 事業内容	平成27年度 事業内容	H26	H27	H28	H29	H30	H31以降	備考
42	福島	一般国道4号 白河拡幅 	・改良工事 ・舗装工事 ・調査設計	・改良工事 ・舗装工事 ・調査設計	調査設計、工事推進		平成27年度開通予定 白河市六反山～白河市薄葉				・白河市六反山～白河市薄葉 L=0.3km(4/4) 平成27年度開通予定
43	福島	一般国道4号 鏡石拡幅 	・用地買収 ・改良工事 ・舗装工事 ・調査設計	・用地買収 ・舗装工事 ・調査設計	調査設計、用地買収、工事推進		開通時期未定 岩瀬郡鏡石町久来石～鏡石町中央		平成31年度開通予定 岩瀬郡鏡石町中央～鏡石町高久田		・岩瀬郡鏡石町久来石 ～鏡石町中央 L=2.2km(4/4) 着手後概ね10年程度を目指すものの、完成に向けた円滑な事業実施環境が整った段階で確定予定 ・岩瀬郡鏡石町中央 ～鏡石町高久田 L=2.3km(4/4) 平成31年度開通予定
44	福島	一般国道6号 常磐バイパス 	・改良工事 ・橋梁工事 ・舗装工事 ・調査設計	・改良工事 ・橋梁工事 ・舗装工事 ・調査設計	調査設計、工事推進		平成27年度開通予定 いわき市錦町雷 ～いわき市錦町中迎		平成29年度開通予定 いわき市勿来町四沢～いわき市錦町雷 いわき市平下荒川～いわき市平下神谷		・いわき市錦町雷 ～いわき市錦町中迎 L=1.4km(4/4) 平成27年度開通予定 ・いわき市勿来町四沢 ～いわき市錦町雷 L=0.8km(4/4) 平成29年度開通予定 ・いわき市平下荒川 ～いわき市平下神谷 L=6.0km(4/4) 平成29年度開通予定
45	福島	一般国道6号 久之浜バイパス 	・改良工事 ・調査設計	・改良工事 ・舗装工事 ・調査設計	調査設計、工事推進		平成27年度開通予定 いわき市四倉町字六丁目～久之浜町久之浜字連郷		<p>〔進捗状況〕 掘削中の切土法面において崩落が発生し、現在対策を実施しているが、今後の対策の範囲、工法等によっては、開通時期が遅れる可能性がある</p>		・いわき市四倉町字六丁目 ～久之浜町久之浜字連郷 L=3.7km(2/4) 平成27年度開通予定
46	福島	一般国道49号 平バイパス 	・用地買収 ・トンネル工事 ・調査設計	・トンネル工事 ・調査設計	調査設計、工事推進		平成28年度開通予定 いわき市平上荒川～いわき市内郷町御殿町				・いわき市平上荒川 ～いわき市内郷町御殿町 L=2.0km(4/4) 平成28年度開通予定








【港湾・災害復旧、国営追悼・祈念施設、営繕関係位置図】





港湾・災害復旧事業の進捗状況

番号	県名	事業名	平成26年度 事業内容	平成27年度 事業内容	H26	H27	H28	H29	H30	H31以降	備考
港湾 1	宮城	仙台塩釜港 仙台区中野地区 国際物流ターミナル整備事業 	・岸壁本体工	・岸壁本体工	工事推進 平成27年度完成予定 <進捗状況> ・本工事に係る関係者との調整等により、工事工程に影響が生じる可能性がある						【仙台区中野地区】 岸壁(-14m) L=280m 平成27年度完成予定
港湾 2	宮城	仙台塩釜港 石巻港区雲雀野地区 国際物流ターミナル整備事業 	・防波堤本体工	・防波堤本体工	工事推進						【石巻港区雲雀野地区】 防波堤(南) L=2,280m 平成32年度完成予定
港湾 3	青森	青森港 沖館地区・油川地区 防波堤整備事業 	・上部工	・防波堤本体工	工事推進 平成27年度完成予定						【沖館地区】 防波堤(東) L=1,700m 【油川地区】 防波堤(第一北) L=800m 平成27年度完成予定
港湾 4	青森	八戸港 八太郎地区・外港地区 防波堤整備事業 	・防波堤本体工	・防波堤本体工	工事推進 平成30年度完成予定						【外港地区】 防波堤(中央) L=2,320m 防波堤(第二中央) L=1,470m 平成30年度完成予定
港湾 5	秋田	能代港 外港地区 防波堤整備事業 	・防波堤本体工	・防波堤本体工	工事推進 平成30年度完成予定						【外港地区】 防波堤(第二北) L=280m 平成30年度完成予定 (事業評価監視委員会において事業期間H28年度からH30年度延長を公表)
港湾 6	秋田	秋田港 外港地区 防波堤整備事業 	・防波堤本体工	・防波堤本体工	工事推進						【外港地区】 防波堤(第二南) L=1,400m 平成35年度完成予定
港湾 7	岩手	久慈港 湾口地区 防波堤整備事業 	・防波堤本体工	・防波堤本体工	工事推進						【湾口地区】 防波堤 L=3,800m 平成40年度完成予定
港湾 8	岩手	宮古港 竜崎地区 防波堤整備事業 	・防波堤本体工	・防波堤本体工	工事推進 平成29年度完成予定						【竜崎地区】 防波堤 L=400m 平成29年度完成予定


港湾・災害復旧事業の進捗状況

番号	県名	事業名	平成26年度 事業内容	平成27年度 事業内容	H26	H27	H28	H29	H30	H31以降	備考
港湾 9	山形	酒田港 外港地区 国際物流ターミナル整備事業 	・上部工 ・消波工	・防波堤本体工	工事推進					→	【本港地区】 防波堤(南) L=1,000m 【北港地区】 防波堤(北)(第二) L=1,560m 【外港地区】 泊地(-14m) A=455,000m2 平成31年度完成予定
港湾 10	福島	相馬港 3号ふ頭地区 国際物流ターミナル(耐震)整備事業 	・防波堤本体工	・防波堤本体工	工事推進					→	【本港地区】 防波堤(沖) L=600m 平成32年度完成予定
港湾 11	福島	相馬港 4号ふ頭地区 航路・泊地整備事業 	・調査設計等	・浚渫工	工事推進					→	【4号ふ頭地区】 航路・泊地(-14m) A=221,000m2 平成27年度完成予定
港湾 12	福島	小名浜港 東港地区 国際物流ターミナル整備事業 	・岸壁本体工 ・橋梁下部・上部工	・岸壁本体工	工事推進					→	【東港地区】 岸壁(-18m)(耐震) L=370m 航路・泊地(-18m) A=780,000m2 臨港道路 L=1,805m 護岸(防波) L=618m 平成30年度完成予定
災害 復旧 13	岩手	釜石港 湾口地区 湾口防波堤 (災害復旧事業) 	・撤去工 ・防波堤本体工	・防波堤本体工	工事推進					→	【湾口地区】 湾口防波堤 L=1,960m 平成29年度完成予定
災害 復旧 14	岩手	大船渡港 湾口地区 防波堤 (災害復旧事業) 	・防波堤本体工	・防波堤本体工 ・上部工	工事推進					→	【湾口地区】 防波堤 L=668m 平成28年度完成予定
災害 復旧 15	福島	相馬港 本港地区 防波堤(沖) (災害復旧事業) 	・撤去工 ・防波堤本体工 ・上部工 ・消波工	・撤去工 ・防波堤本体工 ・上部工 ・消波工	工事推進					→	【本港地区】 防波堤(沖) L=2,730m 平成29年度完成予定

国営追悼・祈念施設(仮称)事業の進捗状況

番号	県名	事業名	平成26年度 事業内容	平成27年度 事業内容	H26	H27	H28	H29	H30	H31以降	備考
1	岩手	国営追悼・祈念施設(仮称) 岩手県陸前高田市高田松原地区 	・基本計画の 策定	・地質等調査 ・測量調査 ・基本設計	基本計画 の策定	事業着手 事業推進					平成27年度新規事業化 平成32年度を目途に整備
2	宮城	国営追悼・祈念施設(仮称) 宮城県石巻市南浜地区 	・基本計画の 策定	・地質等調査 ・測量調査 ・基本設計	基本計画 の策定	事業着手 事業推進					平成27年度新規事業化 平成32年度を目途に整備

営繕事業の進捗状況

番号	県名	事業名	平成26年度 事業内容	平成27年度 事業内容	H26	H27	H28	H29	H30	H31以降	備考
1	宮城	仙台第1地方合同庁舎増築棟 	・庁舎工事	・庁舎工事	工事推進						・鉄骨造 地上17階・地下2階 延べ床面積 約37,000㎡ 平成26年度予算を繰越して、 平成27年度完成予定

平成27年度完成予定
鉄骨造 地上17階・地下2階
延べ床面積 約37,000㎡