



水辺の施設点検を実施しました ～ 安全利用点検の結果 ～

国土交通省では毎年4月に北上川水系の水辺に親しむ施設を対象として、安全利用の観点から施設点検を行っています。

岩手県内の53箇所を対象に4月15日～22日に実施した安全利用点検では、14箇所では施設損傷等が確認されましたが、直ちに補修等の応急処置や立ち入り禁止等の措置を行いました。

明日からのゴールデンウィークを始めとして、アウトドア活動が活発になる時期ですが、水辺の利用には十分注意するようお願いいたします。

1. 点検趣旨

河川等においては、従来から巡視活動や施設点検を実施していますが、大勢の人が屋外で活動するゴールデンウィークを前に水辺の安全利用点検を実施しました。

河川等は本来、降雨による増水など、自然現象による危険性を持ち合わせていることから、利用に伴う危険は、利用者自らの責任により回避していただくことが必要となります。

2. 点検対象

今回の安全利用点検は、北上川上流の国土交通省管理区間内の河川、砂防施設及びダム（田瀬ダム・湯田ダム・四十四田ダム・御所ダム・胆沢ダム）における以下の箇所で行いました。

河川施設では、

- ①水辺プラザ等河川に親しむ利用を目的として施設を設置している区域。
- ②日常、人の集まりやすい場所にある水門・樋門等の河川管理施設。

ダム施設では、

- ①ダム管理区内において湖畔の水辺に親しむことを目的として、施設を整備した区域及び水辺に親しむ等の利用者が日常的に見られる区域。

砂防施設では、

- ①水辺に親しむ利用等を目的として、砂防施設の周辺区域及び水辺に親しむ利用等が予想される区域。

3. 点検結果

点検実施結果の概要についてお知らせします。

	全点検 箇所数	直ちに処置した 箇所数	一部立ち入り禁止等の 応急的措置をした箇所数	利用不可能な 箇所数	利用者の自己責任において 通常の利用が可能な箇所数
河川	23	(6)	(1)	0	23
砂防	3	(2)	(1)	0	3
ダム	27	(4)	(2)	0	27
合計	53	(12)	(4)	0	53

- ・点検結果に基づき立ち入り禁止等の処置を施した箇所の詳細は別表のとおりです。
- ・上記の立ち入り禁止等の応急的処置を施した箇所の利用にあたっては、十分ご注意願います。

4. 今後の対応

一部立ち入り禁止等の応急的な措置を実施した箇所については、さらに詳細な点検・検討を行い、必要な対策を実施します。

〈発表記者会：東北専門記者会、岩手県政記者クラブ、花巻記者クラブ、北上記者クラブ、奥州市政記者クラブ、一関市政記者クラブ〉

問い合わせ先
【河川・砂防】国土交通省岩手河川国道事務所 【河川】河川管理課長 田中 隆俊 (直通：019-624-3281) 【砂防】建設監督官 重茂 和志 (直通：019-624-3166)
【ダム】国土交通省北上川ダム統合管理事務所 (Tel:019-643-7971) 管理第一課長 田中 誠 (内 331)

点検結果一覧表

【岩手河川国道事務所(河川、砂防)】

No.	出張所等名	河川名	点検箇所	点検結果	点検実施日
1	盛岡出張所	中津川	河川公園【中の橋上下流】 (盛岡市内丸地先)	・異常なし	4月20日
2		北上川	盛岡水辺プラザ【中津川・北上川合流地点】 (盛岡市大沢川原地先)	・異常なし	
3		北上川	河川公園【南大橋付近】 (盛岡市東仙北地先)	・異常なし	
4		北上川	盛岡市水辺プラザ【都南大橋付近】 (盛岡市向中野地先)	・異常なし	
5		北上川	石鳥谷水辺プラザ【大正橋付近】 (石鳥谷町好地地先)	・異常なし	
6		北上川	紫波水辺プラザ【紫波橋付近】 (紫波町桜町下川原地先)	・異常なし	
7	水沢出張所	北上川	水沢水辺プラザ【藤橋付近】 (奥州市水沢区姉体地先)	・異常なし	4月21日
8		北上川	河川公園【藤橋下流】 (奥州市水沢区鶴城地先)	・異常なし	
9		北上川	河川公園【大曲橋上流】 (奥州市前沢区白山地先)	・鉄筋が地面から突出した状況(4/21撤去済)	
10		北上川	江刺北上川水辺の楽校【桜木橋上流】 (奥州市江刺区下河原地先)	・立木の枝折れ(4/22撤去済)	4月20日
11		北上川	北上水辺プラザ【展勝地付近】 (北上市立花地先)	・防護柵の損傷(4/21立ち入り禁止措置を実施) ・船着場一部陥没(4/21土砂を充填)	
12		猿ヶ石川	町井水辺プラザ【東和大橋左岸付近】 (花巻市東和町町井地先)	・通行規制看板のぐらつき(4/21補修済)	
13		猿ヶ石川	南成島水辺プラザ【毘沙門橋左岸付近】 (花巻市東和町南成島地先)	・異常なし	
14	北上川	花巻水辺プラザ【イギリス海岸付近】 (花巻市下小舟渡地先)	・異常なし		
15	北上川	河川公園【朝日橋付近】 (花巻市里川口地先)	・異常なし		
16	北上川	船着場【花巻南大橋付近】 (花巻市東十二丁目地先)	・異常なし		
17	北上川	低水護岸【珊瑚橋下流右岸】 (北上市川岸地先)	・異常なし		
18	一関出張所	北上川	川崎水辺プラザ (一関市川崎町薄衣)	・侵入規制ロープの緩み(4/24緩み補修)	4月22日
19		北上川	川崎防災ステーション船着場 (一関市川崎町薄衣)	・異常なし	
20		北上川	一関遊水地展望台 (一関市舞川)	・看板、休憩テーブルの破損(4/22撤去済)	
21		磐井川	一関水辺プラザ (一関市狐禅寺)	・侵入規制ロープの緩み(4/23緩み補修済)	
22		磐井川	磐井川緑地 (一関市青葉一丁目)	・異常なし	
23		北上川	平泉水辺プラザ (西磐井郡平泉町平泉)	・異常なし	
24	砂防	葛根田川	葛根田第1砂防えん堤【玄武風柳亭付近】 (雫石町長山地内)	・異常なし	4月21日
25		松川	西根床固工群【岩手山焼走り国際交流村付近】 (八幡平市平笠地内)	・異常なし	
26		松川	松川第1砂防えん堤 (八幡平市松尾寄木地内)	・四阿が傾いた状況(4月23日に立ち入り禁止措置を実施)	

点検及び対応状況写真【1/4】

【岩手河川国道事務所（河川・砂防）】

【河川公園（大曲橋上流右岸）】
高水敷の地面から鉄筋が突出し危険な状況
4/21に鉄筋を撤去



【江刺北上川水辺の楽校（桜木橋上流左岸）】
立看板判読不能
4/22立看板を再設置



【江刺北上川水辺の楽校（桜木橋上流左岸）】
立木の枝折れ
4/22折れた枝を撤去



点検及び対応状況写真【3/4】

【岩手河川国道事務所（河川・砂防）】

【町井水辺プラザ（東和大橋左岸付近）】
織用ブロックから金属が突出
4/21に金属を撤去



【川崎水辺プラザ】
侵入規制ロープの緩み
4/24にロープの緩みを補修



【一関遊水地展望台】
看板、休憩テーブルの破損
4/22に看板、休憩テーブルを撤去



点検及び対応状況写真【2/4】

【岩手河川国道事務所（河川・砂防）】

【北上水辺プラザ（展勝地付近）】
防護柵の損傷
4/21にバリケードを設置



【北上水辺プラザ（展勝地付近）】
船着場の一部陥没
4/21に土砂を充填



【町井水辺プラザ（東和大橋左岸付近）】
通行規制看板の固定が不十分
4/21に再固定



点検及び対応状況写真【4/4】

【岩手河川国道事務所（河川・砂防）】

【一関水辺プラザ】
侵入規制ロープの緩み
4/23にロープの緩みを補修



【松川第1砂防えん堤】
四阿（あずまや）の梁が損傷し傾いた状況
4/23にロープを張り立ち入り規制



点検結果一覧表

【北上川ダム統合管理事務所(ダム)】

No.	ダム名	点検箇所	点検結果	点検実施日
1	四十四田ダム	柳平水辺公園【岩姫橋上流左岸】	・倒木の可能性があり、危険な状況(4/21 伐採処理済) ・木枝に蜂の巣(4/21 撤去済) ・階段から小木が生えており、つまづく可能性(4/21 撤去済)	4月17日
2		松園水辺公園(遊歩道含む)【貯水池左岸】	・遊歩道に倒木が倒れかかっている状況(4/21 撤去済) ・樹木の枝が木柵を越えて広場に張り出している(4/21 撤去済)	
3		ダムサイト地区【四十四田ダム左岸】	・異常なし	
27	御所ダム	御所ダム管理所構内	・異常なし	4月21日
28		塩ヶ森水辺園地	・異常なし	
29		のりもの広場	・異常なし	
30		町場園地	・異常なし	
31		つなぎ多目的運動場	・異常なし	
32		県営漕艇場(除園地)	・異常なし	
33		南園地	・異常なし	
19	湯田ダム	錦秋湖大石公園	・異常なし	4月16日
20		廻戸釣り公園	・積雪のため、進入不可【点検未実施】	
21		錦秋湖川尻総合公園	・桟橋のぐらつき(開園前(6月30日)までに補修予定) ・4月24日まで立ち入り禁止措置	
22		川尻公園(川尻小公園)	・転落防止柵の損傷(4/21転落防止柵再設置)	
23		焼地台公園	・異常なし	
24		湯本湖畔公園	・異常なし	
12	田瀬ダム	柏木平地区【河川公園】 (遠野市宮守町地先)	・釘の飛び出しが確認された箇所有り (4/24 使用禁止明示、4/30 釘の養生等補修)	4月16日
13		向田瀬地区【ヨットハーバー】 (花巻市東和町田瀬地先)	・異常なし	
14		白土地区【旧あやめ園】 (花巻市東和町田瀬地先)	・異常なし	
15		白土地区【親水公園】 (花巻市東和町田瀬地先)	・異常なし	
16		横峰地区【釣り公園】 (花巻市東和町田瀬地先)	・異常なし	
17		横峰地区【オートキャンプ場】 (花巻市東和町田瀬地先)	・異常なし	
18	横峰地区【ふれあいランド】 (花巻市東和町田瀬地先)	・異常なし		
19	胆沢ダム	胆沢ダム管理支所1階 及び 胆沢ダム堤体天端	・天端橋に設置されている注意喚起の看板の損傷	4月15日
20		奥州湖眺望台	・異常なし	
21		石淵広場	・異常なし	
22		おろせ広場	・異常なし	

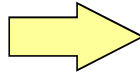
点検及び対応状況写真

【北上川ダム統合管理事務所（四十四田ダム）】

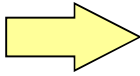
【柳平水辺公園(岩姫橋上流左岸)】
盛岡市都市整備部公園みどり課と合同点検を実施



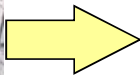
【柳平水辺公園(岩姫橋上流左岸)】
倒木の可能性があり、危険な状況
4/21 伐採処理済



【柳平水辺公園(岩姫橋上流左岸)】
木枝に蜂の巣
4/21 蜂の巣を撤去済



【松園水辺公園(貯水池左岸)】
遊歩道に倒木が倒れかかっている状況
4/21 撤去済



点検及び対応状況写真

【北上川ダム統合管理事務所（御所ダム）】

関係8団体（安庭小学校、御所湖の清流を守る会、岩手県、盛岡市、雫石町、御所湖広域公園艇庫、御所湖広域公園管理事務所、NPO法人北上川流域連携交流会）で合同点検を実施。改善を要する危険箇所は発見されなかつ

【御所ダム構内】



【塩ヶ森水辺公園】



【のりもの広場】



【町場園地】



【除園地（つなぎ多目的運動場、県営漕艇場）】



【南園地】



点検及び対応状況写真

【北上川ダム統合管理事務所（湯田ダム）】

錦秋湖川尻総合公園

■ 棧橋のぐらつき（開園前までに占有者が補修）



占有者・公園管理者（西和賀町）
とで合同点検を実施



【施工前】足場板のぐらつき



4/24までに立ち入り禁止措置

立ち入り禁



開園前（6月末）までに補修予定

錦秋湖川尻公園

■ 転落防止柵の損傷（4/22補修済み）



占有者・公園管理者（西和賀町）とで
合同点検を実施



【施工前】転落防止柵の損傷



【施工後】転落防止柵の再設置

点検及び対応状況写真

【北上川ダム統合管理事務所（田瀬ダム）】

占有者・公園管理者とで合同点検を実施
（柏木平地区【河川公園】での合同点検の様



不具合等状況（柏木平地区【河川公園】）

・釘の飛び出しを確認：使用禁止措置
（管理者から保有者（漁協）に連絡し、ブルーシートを被せる等の対応を実施するよう指導
（GW前までに対応予定））



点検状況写真

【北上川ダム統合管理事務所（胆沢ダム）】

【胆沢ダム堤体天端（奥州市政策企画課との点検実施状況）】



【点検結果に伴う是正状況（天端橋梁注意喚起看板）】

是正前



是正後

