

## 洋野町文化祭でパネル展を開催します ～復興道路の工事進捗状況～

復興道路・復興支援道路は、震災復興のリーディングプロジェクトとして1日も早い完成を目指し、従来にないスピードで事業を進めているところです。

このたび、地域の皆様に復興道路の整備が着実に進んでいることを実感していただくために、洋野町文化祭にあわせて復興道路工事進捗状況のパネル展を開催します。

- 展示日時 : 平成26年11月1日(土) 9:00 から  
平成26年11月3日(月) 15:00 まで
- 展示場所 : 洋野町民文化会館 セシリアホール
- 展示内容 : 復興道路(三陸沿岸道路「洋野階上道路(侍浜～階上)」)の概要、進捗状況、整備効果についてまとめたパネルと工区だより
- 備考 : どなたでも無料でご覧いただけます  
是非ご覧になってください

《発表記者會：岩手県政記者クラブ、久慈報道機関各社、宮古記者クラブ、東北専門記者會》

### 問い合わせ先

#### 【パネル展に関する問い合わせ】

洋野町建設課 復興道路整備支援室


室長 山道 悦男 (内線271) 電話0194-65-5921 (直通)

#### 【復興道路の進捗状況に関する問い合わせ】

国土交通省 東北地方整備局 三陸国道事務所

副所長 戸嶋 守 (内線204) 電話0193-62-1711 (代表)

調査第一課長 成田 信太郎 (内線451)

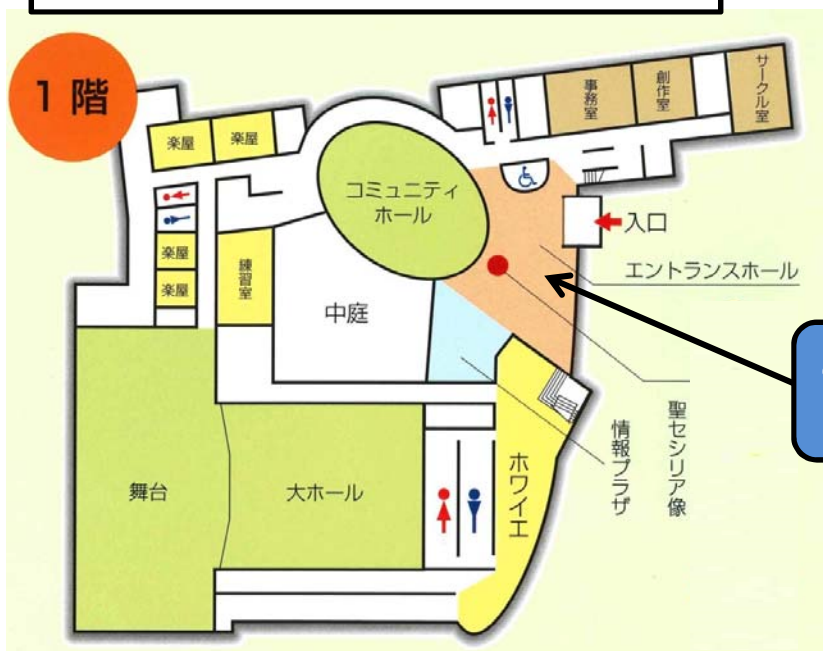
(復興道路・復興支援道路については、で検索できます)

# 洋野町民文化会館 セシリアホール 位置図



至久慈市

## 洋野町民文化会館セシリアホール



こちらでパネル展を開催します

# 復興道路・復興支援道路

地域の未来と人の暮らしを結ぶ道

## 三陸沿岸道路『洋野階上道路』パネル展

三陸沿岸道路（復興道路）、宮古・盛岡横断道路（復興支援道路）は、震災復興のリーディングプロジェクトとして1日も早い完成を目指し、従来にないスピードで事業を進めています。

この度、地域の皆様に、三陸沿岸道路「洋野階上道路」の整備が着実に進んでいる事を実感していただくため、「洋野町文化祭」において工事進捗状況のパネル展を開催することとしました。

### ※三陸沿岸道路とは

宮城、岩手、青森の各県の太平洋沿岸を結ぶ延長359kmの自動車専用道路です。宮城県仙台市から青森県八戸市までを高規格道路ネットワークで結ぶことで、各都市間の連絡時間短縮による地域間交流の活性化や、流通効率化による地場産業の復興支援、救急医療施設へのより迅速な搬送による安心な暮らしのほか、災害時の緊急輸送路としての機能などが期待されています。

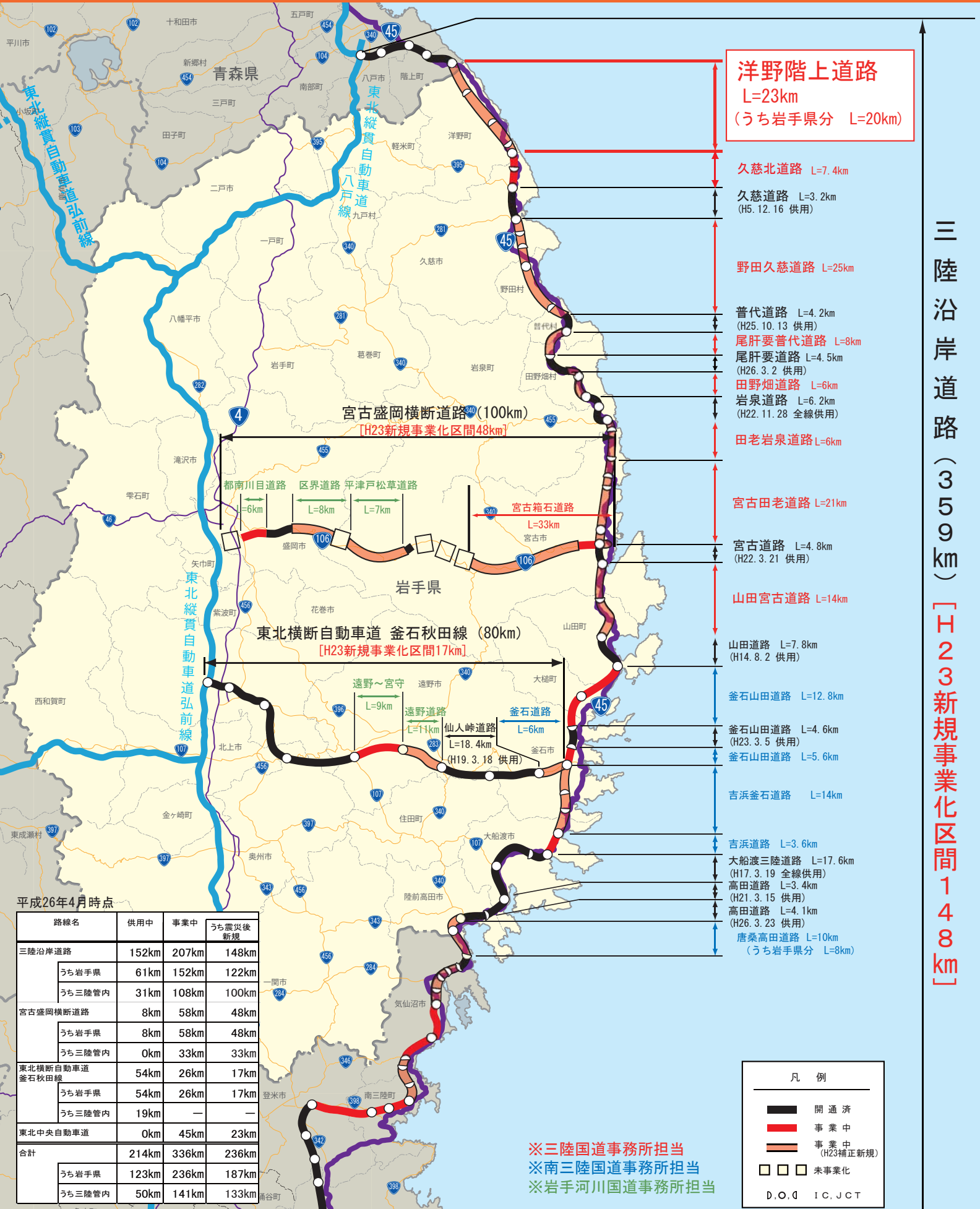
### ※復興道路・復興支援道路とは

平成23年3月11日に発生した有史以来の巨大地震が引き起こした東日本大震災は、直接の被災地である東北地方と一部関東のみならず日本中を巻き込み、さらに世界にも影響を与える未曾有の大災害となりました。

平成23年11月21日に第三次補正予算が成立し、三陸沿岸道路(三陸縦貫自動車道、三陸北縦貫道路、八戸・久慈自動車道)が「復興道路」として、また、宮古盛岡横断道路(宮古～盛岡)、東北横断自動車道釜石秋田線(釜石～花巻)、東北中央自動車道(相馬～福島)が「復興支援道路」として、新たに224kmが事業化されました。



# 岩手県内の復興道路・復興支援道路の概要



**洋野階上道路**  
L=23km  
(うち岩手県分 L=20km)

久慈北道路 L=7.4km

久慈道路 L=3.2km  
(H5.12.16 供用)

野田久慈道路 L=25km

普代道路 L=4.2km  
(H25.10.13 供用)

尾肝要普代道路 L=8km

尾肝要道路 L=4.5km  
(H26.3.2 供用)

田野畑道路 L=6km

岩泉道路 L=6.2km  
(H22.11.28 全線供用)

田老岩泉道路 L=6km

宮古田老道路 L=21km

宮古道路 L=4.8km  
(H22.3.21 供用)

山田宮古道路 L=14km

山田道路 L=7.8km  
(H14.8.2 供用)

釜石山田道路 L=12.8km

釜石山田道路 L=4.6km  
(H23.3.5 供用)

釜石山田道路 L=5.6km

吉浜釜石道路 L=14km

吉浜道路 L=3.6km

大船渡三陸道路 L=17.6km  
(H17.3.19 全線供用)

高田道路 L=3.4km  
(H21.3.15 供用)

高田道路 L=4.1km  
(H26.3.23 供用)

唐桑高田道路 L=10km  
(うち岩手県分 L=8km)

宮古盛岡横断道路<sup>340</sup>(100km)  
[H23新規事業化区間48km]

東北横断自動車道 釜石秋田線 (80km)  
[H23新規事業化区間17km]

平成26年4月時点

路線名	供用中	事業中	うち震災後新規
三陸沿岸道路	152km	207km	148km
うち岩手県	61km	152km	122km
うち三陸管内	31km	108km	100km
宮古盛岡横断道路	8km	58km	48km
うち岩手県	8km	58km	48km
うち三陸管内	0km	33km	33km
東北横断自動車道 釜石秋田線	54km	26km	17km
うち岩手県	54km	26km	17km
うち三陸管内	19km	—	—
東北中央自動車道	0km	45km	23km
合計	214km	336km	236km
うち岩手県	123km	236km	187km
うち三陸管内	50km	141km	133km

凡例

- 開通済
- 事業中
- 事業中 (H23補正新規)
- □ □ 未事業化
- D, O, D I, C, J, C, T

※三陸国道事務所担当  
 ※南三陸国道事務所担当  
 ※岩手河川国道事務所担当

三陸沿岸道路 (359 km) [H23新規事業化区間148 km]

# 洋野階上道路（侍浜～階上） L = 23 km

## 路線概要

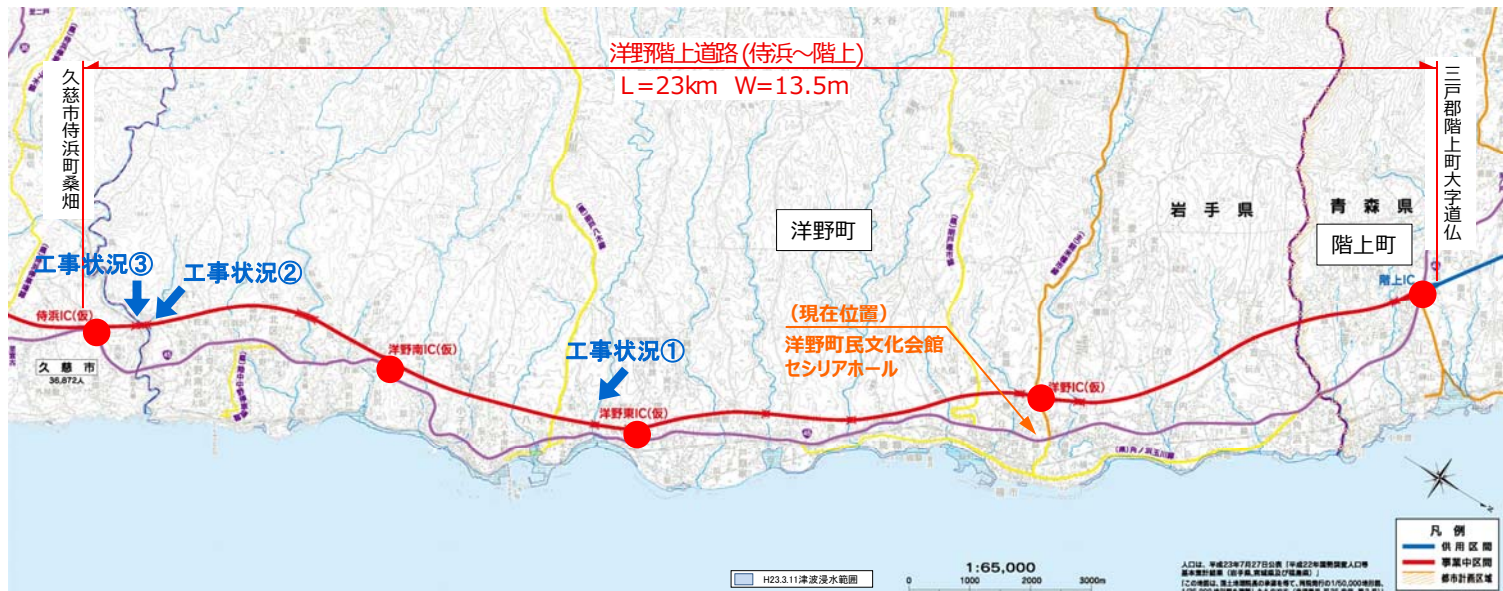
三陸沿岸道路「洋野階上道路(侍浜～階上)」は、青森県階上町から久慈市侍浜町を結ぶ約23kmの自動車専用道路です。

現道の線形不良区間を回避し、走行性が向上するとともに、所要時間の短縮により救援物資の輸送拠点となる三沢空港(青森県)と久慈市間のアクセス性向上、救急医療施設への速達性向上等の効果が期待されます。

平成26年度は、用地買収等を進め、改良工事、橋梁工事を実施予定です。

## 計画諸元


洋野階上道路 (侍浜～階上)	
起 点	青森県三戸郡階上町大字道仏
終 点	岩手県久慈市侍浜町桑畑
延 長	23km
幅 員	2車線 13.5m
構造規格	第1種第3級
設計速度	80km/h



## 国道45号 洋野階上道路（侍浜～階上）

復興道路

### ■ 事業の進捗率【岩手県内区間】（H26年8月末現在）



※ 埋蔵文化財調査完了率は対象面積のうち試掘調査が完了した割合  
 ※ 用地進捗率は面積ベースで算出  
 ※ 工事着手率は計画済延長のうち現地に着手したIC間延長の割合

### ■ 工事の状況

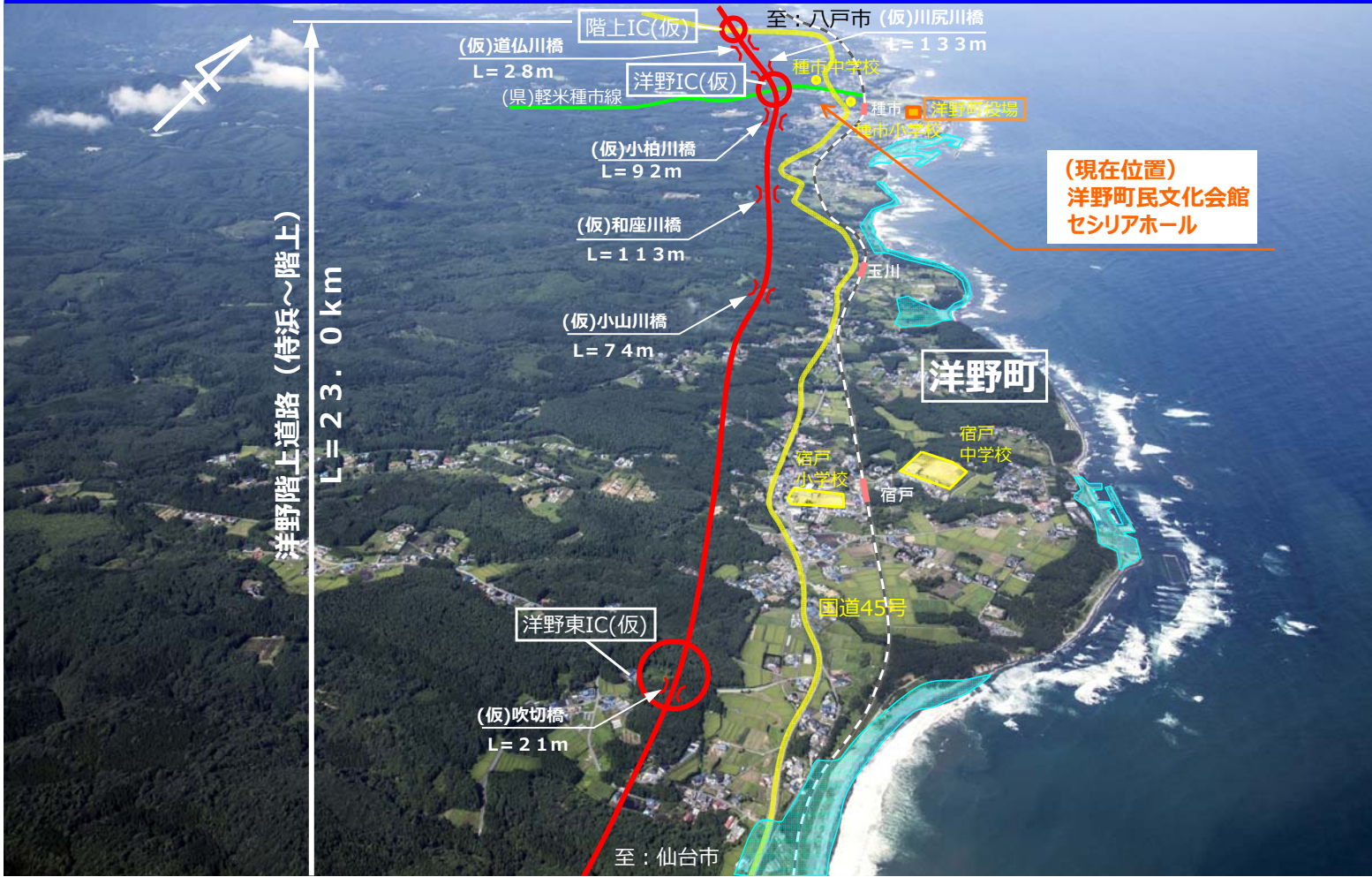
着手時

現在の状況

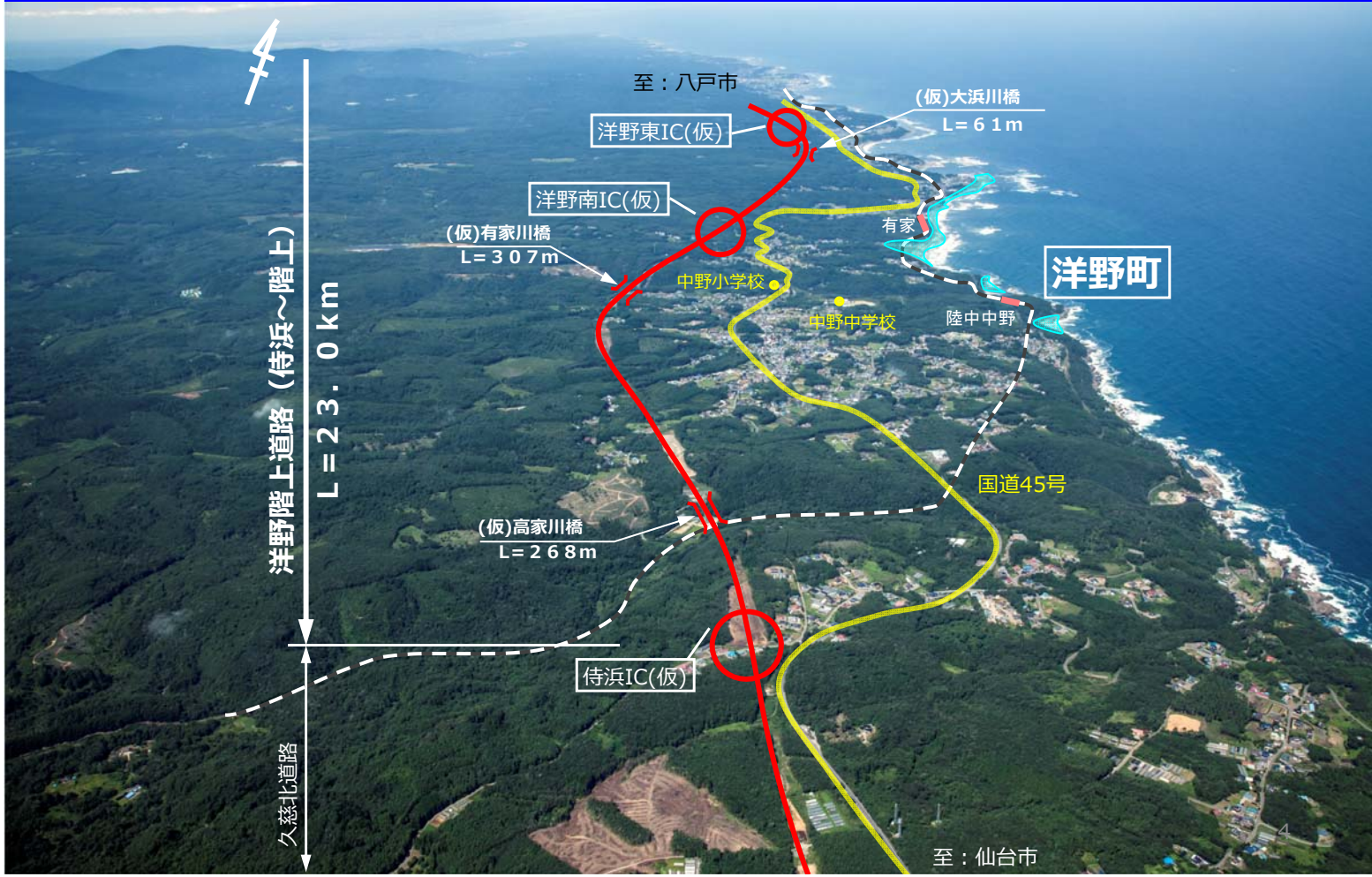




# 洋野階上道路（侍浜～階上）（1 / 2）



# 洋野階上道路（侍浜～階上）（2 / 2）

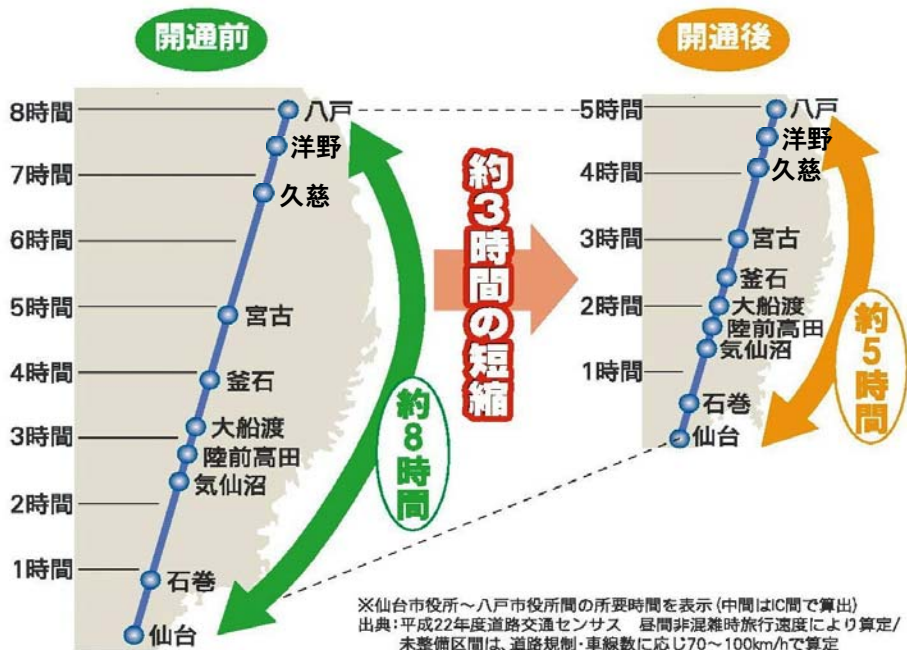




# 整備効果① 都市間の移動時間が大幅に短縮

- 三陸沿岸地域は内陸部に比べ移動距離に対する所要時間が長い
- 三陸沿岸道路の整備により、宮古市～仙台市間で約 2 時間短縮、宮古市～八戸市間で約 1 時間短縮

▼三陸沿岸道路整備による所要時間の変化



【宮古～八戸間】

現在 **約3時間**

↓

整備後 **約2時間**

**約1時間の短縮**

【宮古～仙台間】

現在 **約5時間**

↓

整備後 **約3時間**

**約2時間の短縮**

# 整備効果② 津波浸水区域を回避し、緊急輸送道路の信頼性を確保

- 東日本大震災では、津波被害により国道45号等の幹線道路の一部が被災し、多くの箇所で通行止が発生
- 洋野階上道路は、大規模災害時でも寸断されない強靱で信頼性の高い道路ネットワークを形成

▼緊急輸送路としての経路

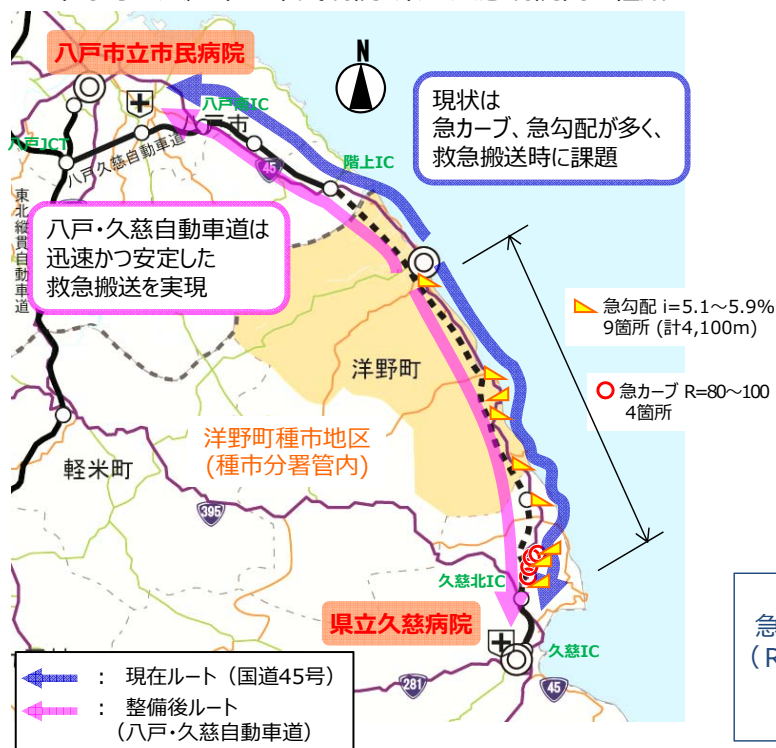


▲写真① 東日本大震災での津波浸水区域の通行止 (国道45号 洋野町八木地区)

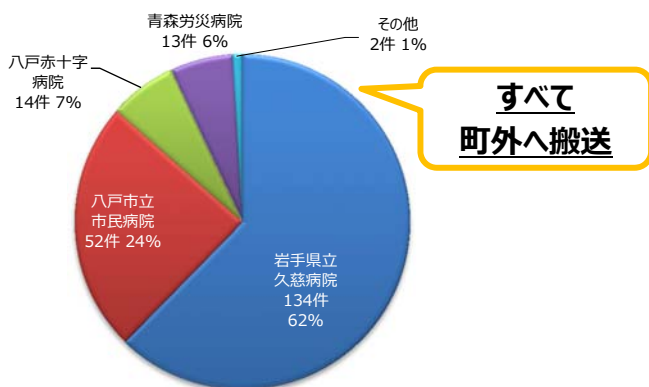
# 整備効果③ 迅速で安定した救急搬送で、安全・安心な住民生活に寄与

- 洋野町内には救急医療施設が無いいためすべて町外へ搬送されるが、国道45号には急カーブや急勾配が多く、救急搬送時に大きな課題
- 八戸・久慈自動車道の整備により、迅速かつ安定した救急搬送を実現し、安全安心な住民生活に寄与

## ▼洋野町～八戸市立市民病院・県立久慈病院間の経路

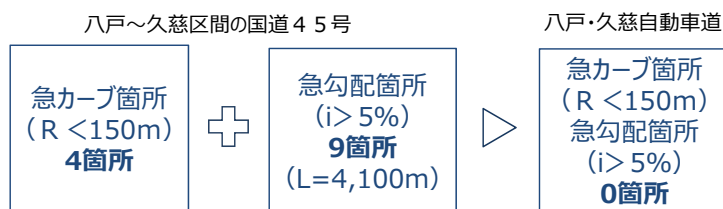


## ▼種市分署の救急搬送実績



出典：H25搬送実績 久慈広域連合消防本部ヒアリング

## ▼交通隘路の変化



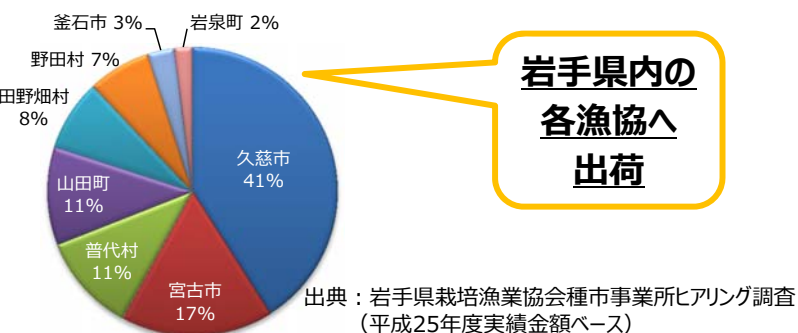
# 整備効果④ 主要産物の輸送効率化で産業振興を支援

- 洋野町では県内で唯一、ウニ種苗生産を行っている養殖施設があり、三陸沿岸各地へ出荷
- 八戸・久慈自動車道の整備により、鮮度向上や稚ウニの生存率向上が図られ、地場産業の復興を支援

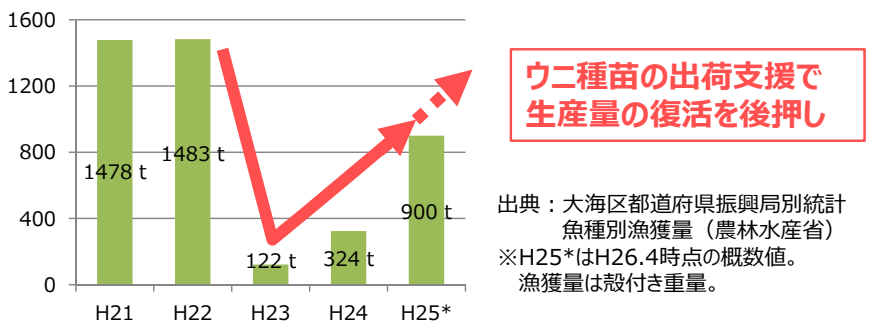
## ▼ウニ種苗の出荷経路



## ▼ウニ種苗の洋野町外出荷方面



## ▼岩手県内のウニ漁獲量推移





# 整備効果⑤ 新たな観光ルートの誕生で観光振興に寄与

- 三陸沿岸地域は、ジオパーク、復興国立公園に指定され、魅力的な観光資源が数多く点在
- 三陸沿岸道路の整備で、高規格道路ネットワークによる広域周遊ルートが形成され、地域の観光振興に寄与

### 内陸の観光地



八幡平（八幡平市）  
入込客数186万人/年



遠野盆地（遠野市）  
入込客数154万人/年



展勝地（北上市）  
入込客数77万人/年

世界遺産 平泉（平泉町）  
入込客数208万人/年



中尊寺



毛越寺



三陸ジオパーク  
H25年9月24日  
日本ジオパーク認定

青森県	八戸市 階上町
岩手県	沿岸13市町村 住田町
宮城県	気仙沼市

種市海浜公園  
小袖海岸  
北山崎  
浄土ヶ浜  
船越半島大釜崎  
龍泉洞  
岩手県  
八幡平  
遠野盆地  
展勝地  
世界遺産 平泉  
碓石海岸

※資料：平成21年  
岩手県観光統計概要

### 三陸ジオパーク

種市海浜公園  
(洋野町)



北山崎  
(田野畑村)



龍泉洞  
(岩泉町)



### 三陸復興国立公園

小袖海岸  
(久慈市)



浄土ヶ浜  
(宮古市)



船越半島大釜崎  
(山田町)



## 工事中の現場を見学しませんか？

三陸国道事務所の事業をより一層知って頂くため、普段は立ち入ることが出来ない工事現場の見学を受け付けています。



- 担当者が現場にて工事内容を説明いたします。
- 町内会、会社、学校など各種団体単位でお申し込み下さい。
- 見学は無料ですが、現場までの交通費、傷害保険加入料などはお申し込みされる方が、ご負担下さい。
- 見学時間帯は平日の9時から17時までお願いいたします。
- 詳しくは下記までお問い合わせ下さい。



### お申し込み・お問い合わせ先

三陸国道事務所 総務課（地域づくり担当）

TEL. 0193-71-1711

FAX. 0193-71-1734

メール: [sanriku@thr.mlit.go.jp](mailto:sanriku@thr.mlit.go.jp)