

平成26年10月 17日  
国土交通省 東北地方整備局  
酒田河川国道事務所

## 最上川・立谷沢川合流箇所 清川かわまちづくり竣工式を開催します

最上川・立谷沢川合流点の庄内町清川地区において、地域の風土を活かした水辺空間の創出として整備してきた、清川かわまちづくり事業の竣工式を開催いたしますので、お知らせします。

※「かわまちづくり」は地域の景観、歴史、文化等の河川が有する地域の魅力という「資源」や地域の創出としての「知恵」を生かした水辺を整備し、地域の賑わいの創出を図ることを目的としています。

### 1. 日時

平成26年10月19日（日）8時30分～9時10分

### 2. 場所

山形県東田川郡庄内町清川かわまちづくり公園  
（最上川水系最上川・立谷沢川合流箇所右岸  
荒天の場合：清川公民館）

### 3. 主催

庄内町・国土交通省東北地方整備局酒田河川国道事務所

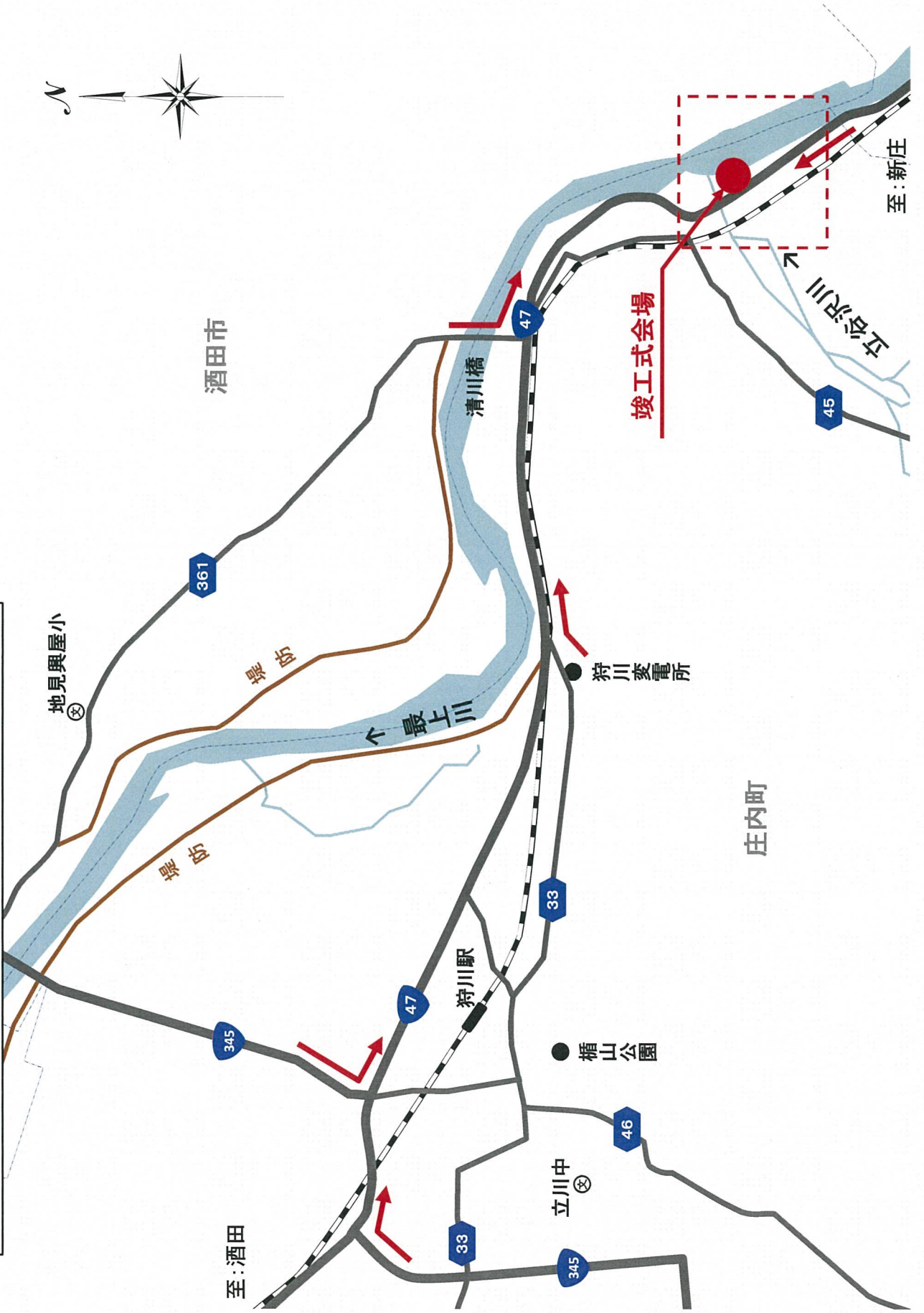
会場までは国道47号を通行致しますので、現地の交通誘導員の指示に従い注意して通行をお願いします。

〈発表記者会：酒田記者クラブ、鶴岡記者会、エフエム山形、酒田エフエム、(株)コミュニティ新聞社〉

### 問い合わせ先

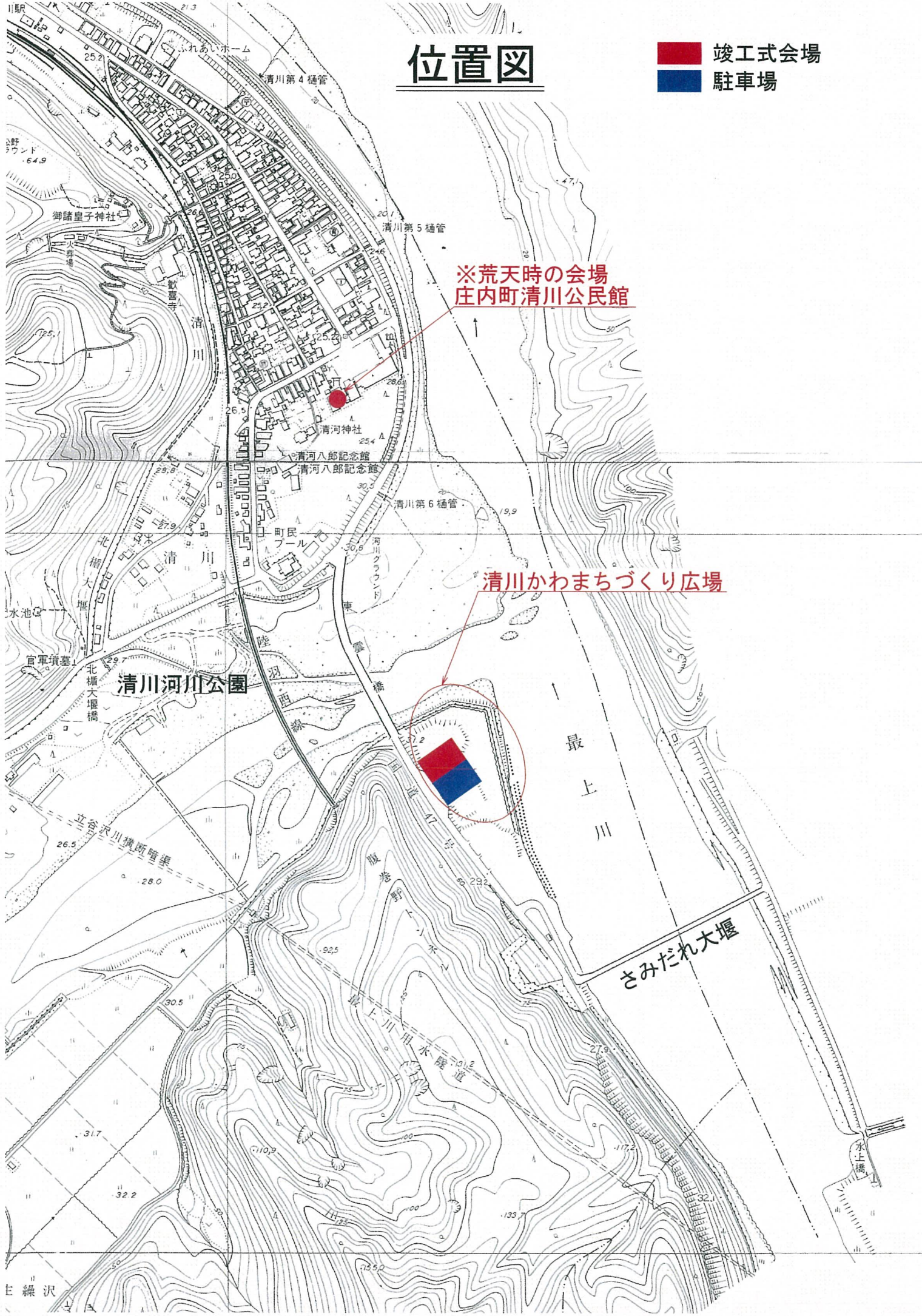
国土交通省 東北地方整備局 酒田河川国道事務所  
〒998-0011 酒田市上安町1-2-1  
TEL 0234-27-3331（代表）  
副所長（河川） 森 禎一（内線204）  
工務第一課長 村上 昌宏（内線311）

# 清川かわまちづくり竣工式会場 案内図



# 位置図

竣工式会場  
駐車場



※荒天時の会場  
庄内町清川公民館

清川かわまちづくり広場

清川河川公園

最上川

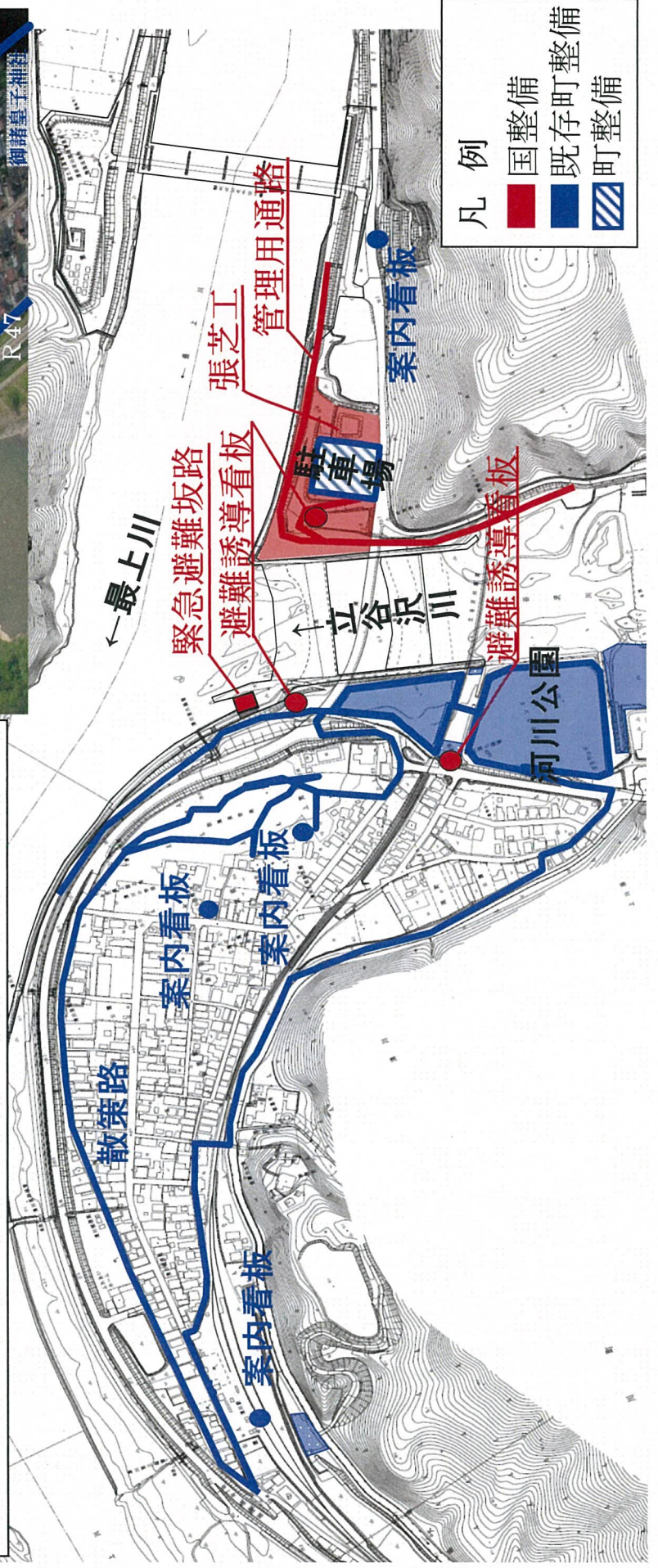
さみだれ大堰

主線沢

# 「清川地区かわまちづくり」全体概要



## 事業概要

- 庄内町整備(H12~21)
  - トイレ 1箇所
  - 水飲み場 1箇所
  - かまど 5基
  - 駐車場 6,000m<sup>2</sup>
  - 多目的広場 3,150m<sup>2</sup>
  - 親水広場 4,200m<sup>2</sup>
  - 案内看板 4箇所
  - あずま屋 1箇所
  - ・事業費 約1.4億円
- 国土交通省整備(H23~26)
  - 管理用通路 1,100m
  - 張芝工 13,000m<sup>2</sup>
  - 避難誘導看板 3箇所
  - 緊急避難坂路 1箇所
  - ・事業費 約1.9億円



# 事業の経緯

1. 「かわまちづくり計画」策定検討会の開催 (H21～22年度) 「計4回実施」



2. 「かわまちづくり」支援制度申請登録

申請：平成22年7月7日

登録：平成22年9月24日



3. 設計

・平成23年度(設計)

「かわまちづくり」整備設計

4. 工事

・平成24年度～平成26年度(工事)

管理用通路、張芝工、  
避難誘導看板工事

山形新聞 H22.9.26掲載

庄内日報 H22.10.1掲載