



## 水辺の施設点検を実施しました ～ 安全利用点検の結果 ～

国土交通省では毎年4月に北上川水系の水辺に親しむ施設を対象として、安全利用の観点から施設点検を行っています。

岩手県内の50箇所を対象に4月16日～22日に実施した安全利用点検では、16箇所で施設損傷等が確認されましたが、直ちに補修等の応急処置や立ち入り禁止等の措置を行いました。

明日からのゴールデンウィークを始めとして、アウトドア活動が活発になる時期ですが、水辺の利用には十分注意するようお願いいたします。

### 1. 点検趣旨

河川等においては、従来から巡視活動や施設点検を実施していますが、大勢の人が屋外で活動するゴールデンウィークを前に水辺の安全利用点検を実施しました。

河川等は本来、降雨による増水など、自然現象による危険性を持ち合わせていることから、利用に伴う危険は、利用者自らの責任により回避していただくことが必要となります。

### 2. 点検対象

今回の安全利用点検は、北上川上流の国土交通省管理区間内の河川、砂防施設及びダム（田瀬ダム・湯田ダム・四十四田ダム・御所ダム・胆沢ダム）における以下の箇所で行いました。

河川施設では、

- ①水辺プラザ等河川に親しむ利用を目的として施設を設置している区域。
- ②日常、人の集まりやすい場所にある水門・樋門等の河川管理施設。

ダム施設では、

- ①ダム管理区内において湖畔の水辺に親しむことを目的として、施設を整備した区域及び水辺に親しむ等の利用者が日常的に見られる区域。

砂防施設では、

- ①水辺に親しむ利用等を目的として、砂防施設の周辺区域及び水辺に親しむ利用等が予想される区域。

### 3. 点検結果

点検実施結果の概要についてお知らせします。

	全点検 箇所数	直ちに処置した 箇所数	一部立ち入り禁止等の 応急的措置をした箇所数	利用不可能な 箇所数	利用者の自己責任において 通常の利用が可能な箇所数
河川	23	(0)	(5)	0	23
砂防	3	(2)	(0)	0	3
ダム	24	(8)	(1)	0	24
合計	50	(10)	(6)	0	50

- ・点検結果に基づき立ち入り禁止等の処置を施した箇所の詳細は別表のとおりです。
- ・上記の立ち入り禁止等の応急的処置を施した箇所の利用にあたっては、十分ご注意願います。

### 4. 今後の対応

一部立ち入り禁止等の応急的な措置を実施した箇所については、さらに詳細な点検・検討を行い、必要な対策を実施します。

〈発表記者会：東北専門記者会、岩手県政記者クラブ、花巻記者クラブ、北上記者クラブ、奥州市政記者クラブ、一関市政記者クラブ〉

問い合わせ先
【河川・砂防】 国土交通省岩手河川国道事務所 【河川】 河川管理課長 <small>たなかたかし</small> 田中隆俊 (直通：019-624-3281) 【砂防】 建設監督官 <small>おもえかずし</small> 重茂和志 (直通：019-624-3166)
【ダム】 国土交通省北上川ダム統合管理事務所 (Tel:019-643-7971) 管理第一課長 <small>たなか まこと</small> 田中 誠 (内 331)

## 点検結果一覧表

【岩手河川国道事務所(河川・砂防)】

河川名	点検箇所	点検結果	点検実施日
北上川	盛岡水辺プラザ【中津川・北上川合流地点】	・異常なし	4月21日
	河川公園【南大橋付近】	・異常なし	
	盛岡市水辺プラザ【都南大橋付近】	・異常なし	
	紫波水辺プラザ【紫波橋付近】	・異常なし	
	石鳥谷水辺プラザ【大正橋付近】	・異常なし	
	水沢水辺プラザ【藤橋付近】	・異常なし	4月18日
	河川公園【藤橋下流】	・異常なし	
	河川公園【大曲橋上流】	・遊歩道箇所の竹柵の損傷 (4月18日 バリケード設置)	4月22日
	花巻市水辺プラザ【イギリス海岸付近】	・河岸急斜面 (4月18日 注意看板の設置)	
	河川公園【朝日橋付近】	・異常なし	
	花巻南大橋付近船着き場	・異常なし	
	低水護岸【珊瑚橋下流右岸】	・異常なし	
	北上水辺プラザ【展勝地付近】	・異常なし	
	平泉水辺プラザ	・異常なし	
一関遊水地展望台	・異常なし		
川崎水辺プラザ	・異常なし		
川崎防災ステーション船着場	・異常なし		
中津川	河川公園【中の橋下流】	・遊歩道橋の流出 (4月22日 注意喚起看板の設置) ・根固めブロックの開口部 (4月22日 注意喚起看板の設置)	4月21日
猿ヶ石川	町井水辺プラザ【東和大橋左岸付近】	・異常なし	4月22日
	南成島水辺プラザ【毘沙門橋左岸付近】	・歩道橋の手摺り不安定 (4月22日 注意喚起看板の設置)	
広瀬川	水辺の楽校【桜木橋上流】	・飛び石の傾き及び流出 (4月18日 注意喚起看板の設置、バリケード設置)	4月18日
磐井川	磐井川緑地	・異常なし	4月22日
	一関水辺プラザ	・異常なし	
八幡平山系 (砂防)	西根床固工群【岩手山焼走り国際交流村付近】	・遊歩道に陥没箇所あり (4月25日までに、応急措置としてロープと注意喚起看板で明示する予定) ・遊歩道の手すりに割れあり (4月25日までに、テープ等により補修予定)	4月21日
	松川第1砂防えん堤	・あづまの屋根材が腐食し剥離 (4月25日までに、剥離した屋根材を撤去予定) ・樹木あり (4月25日までに、ロープで明示する予定)	
	葛根田川第1砂防えん堤【玄武風柳亭付近】	・異常なし	

## 点検及び対応状況写真

【岩手河川国道事務所（河川・砂防）】

【中津川河川公園（中の橋下流）】  
遊歩道（コンクリート舗装）の損傷  
4/21注意喚起の看板を設置



【南成島水辺プラザ（毘沙門橋上流左岸）】  
歩道橋の手摺り不安定  
4/22注意喚起看板を設置



【水辺の楽校（桜木橋上流左岸）】  
飛び石の傾き及び流出  
4/18注意喚起看板の設置、バリケード設置



【葛根田第1砂防えん堤（玄武風柳亭付）】



【松川第1砂防えん堤（堰堤左岸公園）】  
あづまやの屋根材が腐食し剥離している  
4月25日までに剥離した屋根材を撤去予定



## 点検結果一覧表

【北上川ダム統合管理事務所(ダム)】

No.	ダム名	点検箇所	点検結果	点検実施日
1	四十四田ダム	柳平水辺公園【岩姫橋上流左岸】	・枯れた幹・枝が公園内に点在 (4/21 伐採処理済)	4月16日
2		松園水辺公園(遊歩道含む)【貯水池左岸】	・折れた枝が他の枝に引っかかり危険な状況 (4/21 引っかかった枝を撤去済)	
3		松園水辺公園(遊歩道含む)【貯水池左岸】	・遊歩道に枝が張り出し危険な状況 (4/21 張り出した枝を切断済)	
4		ダムサイト地区【四十四田ダム左岸】	・異常なし	
5	御所ダム	御所ダム管理所構内	・階段タイルの破損、集水樹蓋の破損 (応急措置として、4/25までに注意喚起のカラーコン設置予定)	4月21日
6		塩ヶ森水辺園地	・園路タイルの段差、園樹根部のグレーチングのがたつき (応急措置として、管理者にて4/25までに段差解消の補修を実施予定)	
7		のりもの広場	・異常なし	
8		町場園地	・異常なし	
9		サッカー場	・異常なし	
10		県営漕艇場(除園地)	・異常なし	
11		南園地	・異常なし	
12	田瀬ダム	柏木平地区【河川公園】 (遠野市宮守町地先)	・異常なし	4月17日
13		向田瀬地区【ヨットハーバー】 (花巻市東和町田瀬地先)	・釘の飛び出し・釘の浮いている箇所あり (4/25までに管理者にて釘撤去予定)	
14		白土地区【旧あやめ園】 (花巻市東和町田瀬地先)	・異常なし	
15		白土地区【親水公園】 (花巻市東和町田瀬地先)	・水位上昇により親水公園までの坂路が水没している (4/25までに管理者にてバリケード設置による立入禁止措置対処予定)	
16		横峰地区【釣り公園】 (花巻市東和町田瀬地先)	・異常なし	
17		横峰地区【オートキャンプ場】 (花巻市東和町田瀬地先)	・異常なし	
18		横峰地区【ふれあいランド】 (花巻市東和町田瀬地先) ※別添図あり	・異常なし	
19	湯田ダム	杉名畑地区スポーツ公園	・異常なし	4月17日
20		錦秋湖大石公園	・木製側溝蓋の劣化 (4/18 側溝蓋の補修)	
21		廻戸釣り公園	・積雪のため、進入不可【点検未実施】	
22		錦秋湖川尻総合公園	・門形バリケード、単管バリケードの損傷 (4/18 単管バリケードの設置) ・貯砂ダム転落防止柵のボルト緩み (4/18 周囲の柵を点検し、緩んだボルトの増締め実施)	
23		川尻公園(川尻小公園)	・積雪のため、進入不可【点検未実施】	
24		焼地台公園	・積雪のため、進入不可【点検未実施】	
25		湯本湖畔公園	・異常なし	
26		胆沢ダム	胆沢ダム管理支所1階	
27	胆沢ダム堤体天端		・異常なし	



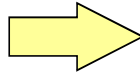
## 点検及び対応状況写真

【北上川ダム統合管理事務所（四十四田ダム）】

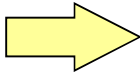
【柳平水辺公園（岩姫橋上流左岸）】  
盛岡市都市整備部公園みどり課と合同点検を実施



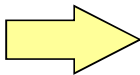
【柳平水辺公園（岩姫橋上流左岸）】  
枯れた幹・枝が公園内に点在  
4/21 伐採処理済



【松園水辺公園（遊歩道含む）（貯水池左岸）】  
折れた枝が他の枝に引っかかり危険な状況  
4/21 引っかかた枝を撤去済



【松園水辺公園（遊歩道含む）（貯水池左岸）】  
遊歩道に枝が張り出し危険な状況  
4/21 張り出した枝を切断済

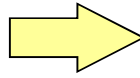




## 点検及び対応状況写真

【御所ダム構内】  
階段タイルの破損  
4/25日までに(脱落タイル撤去のうえ)カラーコーン設置予定


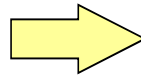
【北上川ダム統合管理事務所(御所ダム)】



関係7団体(安庭小学校、御所湖の清流を守る会、岩手県、盛岡市、雫石町、御所湖広域公園艇庫、御所湖広域公園管理事務所)で合同点検を実施

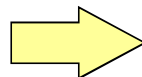
利用者が滑りけがをする危険性あり

【御所ダム構内】  
集水樹蓋の破損  
4/25までに カラーコーンの設置予定



穴に足が入りけがをする危険性あり

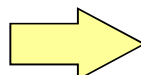
【塩ヶ森水辺公園】  
園路(タイル)の段差  
4/25までに御所湖広域公園管理事務所にて段差解消措置予定



段差につまずきけがをする危険性

モルタル等で段差解消措置

【塩ヶ森水辺公園】  
園樹根部グレーチングのがたつき  
4/25までに御所湖広域公園管理事務所でぐらつき防止措置予定



段差につまずきけがをする危険性

土砂追加等ぐらつき防止措置

## 点検及び対応状況写真

【北上川ダム統合管理事務所（田瀬ダム）】

【向田瀬地区【ヨットハーバー】  
パーゴラの支柱に釘の飛び出し有り



花巻市と合同点検を実施



ヨットハーバー施設内のパーゴラに、釘の飛び出しが数本生じており、一般利用者の怪我につながるため危険である。（長さ：約3cm）  
（4月25日までに管理者にて撤去予定）

白土地区【親水公園】  
親水公園水没により坂路の立入り禁止措置が必要  
4月25日までに管理者にて設置予定





# 点検及び対応状況写真

【北上川ダム統合管理事務所（湯田ダム）】

錦秋湖大石公園

■木製側溝蓋の劣化（4/18側溝蓋補修）



占有者・公園管理者（西和賀町）とで合同点検を実施



【施工前】木製側溝蓋の劣化



【施工後】木製側溝蓋の補修

錦秋湖川尻総合公園

■門形バリケード、単管バリケードの損傷（4/18単管バリケードの設置）

■貯砂ダム転落防止柵のボルト緩み（4/18緩んだボルトの増締め）



占有者・公園管理者（西和賀町）とで合同点検を実施



【施工前】門形、単管バリケード損傷



【施工後】単管バリケード設置



【施工前】柵のボルトの緩み



【施工前】柵のボルトの増締め

## 点検状況写真

【北上川ダム統合管理事務所（胆沢ダム）】

【胆沢ダム管理支所 1階（奥州市・NPOと実施）】



【胆沢ダム堤体天端（奥州市・NPOと実施）】

