

雄物川・子吉川の約60kmの堤防を徒歩で点検します ～ 出水期・台風期における堤防等の安全性の確認 ～

雄物川・子吉川は、平成23年6月に大規模な出水を経験し、子吉川においては計画高水位（堤防設計水位）を超過し、堤防の一部で越水・決壊となりました。これからの梅雨や台風による洪水に備え、秋田河川国道事務所が管理する雄物川と子吉川の延長約60kmの堤防等の河川管理施設や河道を事務所長をはじめ職員自らが徒歩により目視点検し、変状・変箇所を確認します。

※ 国土交通省秋田河川国道事務所では、雄物川（秋田市内）34.9km、子吉川26.4km、総管理延長61.3kmを管理しています。
約60kmは、左右岸の堤防延長です。

〈参考〉今回の点検延長（左右岸の堤防の延長）

雄物川	23.6km
子吉川	36.2km
計	59.8km

■点検方法

職員、防災エキスパート等の4～6名／組により、徒歩で目視点検をします。
なお、点検は数回に分けて実施します。
（別紙イメージ参照）

■点検期間

平成26年4月25日～5月12日（予定）

※1 4月30日、5月9日は、事務所長も点検を行う予定です。
事務所長もしくは副所長が取材対応予定です。

※2 4月30日、5月9日以外の点検日は、撮影のみ可能です。
点検者は質問を承りますが、回答は下記問い合わせ先より行います。

▼4月30日に取材をされる場合は、下記にお集まり下さい。

集合場所：雄物川左岸3.4km付近（別図参照）
住所：秋田市新屋島木町地内 <JR雄物川橋梁付近の高水敷>
日時：平成26年4月30日（水） 9時30分～点検開始
河川：雄物川

▼5月9日に取材をされる場合は、下記にお集まり下さい。

集合場所：子吉川左岸1.8km付近（別図参照）
住所：由利本荘市北裏地54-1
<由利本荘市ポートプラザアクアパルの川側高水敷>
日時：平成26年5月9日（金） 10時15分～点検開始
河川：子吉川

※3 秋田河川国道事務所の点検予定日・予定範囲は別紙を参照してください

※4 小雨の場合は点検を行いますが、落雷・荒天、出水、地震等により急に点検を延期する場合があります。ご了承願います。

※ 発表記者會：秋田県政記者会

問い合わせ先

国土交通省 東北地方整備局 秋田河川国道事務所

住所 秋田市山王一丁目10-29

電話 018-823-4167（代表）

副所長（河川担当）

河川管理課長

なかがわ ひろき

中川 博樹（内線204）

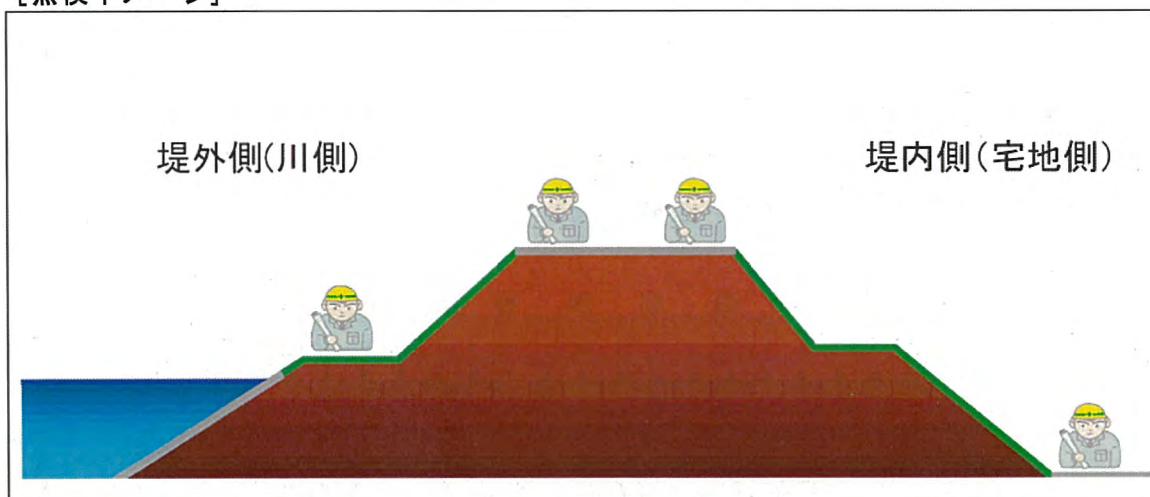
ななお しげあき

七尾 重亮（内線331）

[点検予定日・点検範囲]

点検日時	河川名	点検範囲	備考
4月25日(金)	雄物川	④右岸14.9k→8.3k (10:00～点検予定)	
4月28日(月)	子吉川	⑩右岸14.8k→24.0k (10:30～点検予定)	
4月30日(水)	雄物川	①左岸3.4k→6.5k (9:30～点検予定) 上記の後、①左岸3.4k～0.0k	事務所長、副所長が 取材対応予定です。
5月 1日(木)	子吉川	⑥左岸7.6k→13.2k (10:15～点検予定)	
		⑦左岸13.3k→24.0k (10:30～点検予定)	
5月 2日(金)	子吉川	⑧右岸0.0k→11.8k (10:10～点検予定)	
5月 9日(金)	子吉川	⑤左岸1.8k→7.6k (10:15～点検予定) 上記の後、左岸0.0k～1.8k	事務所長、副所長が 取材対応予定です。
		⑨右岸14.3k→12.4k (10:30～点検予定) 上記の後、石沢川両岸0.0k～2.6k	
5月12日(月)	雄物川	②左岸6.5k→10.7k (10:00～点検予定)	
調整中	雄物川	③右岸8.0k→0.0k	

[点検イメージ]

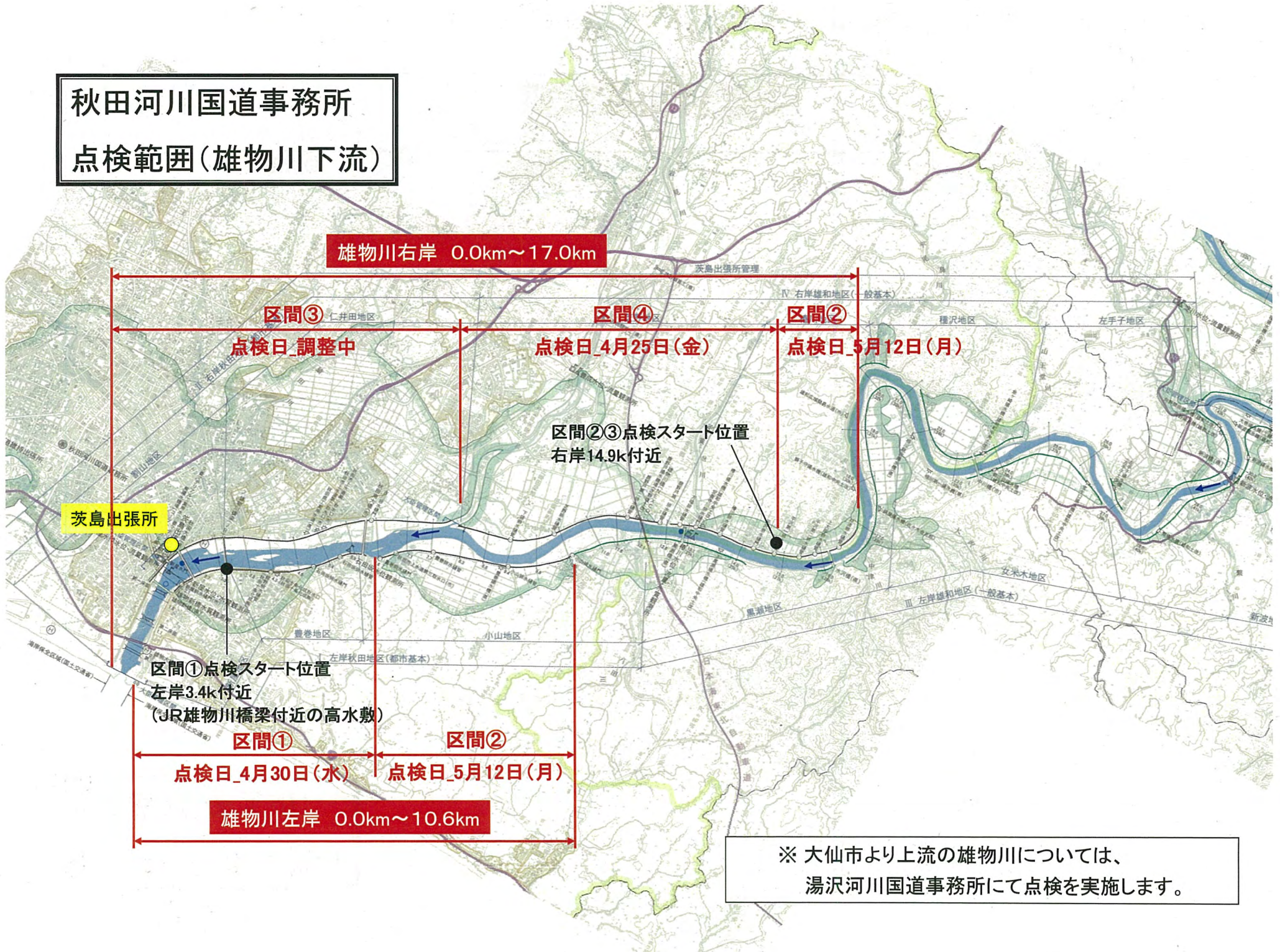


職員等が堤防天端～法面～法尻までを徒歩により点検します。

[詳細点検状況イメージ]



秋田河川国道事務所
点検範囲(雄物川下流)



雄物川右岸 0.0km~17.0km

区間③
点検日_調整中

区間④
点検日_4月25日(金)

区間②
点検日_5月12日(月)

区間②③点検スタート位置
右岸14.9k付近

茨島出張所

区間①点検スタート位置
左岸3.4k付近
(JR雄物川橋梁付近の高水敷)

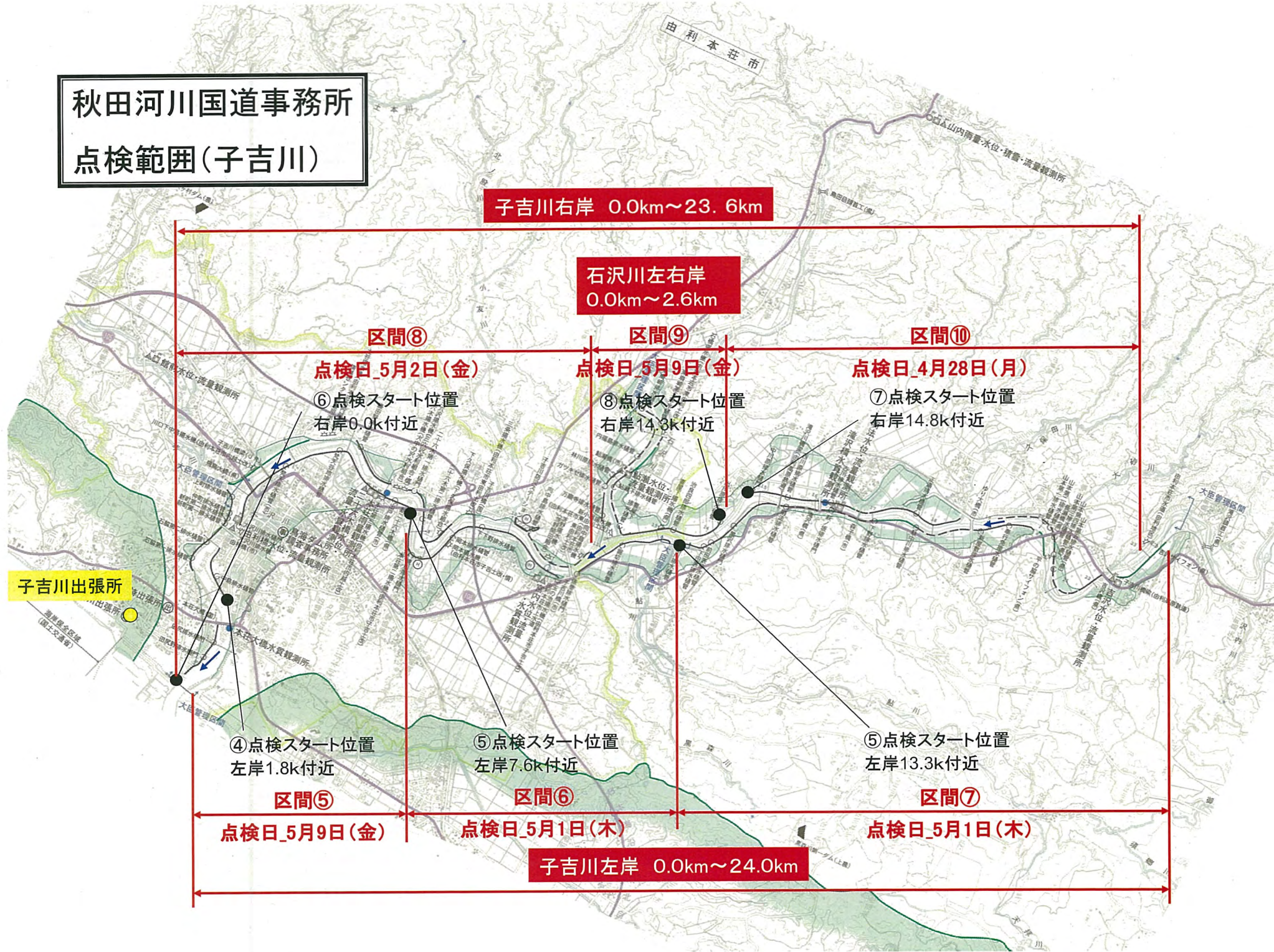
区間①
点検日_4月30日(水)

区間②
点検日_5月12日(月)

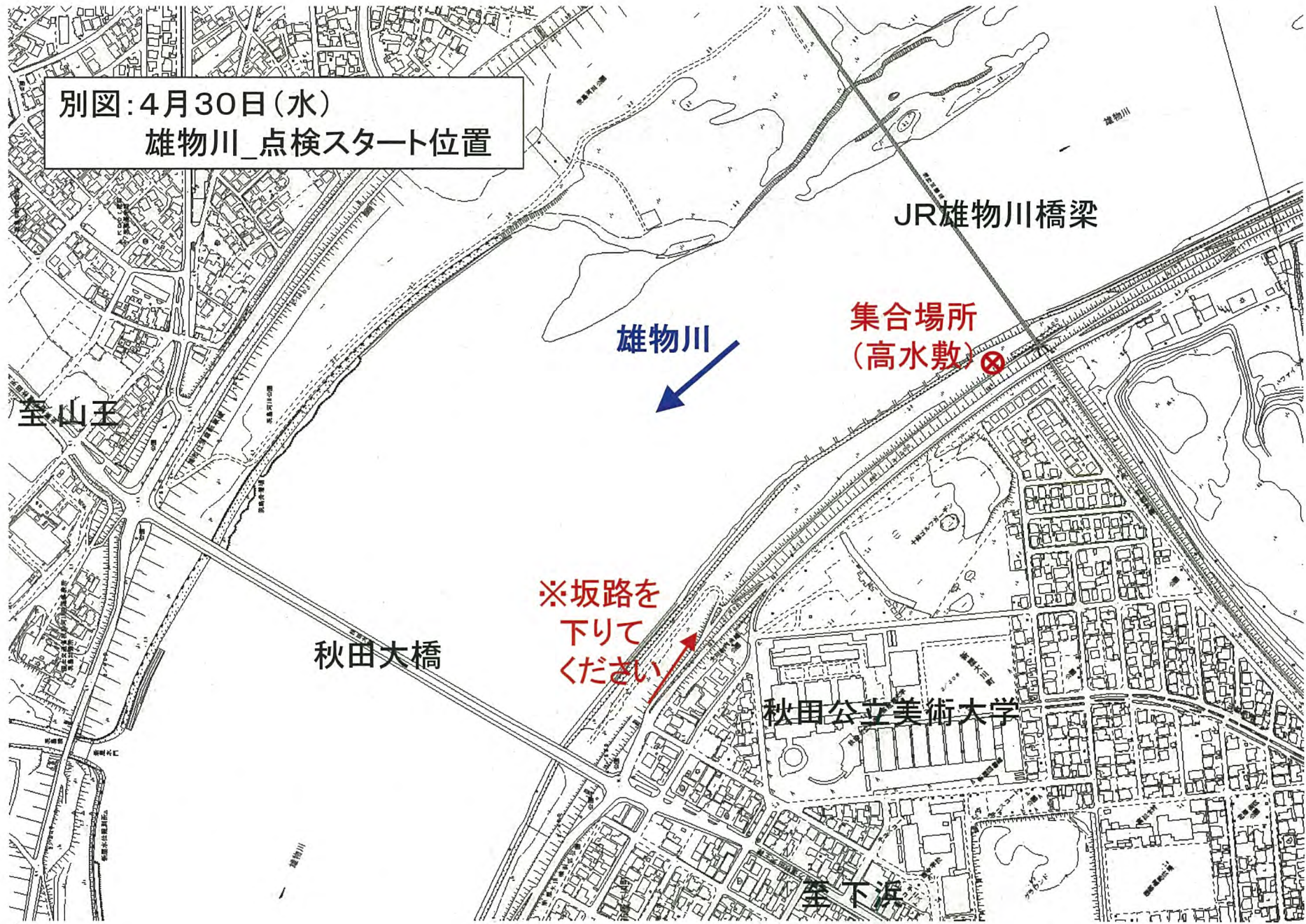
雄物川左岸 0.0km~10.6km

※ 大仙市より上流の雄物川については、
湯沢河川国道事務所にて点検を実施します。

秋田河川国道事務所 点検範囲(子吉川)



別図:4月30日(水)
雄物川_点検スタート位置



JR雄物川橋梁

雄物川

集合場所
(高水敷)

至山王

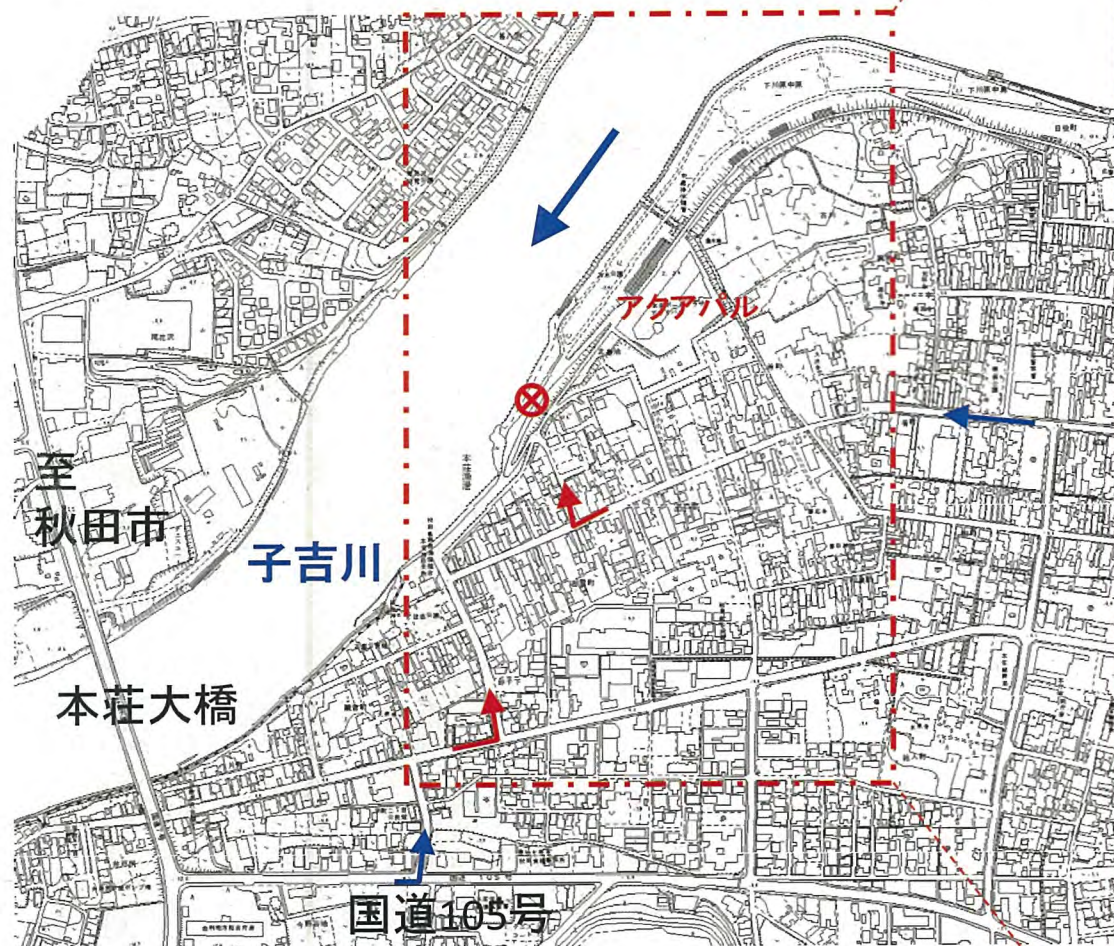
※坂路を
下りて
ください

秋田大橋

秋田公立美術大学

至下浜

別図:5月9日(金)
子吉川_点検スタート位置



至
酒田市