



G W前に安全施設点検を実施します。 ～より安全に河川を利用させていただくために～

岩手県内各事務所では、河川等がレクリエーション活動の場として、多くの人々に利用されていることを踏まえ、ゴールデンウィーク前に、河川管理施設、河川区域、砂防施設、ダム施設等の安全利用点検を実施することとしましたのでお知らせします。

■点検箇所（直轄管理区間）

- ①公園やグラウンドなど日常、人の入り込みを予定する施設。
- ②日常、人の集まりやすい場所にある水門、護岸、砂防、ダム等の施設
- ③工事中の部分

■点検項目

- ①人がはまりこむ危険性のある陥没等
- ②施設の変状。
- ③施設高所からの落下等の恐れ。

■点検時期（詳細は別添資料参照）

○岩手河川国道事務所

- ・盛岡出張所：4月21日に河川公園・水辺プラザ等を関係自治体等と合同で点検。
- ・水沢出張所：4月18日、22日に河川公園・水辺プラザ等を関係自治体等と合同で点検。
- ・一関出張所：4月22日に船着場・水辺プラザ等を関係自治体等と合同で点検。
- ・砂防：4月21日に松川、葛根田川方面の施設を関係自治体等と合同で点検。

○北上川ダム統合管理事務所

- ・四十四田ダム：4月16日に盛岡市と合同で点検。
- ・御所ダム：4月21日に地元団体、学校関係者、関係自治体と合同で点検。
- ・湯田ダム：4月17日に西和賀町と合同で点検。
- ・田瀬ダム：4月17日に花巻市、遠野市、関係団体等と合同で点検。
- ・胆沢ダム：4月17日に地元団体、学校関係者、関係自治体と合同で点検。

■点検の結果は、ゴールデンウィーク前にお知らせします。

（発表記者会：東北専門記者会、岩手県政記者クラブ、花巻記者クラブ、北上記者クラブ、奥州市政記者クラブ、一関市政記者クラブ）

問い合わせ先

【河川・砂防】 国土交通省岩手河川国道事務所

【河川】 河川管理課長 たなかたかし 田中隆俊（直通：019-624-3281）

【砂防】 建設監督官 おもえかずし 重茂和志（直通：019-624-3166）

【ダム】 国土交通省北上川ダム統合管理事務所（TEL:019-643-7971）

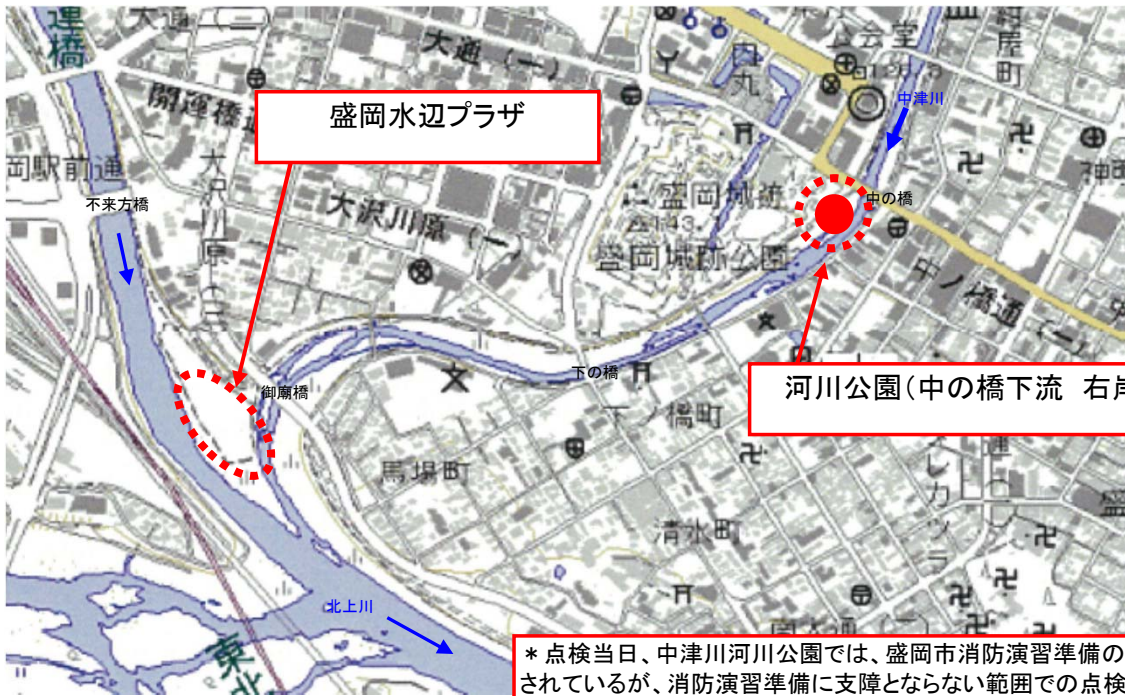
たなか まこと 管理第一課長 田中 誠（内331）

岩手河川国道事務所 安全利用点検予定箇所一覧表

No.	河川名	出張所名	点検箇所	予定日時	合同点検者
1	中津川	盛岡出張所	河川公園【中の橋下流】 (盛岡市内丸地先)	4月21日 9:30～	盛岡市(公園みどり課) NPO法人もりおか中津川の会
2	北上川		盛岡水辺プラザ【中津川・北上川合流地点】 (盛岡市大沢川原地先)	4月21日 10:10頃～	盛岡市(公園みどり課)
3	北上川		河川公園【南大橋付近】 (盛岡市東仙北地先)	4月21日 10:50頃～	盛岡市(公園みどり課)
4	北上川		盛岡市水辺プラザ【都南大橋付近】 (盛岡市向中野地先)	4月21日 11:20頃～	盛岡市(公園みどり課)
5	北上川		石鳥谷水辺プラザ【大正橋付近】 (石鳥谷町好地地先)	4月21日 13:30～	花巻市(石鳥谷総合支所地域振興課)
6	北上川		紫波水辺プラザ【紫波橋付近】 (紫波町桜町下川原地先)	4月21日 14:30～	紫波町(土木課)
7	北上川	水沢出張所	水沢水辺プラザ【藤橋付近】 (奥州市水沢区姉体地先)	4月18日 9:15～	奥州市(都市計画課)
8	北上川		河川公園【藤橋下流】 (奥州市水沢区鶴城地先)	4月18日 9:50～	奥州市(都市計画課)
9	北上川		河川公園【大曲橋上流】 (奥州市前沢区白山地先)	4月18日 10:30～	奥州市(前沢総合支所地域整備課) 大曲の水辺に夢をつくろう会
10	広瀬川		水辺の楽校【桜木橋上流】 (奥州市江刺区下河原地先)	4月18日 13:30～	奥州市(江刺総合支所地域整備課) 江刺区北上川水辺の楽校運営協議会
11	北上川		北上水辺プラザ【展勝地付近】 (北上市立花地先)	4月22日 9:30～	北上市(都市計画課)
12	猿ヶ石川		町井水辺プラザ【東和大橋左岸付近】 (花巻市東和町町井地先)	4月22日 10:50～	花巻市(東和総合支所地域振興課)
13	猿ヶ石川		南成島水辺プラザ【毘沙門橋左岸付近】 (花巻市東和町南成島地先)	4月22日 11:30～	花巻市(東和総合支所地域振興課)
14	北上川		花巻市水辺プラザ【イギリス海岸付近】 (花巻市下小舟渡地先)	4月22日 13:30～	花巻市(賢治まちづくり課) ドーバーファーム市民の会
15	北上川		河川公園【朝日橋付近】 (花巻市里川口地先)	4月22日 14:00～	花巻市(都市整備課)
16	北上川		花巻南大橋付近 (花巻市東十二丁目地先)	4月22日 14:30～	
17	北上川		低水護岸【珊瑚橋下流右岸】 (北上市川岸地先)	4月22日 15:10～	
18	北上川	一関出張所	川崎水辺プラザ (一関市川崎町薄衣)	4月22日 10:30～11:10	NPO法人北上川サポート協会
19	北上川		川崎防災ステーション船着場 (一関市川崎町薄衣)		
20	北上川		一関遊水地展望台 (一関市舞川)	4月22日 11:30～11:40	
21	磐井川		一関水辺プラザ (一関市狐禅寺)	4月22日 13:30～14:00	一関市(都市計画課)
22	磐井川		磐井川緑地 (一関市青葉一丁目)	4月22日 14:20～14:50	一関市(都市計画課)
23	北上川		平泉水辺プラザ (西磐井郡平泉町平泉)	4月22日 15:10～15:30	平泉町(建設水道課)
24	松川	砂防	西根床固工群【岩手山焼走り国際交流村付近】 (八幡平市平笠地内)	4月21日 9:30～	八幡平市 砂防ボランティア岩手県協会
25	松川		松川第1砂防えん堤 (八幡平市松尾寄木地内)	4月21日 10:30～	八幡平市 砂防ボランティア岩手県協会
26	葛根田川		葛根田第1砂防えん堤【玄武風柳亭付近】 (雫石町長山地内)	4月21日 14:00～	雫石町 砂防ボランティア岩手県協会

GW前の安全利用点検「盛岡出張所管内」位置図

■中津川 河川公園（中の橋下流）～ 盛岡水辺プラザ（中津川・北上川合流点）

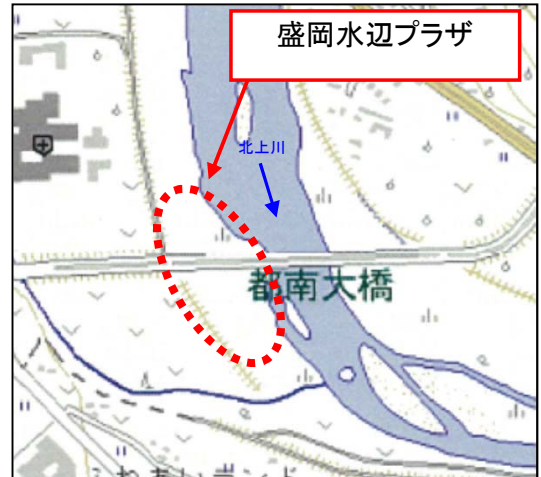


* 点検当日、中津川河川公園では、盛岡市消防演習準備の為やぐら等が設置されているが、消防演習準備に支障とならない範囲での点検を行う。

■北上川 河川公園（南大橋付近）



■北上川 盛岡水辺プラザ（都南大橋付近）



■北上川 運動公園（紫波橋付近）

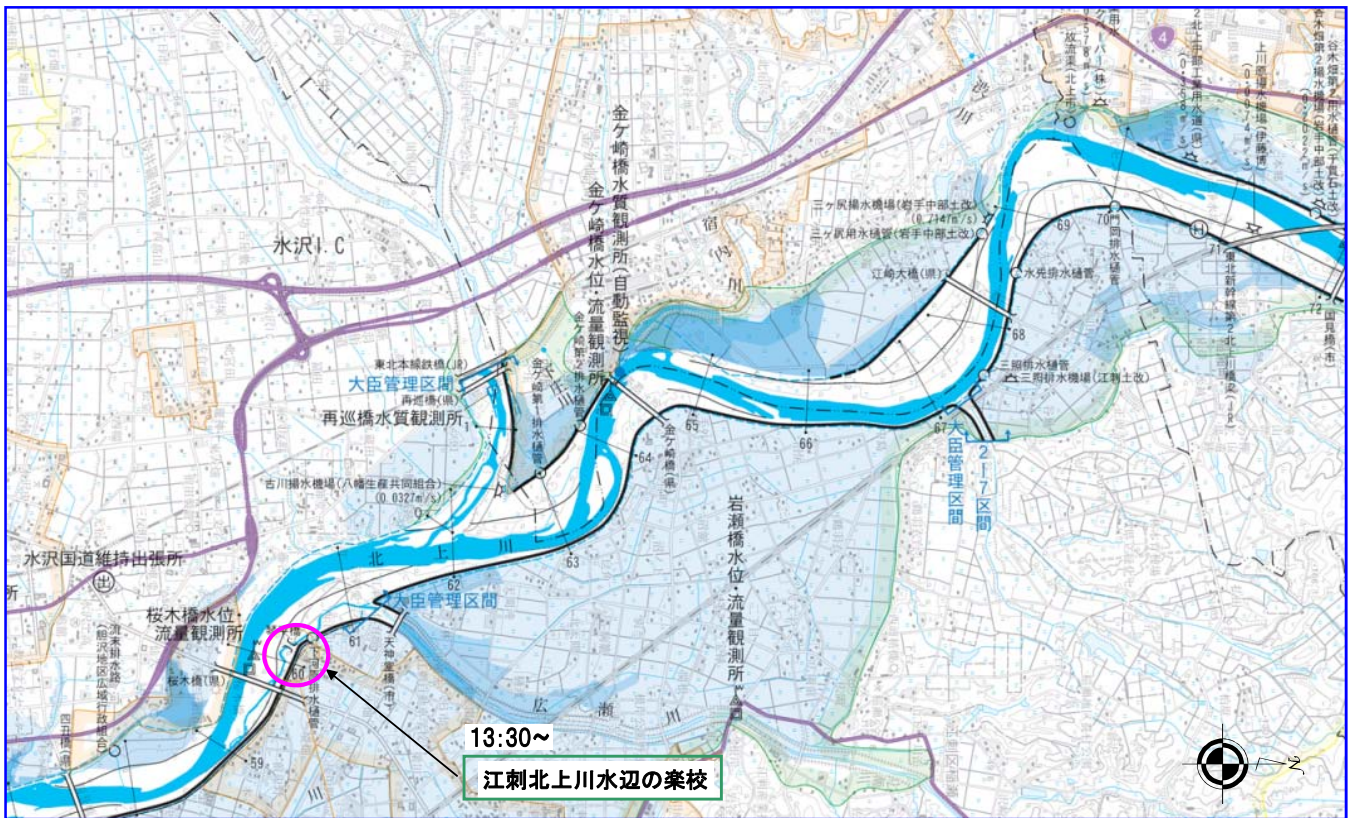
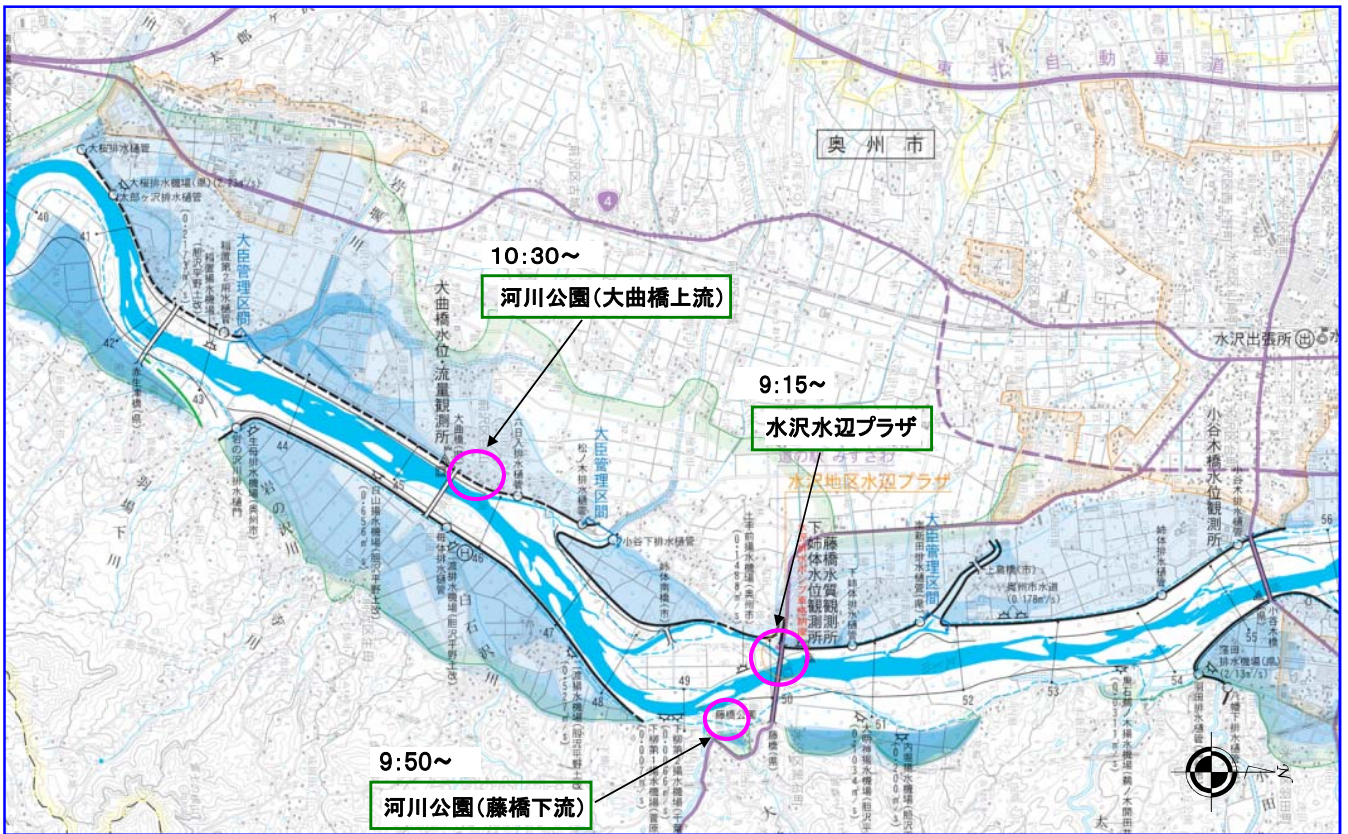


■北上川 石鳥谷水辺プラザ（大正橋付近）



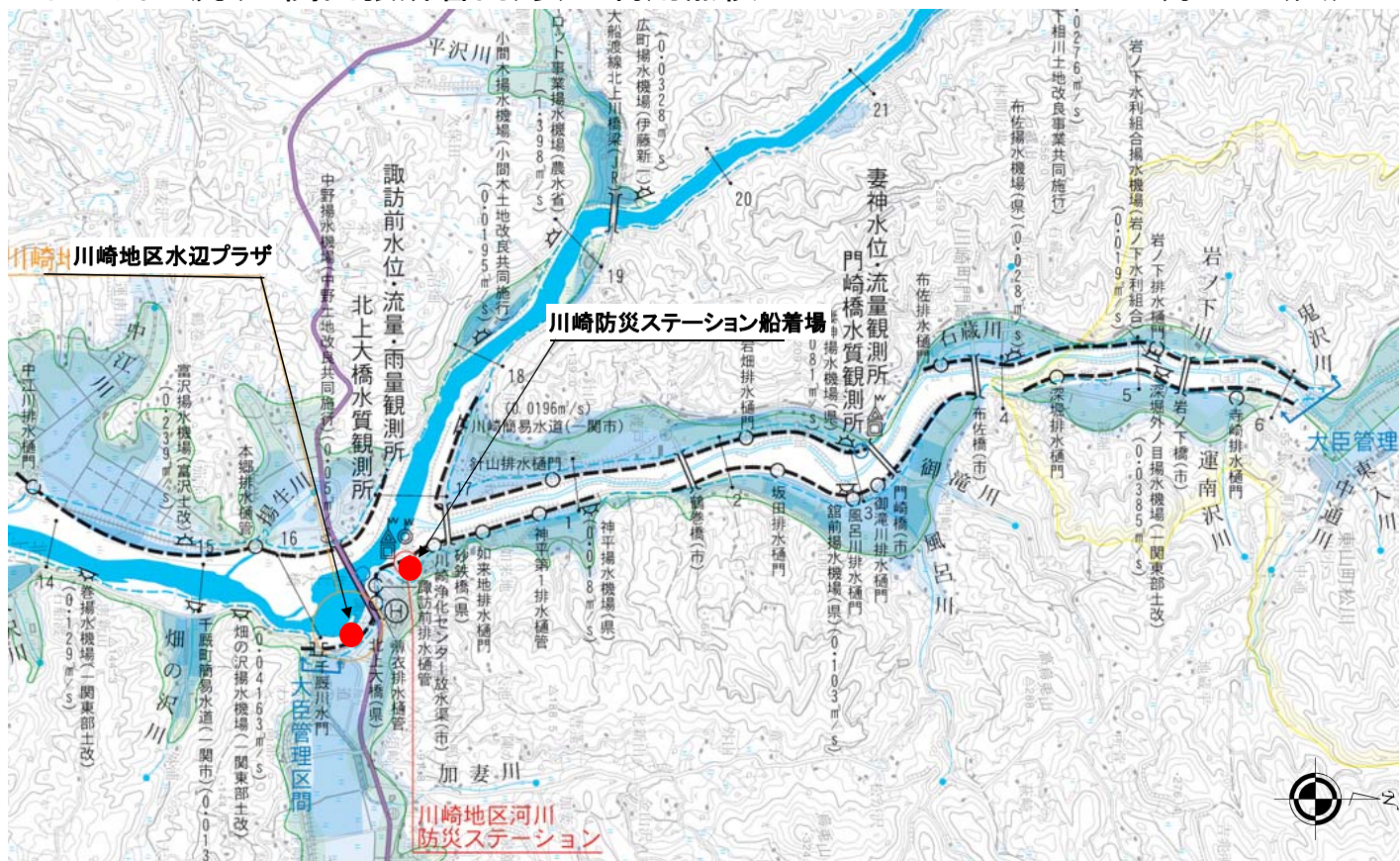
■GW前:安全利用点検位置図【水沢出張所管内】

平成26年4月18日(金)



北上川上流(一関出張所管内)安全利用点検

4月22日(火)

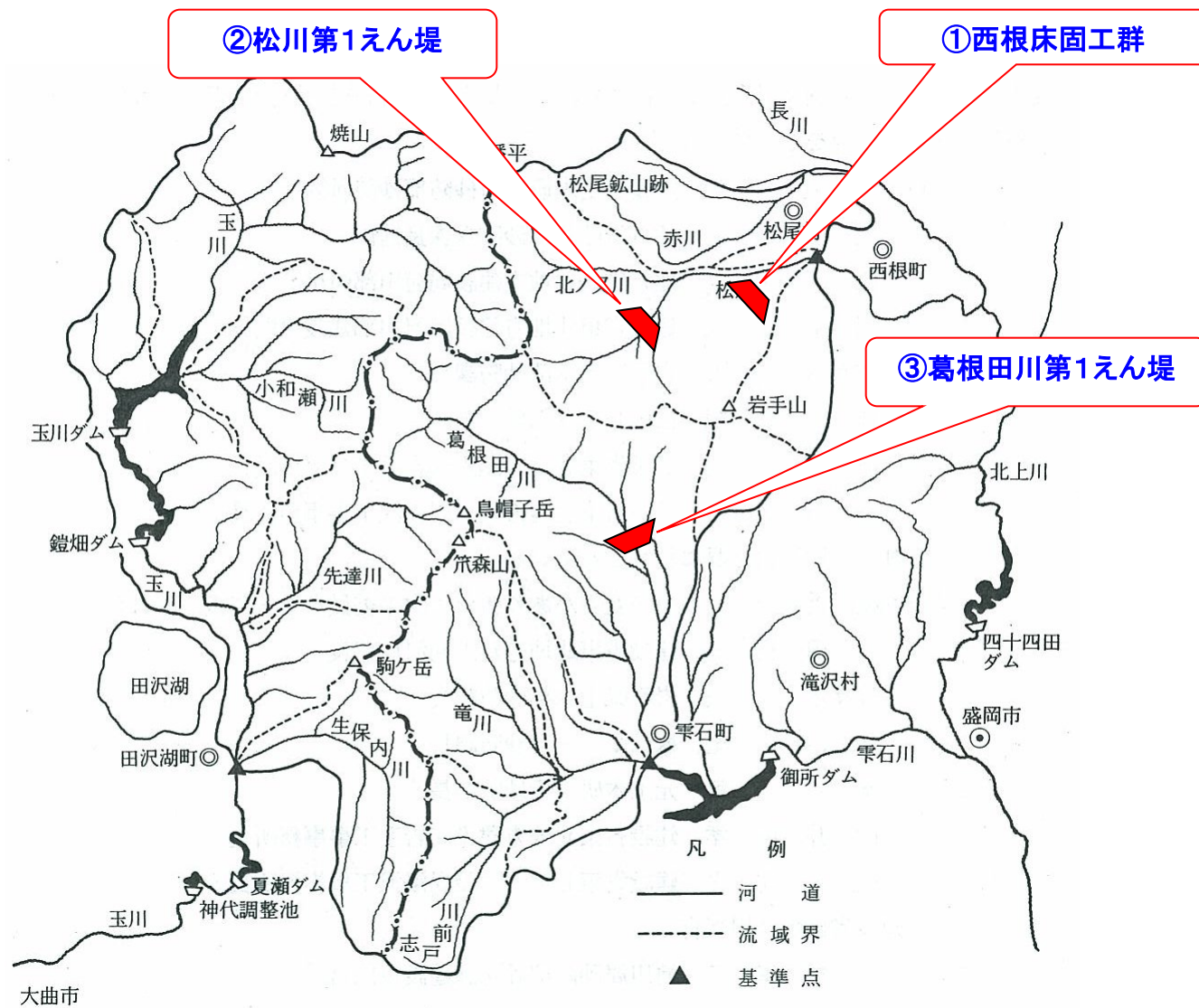


※各施設の点検予定時刻は別紙の行程表のとおりです。

4月22日(火)



※各施設の点検予定時刻は別紙の行程表のとおりです。



北上川ダム統合管理事務所 安全利用点検予定箇所一覧表

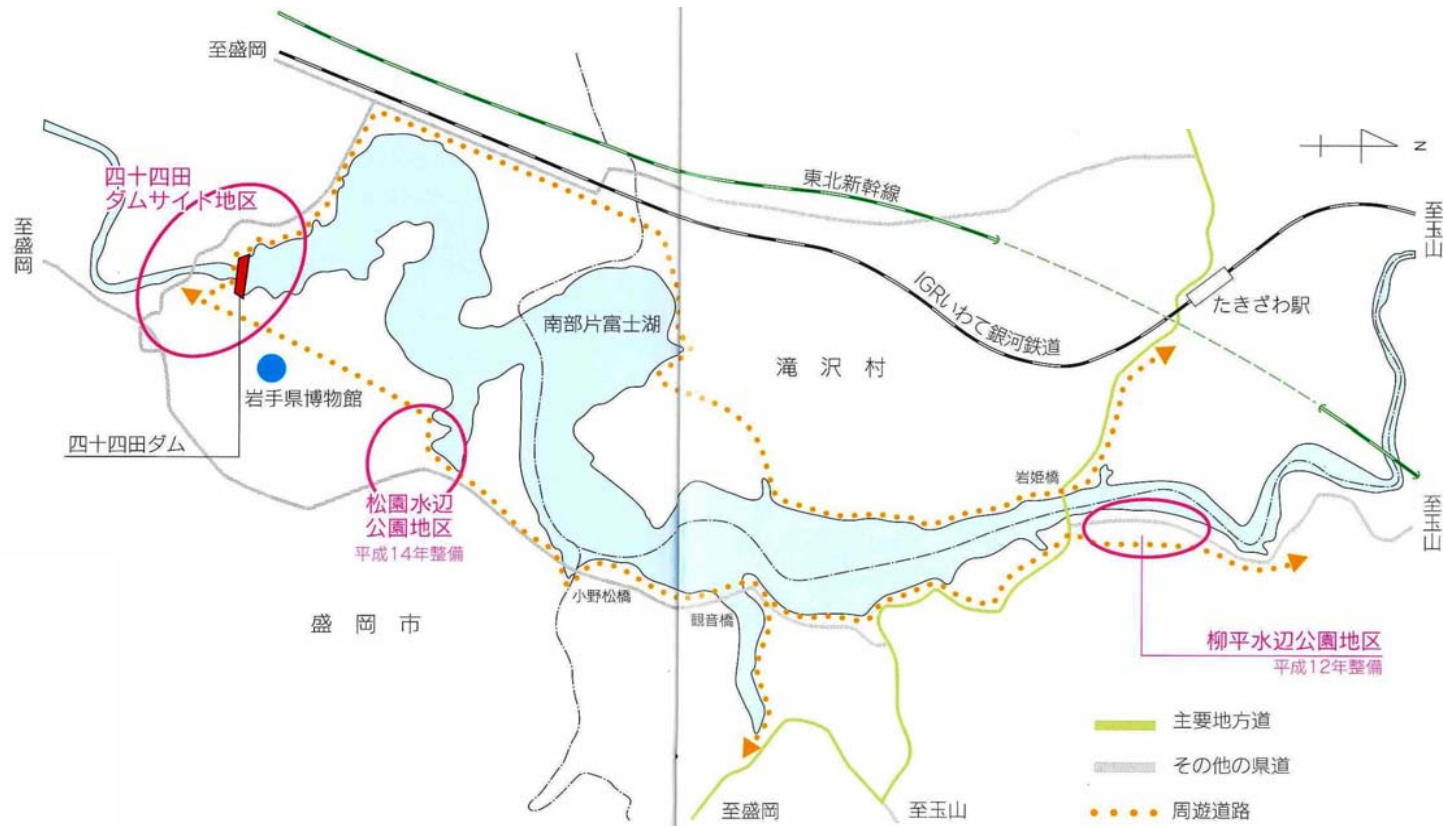
No.	ダム名	点検箇所	予定日時	合同点検者
1	四十四田ダム	柳平水辺公園地区 (盛岡市玉山区川又地先)	4月16日 14:00頃～	盛岡市(公園みどり課)
2		松園水辺公園地区(遊歩道含む) (盛岡市上田字小鳥沢地先)	4月16日 14:50頃～	
3		ダムサイト地区 (盛岡市上田字松屋敷地先)	4月16日 15:50頃～	
4	御所ダム	御所ダム管理所構内	4月21日 13:40～	盛岡市立繫小学校 雫石町立安庭小学校 御所湖の清流を守る会 盛岡地方振興局 土木部 道路整備課 盛岡市 都市整備部 公園みどり課 雫石町 地域整備課 御所湖広域公園管理事務所 御所湖広域公園艇庫 北上川流域連携交流会
5		塩ヶ森水辺園地	4月21日 13:55～	
6		のりもの広場	4月21日 14:25～	
7		町場園地	4月21日 14:55～	
8		県営漕艇場(除園地)	4月21日 15:20～	
9		サッカー場	4月21日 15:45～	
10		南園地	4月21日 16:10～	
11	湯田ダム	杉名畑地区スポーツ公園	4月17日 9:30頃～	西和賀町 建設課 西和賀町 観光商工課
12		錦秋湖大石公園	4月17日 9:50頃～	
13		廻戸釣り公園	4月17日 10:10頃～	
14		錦秋湖川尻総合公園	4月17日 10:30頃～	
15		川尻公園(川尻小公園)	4月17日 10:50頃～	
16		焼地台公園	4月17日 11:10頃～	
17		湯本湖畔公園	4月17日 11:30頃～	
18	田瀬ダム	柏木平地区【河川公園】 (遠野市宮守町地先)	4月17日 13:30頃～	遠野市宮守総合支所(地域振興課) 柏木平レイクリゾート(株)
19		向田瀬地区【ヨットハーバー】 (花巻市東和町田瀬地先)	4月17日 14:05頃～	花巻市(スポーツ振興課)
20		白土地区【旧あやめ園】 (花巻市東和町田瀬地先)	4月17日 14:40頃～	花巻市東和総合支所(地域振興課)
21		白土地区【親水公園】 (花巻市東和町田瀬地先)	4月17日 15:00頃～	
22		横峰地区【釣り公園】 (花巻市東和町田瀬地先)	4月17日 15:45頃～	
23		横峰地区【オートキャンプ場】 (花巻市東和町田瀬地先)	4月17日 16:15頃～	
24		横峰地区【ふれあいランド】 (花巻市東和町田瀬地先)	4月17日 16:40頃～	
25	胆沢ダム	胆沢ダム管理支所1階及び胆沢ダム堤体天端	4月17日 9:00頃～	奥州市(政策企画課)

※当日、積雪(残雪)で進入・確認できない場合は今回の点検から除外します。
※時間は参考であり、状況により変化する可能性があります。

GW前の安全施設点検「四十四田ダム管内」位置図

■点検箇所: 水辺公園及びダムサイト

柳平水辺公園に集合し、14:00から点検を開始。
※柳平水辺公園地区: 盛岡市玉山区川又地先



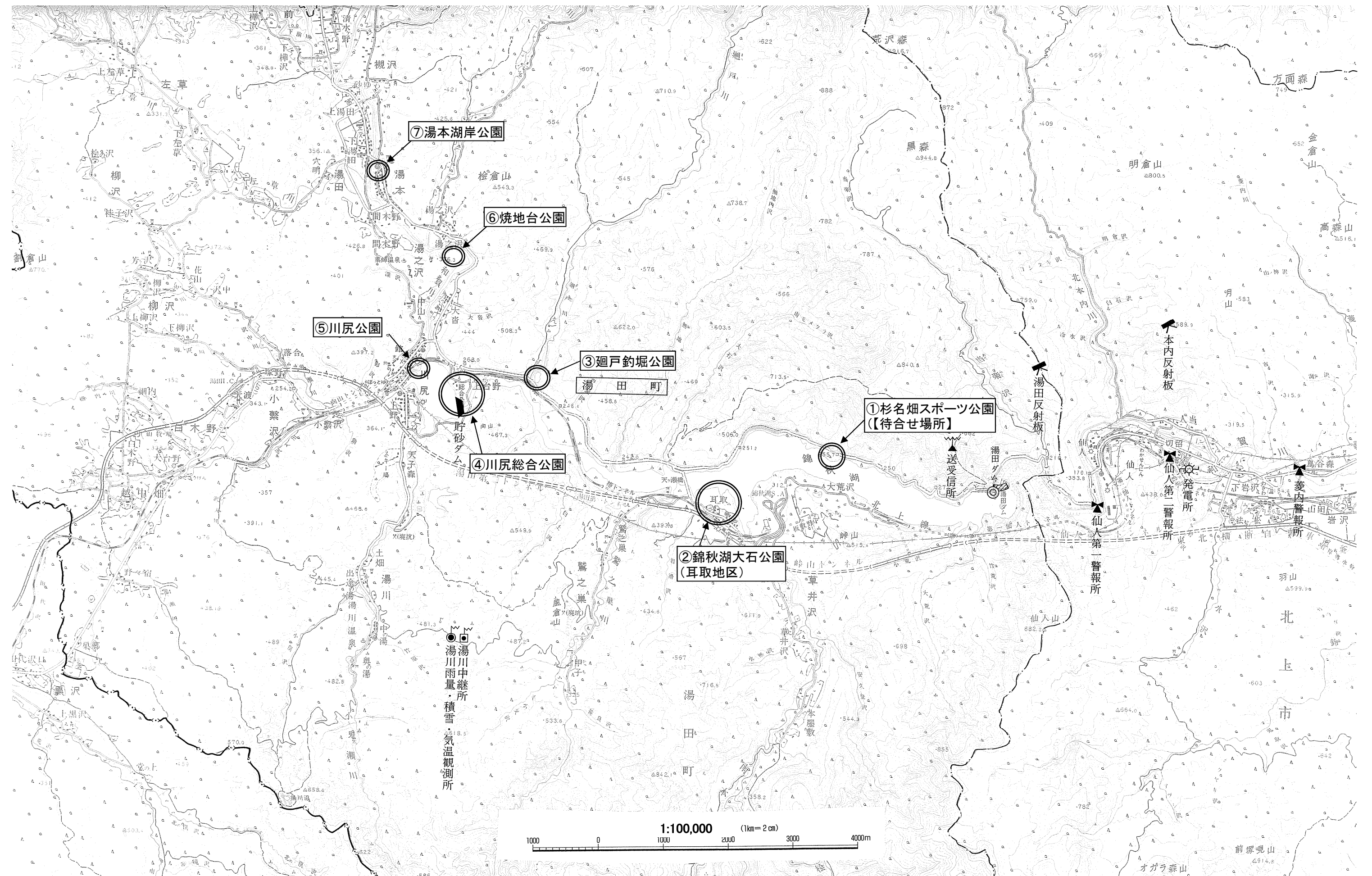
御所湖周辺におけるゴールデンウィーク前の安全利用点検ルート図

No.	点検箇所名	時間
	集合 御所ダム	13:30
①	御所ダム管理所構内	13:40～13:50
②	塩ヶ森水辺園地	13:55～14:15
③	のりもの広場	14:25～14:45
④	町場園地	14:55～15:15
⑤	県営漕艇場(除園地)	15:20～15:40
⑥	サッカー場	15:45～16:05
⑦	南園地	16:10～16:30
	御所ダム管理庁舎構内	16:40
	解散	17:15

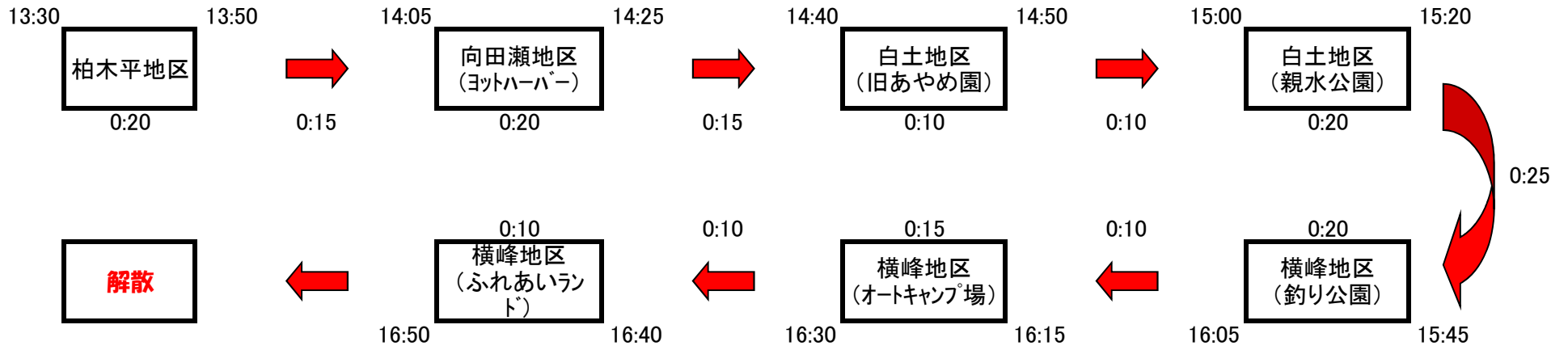
ダム名	合同点検実施者
御所ダム	盛岡市立繫小学校
	雫石町立安庭小学校
	御所湖の清流を守る会
	盛岡地方振興局 土木部 道路整備課
	盛岡市 都市整備部 公園みどり課
	雫石町 地域整備課
	御所湖広域公園管理事務所
	御所湖広域公園艇庫
	北上川流域連携交流会



GW前の安全施設点検「湯田ダム管内」位置図



GW前の安全利用点検行程表（平成26年4月17日）



GW前の安全施設点検「胆沢ダム管理支所」位置図

■点検箇所：胆沢ダム管理支所 1 階及び胆沢ダム堤体天端

胆沢ダム管理支所に集合し、9：00から点検開始

