

## 冬タイヤ・滑り止め装着のお願い！！

～国土交通省と宮城県警察が合同で呼びかけを実施～

・・・ 冬道の安全運転及び峠部における滑り止め対策について  
国土交通省と宮城県警察が連携して広報活動を実施します ・・・

県内では、すでに11月中旬に山間部において積雪がありました。12月に入り、これから本格的な降雪期となります。国道48号関山峠の山岳部では、積雪や凍結に伴い、例年、冬タイヤ等未装着車両による走行不能やスリップ事故等による交通障害が発生しています。今年の2月25日には国道48号関山峠において走行不能車両が発生し約3時間の通行止めとなりました。

このような状況を未然に防止することを目的に、本格的な降雪期の前に、国道48号関山峠を管轄する仙台西国道維持出張所と仙台北警察署では、冬道の安全運転、冬タイヤ・チェーン装着の呼びかけ（別紙チラシを配布）を実施いたします。

日時	実施場所（別添図参照）	参加機関
11月27日（水） 13:00～14:00	国道48号 仙台市青葉区作並字神前西 （作並チェーン着脱場）	仙台西国道維持出張所 仙台北警察署

（注）天候・事故等の事情により中止となる場合がございますのでご了承ください。

<発表記者會：宮城県政記者會・東北専門記者會・東北電力記者會>

### お問い合わせ先

国土交通省 仙台河川国道事務所仙台西国道維持出張所  
所長 なかむら みきお 中村 幹男 電話：022-226-1493  
宮城県警察 仙台北警察署  
交通課長 いわま けんじ 岩間 健二 電話：022-233-7171

まだ大丈夫では済まされない!

# 宮城は初雪間近!!

早めの冬タイヤ装着は、安全・安心な冬道運転の第一歩



宮城県内の山間部では、降雪や路面凍結が**11月中旬頃**から観測されています。

## 過去5年の初降雪日・除雪作業開始日

地点名	H20年度(2008)		H21年度(2009)		H22年度(2010)		H23年度(2011)		H24年度(2012)	
	降雪日	開始日	降雪日	開始日	降雪日	開始日	降雪日	開始日	降雪日	開始日
白石	11月20日	11月20日	12月18日	12月18日	12月25日	12月16日	12月17日	12月17日	12月1日	12月1日
古川	11月20日	11月20日	12月1日	12月15日	12月16日	12月10日	11月22日	11月22日	11月27日	11月28日
作並	11月19日	11月19日	12月7日	11月4日	11月30日	11月30日	11月16日	11月16日	11月21日	11月27日
鳴子	11月20日	11月19日	12月7日	12月7日	11月29日	11月29日	11月21日	11月21日	11月15日	11月15日



積雪・凍結路面では、心と時間、車間距離の余裕が必要です。スピードを控え、ゆとりある運転を心掛けましょう。

# 罰則



最後部軸輪チェーン装着

駆動輪チェーン装着

## 宮城県道路交通規則 第14条(1)

積雪又は凍結のため、滑るおそれのある道路において、タイヤに鎖又は全車輪にすべり止めの性能を有するタイヤ(接地面の突出部が50パーセント以上摩耗していないものに限る。)を取り付けるなど滑り止めの方法を講じないで、三輪以上の自動車(側車付きの二輪の自動車及び小型特殊自動車を除く。)を運転しないこと。

第14条(1)に違反しての走行は、**罰則対象**になります。


罰金：5万円以下(道路交通法第71条第6号)

反則金：大型車7千円／普通車6千円

## 知っておきたい冬道運転心得!

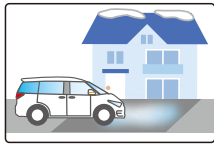
## 冬道の危険箇所

### ①交差点



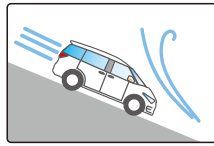
交差点では路面がタイヤで磨かれ、ミラーパーンになることがあります。発進時のタイヤの空転、停車時のスリップの原因になるので、注意が必要です。

### ②日陰箇所の路面




日陰の場所は凍結が起こりやすく、ほかの場所より溶けにくい箇所です。アイスパーンに注意しましょう。

### ③下り坂



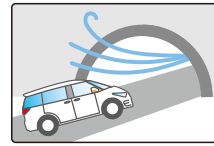
下り坂での強いブレーキはスリップの原因になります。下り坂に入る前に十分な減速とエンジンブレーキを効かせましょう。

### ④急なカーブ



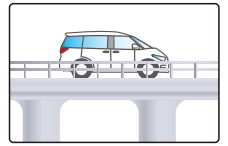
カーブでは遠心力により車体が外に引っ張られます。凍結した路面ではタイヤの摩擦力が下がりますので十分に注意しましょう。

### ⑤トンネル出入口



トンネルの出入口は冬の冷たい風が吹き抜け路面が凍結しやすい場所です。特にトンネル出口では十分に注意しましょう。

### ⑥橋梁部



橋は吹きさらしになり、路面温度が極度に下がり凍結しやすい所です。スリップに気を付けましょう。

冬道お役立ちアイテム チェーン(雪が多く滑りやすい場所では必携)／スコップ(雪にタイヤがハマった場合必要)／その他(砂袋、毛布など)

## 住民の皆様へ 除雪時のお願い

- ①除雪作業車を無理に追い越すことはやめましょう。
- ②車道や歩道に雪を出さないで下さい。
- ③自宅前の歩道や出入口の除雪は住民の皆様のご協力をお願いします。
- ④除雪車が通過した後に出入口などに積もった雪の片付けのご協力をお願いします。



## 出発前に道路や 気象の情報を事前に 確認しましょう!

仙台河川国道 冬道  検索

ドラぷら  検索

外出前は

パソコンで  
チェック



仙台河川国道事務所のホームページで国道4号・47号・48号等の路面画像・気象画像がリアルタイム(15分間隔で更新)でご覧いただけます。

NEXCO東日本のホームページでは高速道路の渋滞・規制情報をご覧いただけます。なお、「冬の高速道路講座」の情報も提供しております。

外出後は

携帯でチェック

外出先でも「冬道情報」携帯版がご覧いただけます。



※画面表示はイメージです。

## 宮城県道路防災情報連絡協議会

【国土交通省東北地方整備局仙台河川国道事務所・宮城県・宮城県警察本部・仙台市・東日本高速道路(株)東北支社・宮城県道路公社】

tel.022-248-4131



# 雪道通行障害マップ

冬期の道路では、冬タイヤやチェーンの装着していない車両が事故や走行不能となって、交通障害を発生させることがあります。国土交通省(仙台西国道維持出張所)が管理する国道48号では、下図の位置で立ち往生することが多いので、必ず冬タイヤを装着し大型車はタイヤチェーンを装着して通行しましょう。



路上で停車されると除雪が困難に。。

仙台西国道維持出張所では、冬期通行障害を防ぐため、除雪や凍結抑制剤の散布を行っています。

- 除雪  
5~10cmの積雪量を目安に実施します
- 凍結抑制剤の散布  
気温低下による路面凍結が予想される場合に実施します

通行止めの場合は「道路情報板」で周知します



## — 携帯端末から路面状況がわかります —

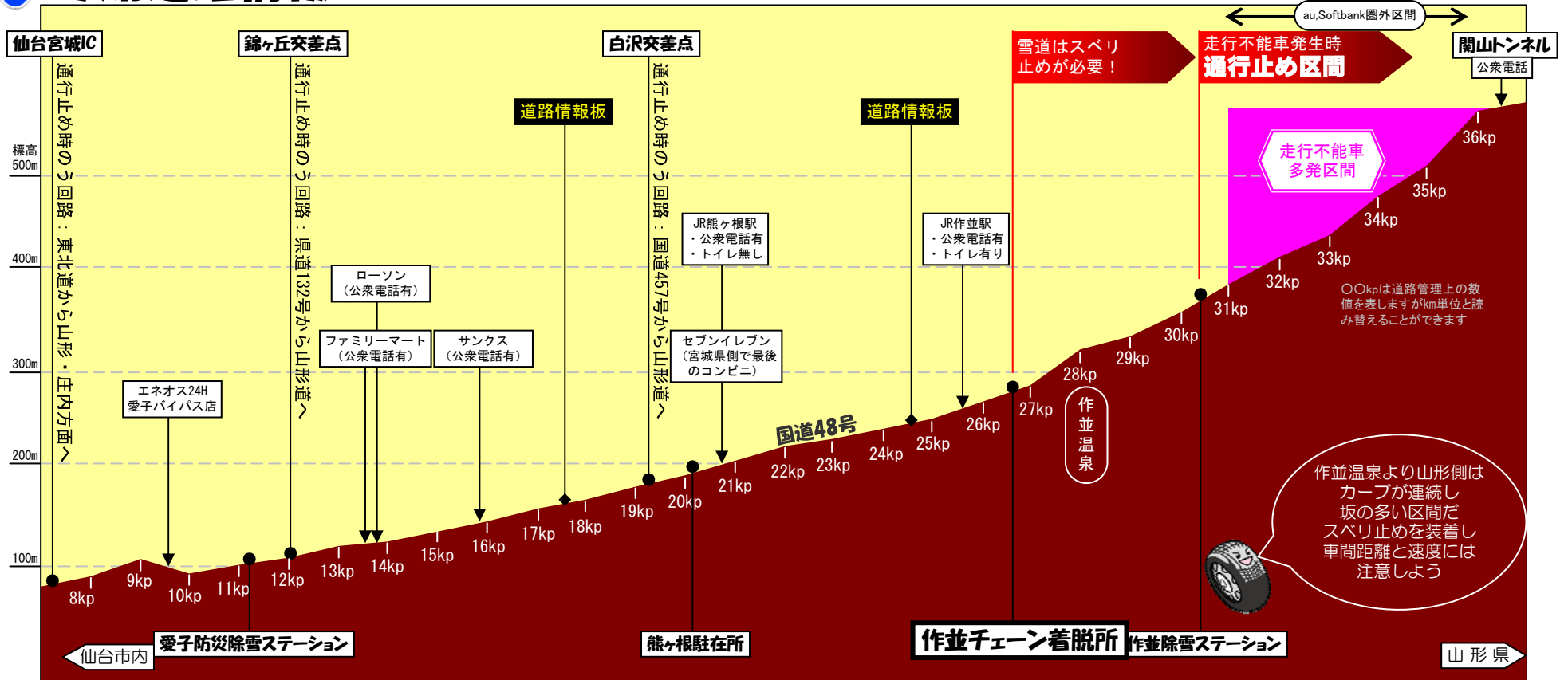
国道48号の山岳部は、仙台市内と天候や路面状況が違います。根拠も無しに大丈夫だろうと判断するのは危険です。走行不能になると多くの方の迷惑になりますので、雪道運転の準備を怠らないようにしましょう。

国土交通省ではカメラ画像で路面の状態と気象情報を提供していますのでご利用下さい。

(携帯端末用) <http://keitai.thr.mlit.go.jp/sendai/telemeter/r48/index.html>



# 冬期道路情報



## 連絡先

仙台河川国道事務所	宮城県国道道路情報	022-248-4131	仙台北警察署	事故	022-233-7171または110
仙台西国道維持出張所	国道48号除雪担当	022-226-1493(夜間転送有)	愛子交番	事故	022-392-2240
山形河川国道事務所	山形県国道道路情報	023-688-8421	熊ヶ根駐在所	事故	022-393-2292(夜間転送有)
日本道路交通情報センター	道路情報全般	050-3369-6604	NEXCO東日本	お客様センター	0570-024-024
JAF東北コールセンター	車のトラブル	022-237-0110			

## 国道48号のう回路

出発地	経路	目的地	距離	目安所要時間	備考
作並チェーン着脱所	白沢交差点→国道457号→山形道(宮城川崎IC)→山形道(山形蔵王IC)	山形市中心部	61km	1時間20分	有料道路を經由します
作並チェーン着脱所	東北道(仙台宮城IC)→村田JCT→山形道(山形蔵王IC)	山形市中心部	78km	1時間20分	有料道路を經由します
作並チェーン着脱所	東北道(仙台宮城IC)→東北道(白石IC)→国道113号→国道13号	山形市中心部	147km	2時間40分	有料道路を經由します
作並チェーン着脱所	東北道(仙台宮城IC)→東北道(古川IC)→国道47号	酒田市中心部	192km	3時間30分	有料道路を經由します

※気象状況により有料道路も規制されている場合があります