

平成25年 3月14日
国土交通省東北地方整備局
山形河川国道事務所
大 江 町

地域が検討した避難ルート・表示板を設置

～大江町百目木地区で実施～

近年の災害リスクの増大に対応し、地域防災力を高めることとなる、「まるごとまちごとハザードマップ」の取組みを、大江町で実施しています。
今回は、これまでの検討結果をもとに作成した標識を地域の方々と一緒に現地に設置します。

◆実施日時、実施場所

日 時：平成25年3月17日（日）

10:00～	30分程度
10:00～	概要説明
10:10～	標識設置
10:25～	写真撮影

集合場所：大江町大字左沢（あてらざわ温泉湯本旅館前電柱付近）（別紙－1 参照）

○取材は可能です。

◆これまでの取組状況

平成24年 3月15日	地区役員に「まるごとまちごとハザードマップ」の概要を説明
平成24年11月14日	地区住民と過去の洪水被害や避難ルートを検討
平成24年12月 2日	地区住民と検討結果を現地で確認

※まるごとまちごとハザードマップとは、地域住民自身が主体となって、「洪水ハザードマップ」に書かれている浸水エリア、浸水の深さ、避難所までのルートを地域住民が集まり議論し、その結果より「避難所案内プレート」や「想定（実績）浸水プレート」をまちなかに設置することなどで、地域の防災意識を高め、いざというときの安全かつスムーズな避難に貢献するものです。



平成24年12月2日 まちあるきの様子

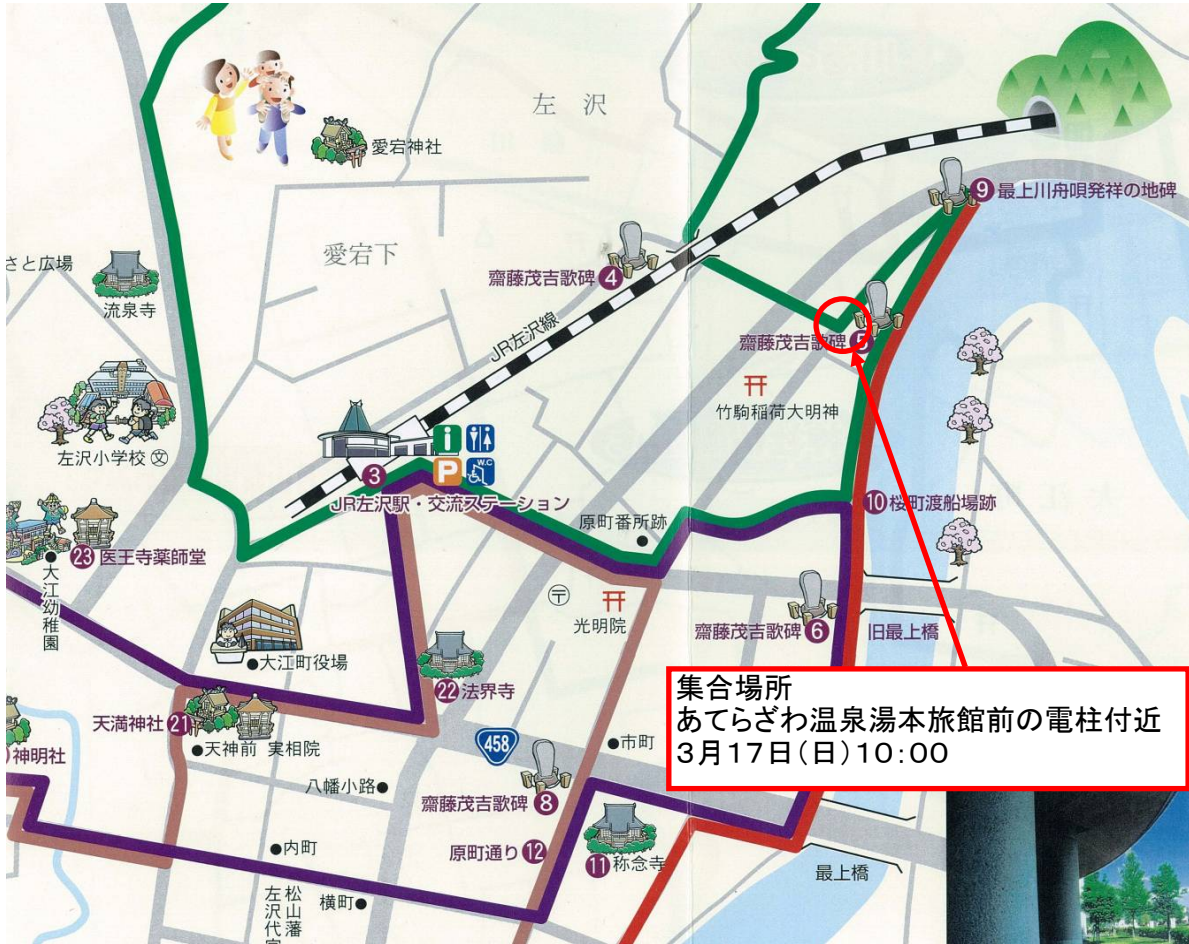
<発表記者会：山形県政記者クラブ>

問い合わせ先

東北地方整備局 山形河川国道事務所
〒990-9580 山形市成沢西4丁目3番55号
Tel 023-688-8421（代表）
副所長（河川） 高橋 孝男（内線204）
調査第一課長 武田 恒弘（内線351）





大江町総務課
〒990-1101 西村山郡大江町大字左沢882-1
Tel 0237-62-2111
総務課長 松田 清隆

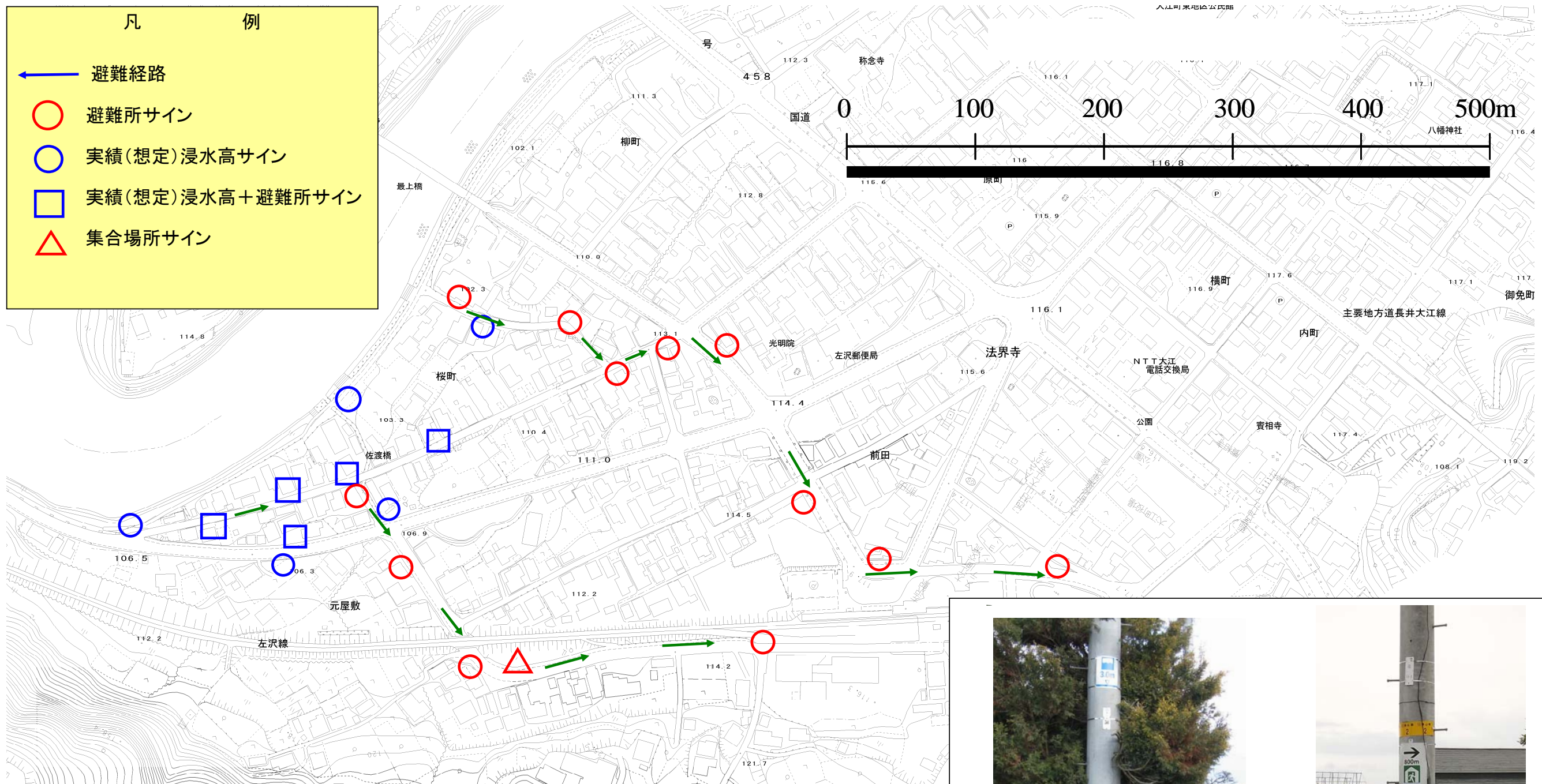
別紙—1



標識設置位置図

凡 例

-  避難経路
-  避難所サイン
-  実績(想定)浸水高サイン
-  実績(想定)浸水高+避難所サイン
-  集合場所サイン



標識設置例