

平成24年6月25日  
国土交通省 東北地方整備局  
青森河川国道事務所

## 一般国道45号「天間林道路」の測量・地盤調査のための 土地立ち入り説明会を開催します

国土交通省青森河川国道事務所では、一般国道45号「天間林道路」(上北郡七戸町字附田向～七戸町字後平)の整備を行うにあたり、測量・地盤調査等に伴う土地立ち入り説明会を開催します。

「天間林道路」は、上北道路、上北天間林道路と共に、既に供用している第二みちのく有料道路、百石道路につながる自動車専用道路です。当該区間の道路を整備することで、青森～八戸間の所要時間が短縮し、物流の効率化や広域観光を支援し、地域産業の活性化が期待されます。

- ・開催日時：平成24年6月27日(水)午後6時30分～
- ・開催場所：七戸中央公民館(上北郡七戸町字森ノ上210)
- ・説明内容：「天間林道路」の事業概要、測量等の立ち入り、地盤調査の実施、今後の予定について説明

○今回の説明会は、測量・調査の作業範囲にかかる土地所有者の皆様に対し、立ち入りについての説明を行うために開催するものです。

《 発表記者会：青森県政記者会、建設関係専門誌、津軽新報社 》

### 問 い 合 わ せ 先



国土交通省 東北地方整備局 青森河川国道事務所

電話番号：017-734-4521(代表)

副 所 長 樋口 和則(内線 205)


調査第二課長 外崎 高広(内線 451)

【青森河川国道事務所 ホームページ】 <http://www.thr.mlit.go.jp/aomori/>

# 道路ができるまで

## 1 道路の計画

交通量や混雑状況を調査し、地域に必要な道路について計画します。




## 2 計画の説明 (土地立入了解)

計画が決まると関係者に説明を行い協力を求めます。



## 3 路線測量・地盤調査

道路をつくるため必要な資料の収集・調査・図面の作成を行います。



## 4 道路の設計

測量図面や収集した資料をもとに利用しやすい道路や橋等の設計を行います。



## 5 設計の説明

関係する方に道路の設計について説明を行い、設計について了解をいただきます。




## 6 用地巾杭設置

設計に基づき道路建設に必要な用地の範囲を示す杭を打設します。



## 11 完成(供用)

計画から工事までいろいろな方の協力によって快適な道路ができあがります。



## 10 工事

設計に基づいて道路や橋をつくります。



## 9 工事の説明

工事の方法、期間、交通処理などの説明を行います。



## 8 用地価格の交渉(契約・支払い)

用地調査結果をもとに地権者と価格等について交渉を行い、契約合意を得た後、補償金の支払いを行います。



## 7 用地の調査

道路建設に必要な土地・建物の調査を行い、用地境界確認のため、立合をお願いします。



→ 現段階は「ここ」です