

吉田川で堤防に穴!!

～ 河川巡視で堤防のり面に穴を発見 ～

8月19日の河川巡視において、吉田川^{よしだがわ}左岸16.0k付近（大崎市鹿島台大迫地先）の堤防のり面に穴を発見しました。

原因を究明するため哺乳類に詳しい専門家により、現地調査を行ったところ現地には複数の堀穴が確認され、モグラを採餌^{さいじ}しようとしたキツネの可能性が高いと考えられます。

今後、台風期を迎える前に損傷した堤防を復旧するとともに、堤防等の異常や変状を発見するため、継続的に河川巡視に努めていきます。

北上川下流河川事務所では、北上川（宮城県内）・旧北上川・江合川・鳴瀬川・吉田川などの総延長210.5kmの河川を管理しております。

洪水時に堤防の決壊などに至らないよう、堤防等の河川管理施設の異常や変状の発見や河川区域内の不法行為の発見等のため、週2回河川巡視を実施しております。

今後とも、堤防等の異常や変状を発見するため、継続的に河川巡視に努めていきます。

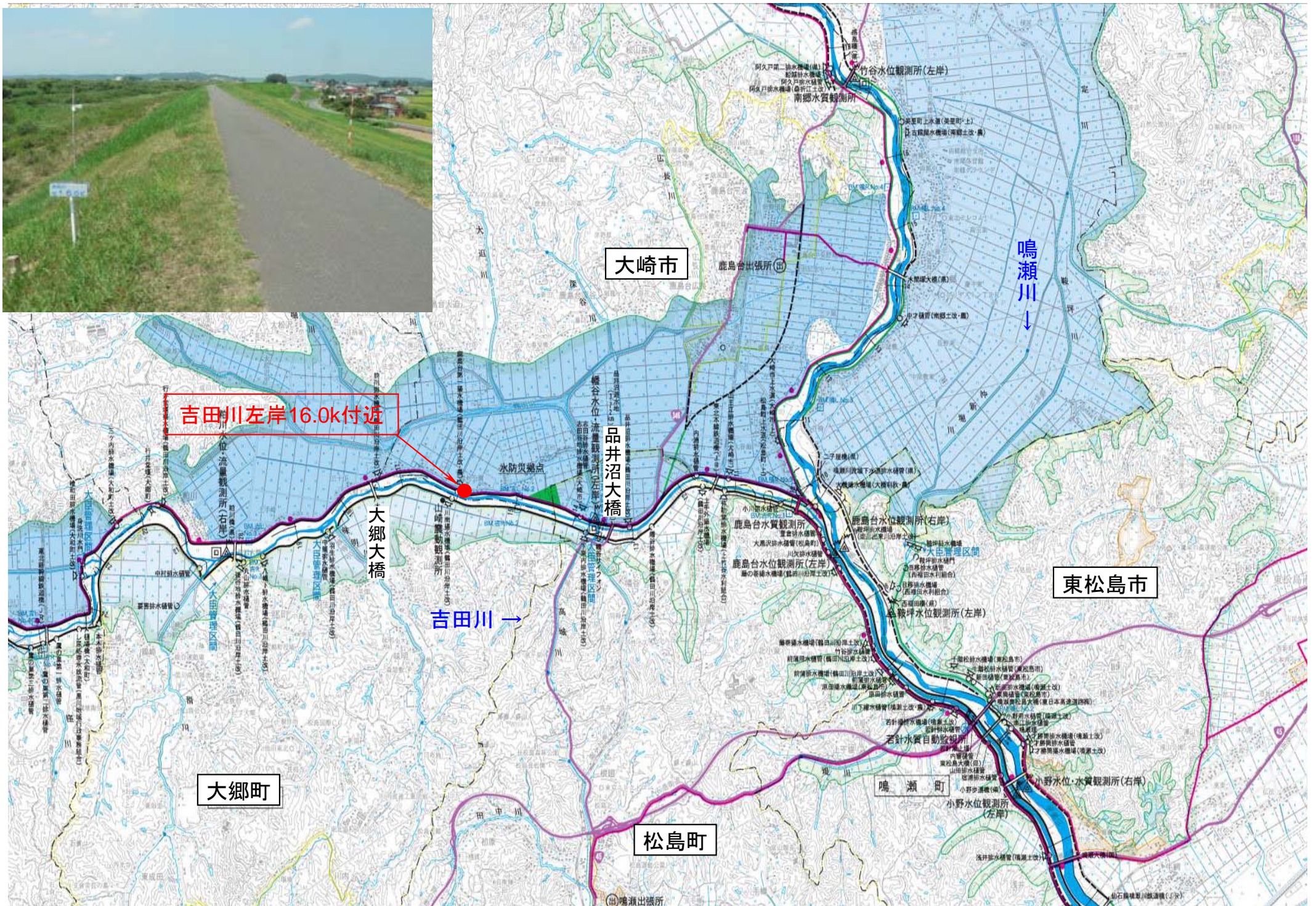
<発表記者会：石巻記者クラブ、古川記者クラブ>

問 合 せ 先

国土交通省東北地方整備局北上川下流河川事務所
〒986-0861 石巻市蛇田字新下沼80
TEL 0225-94-9852（管理課直通）

管理課長 ^{さかい} 堺 ^{よしあき} 善 昭（内線331）

位置図



流下方向
←

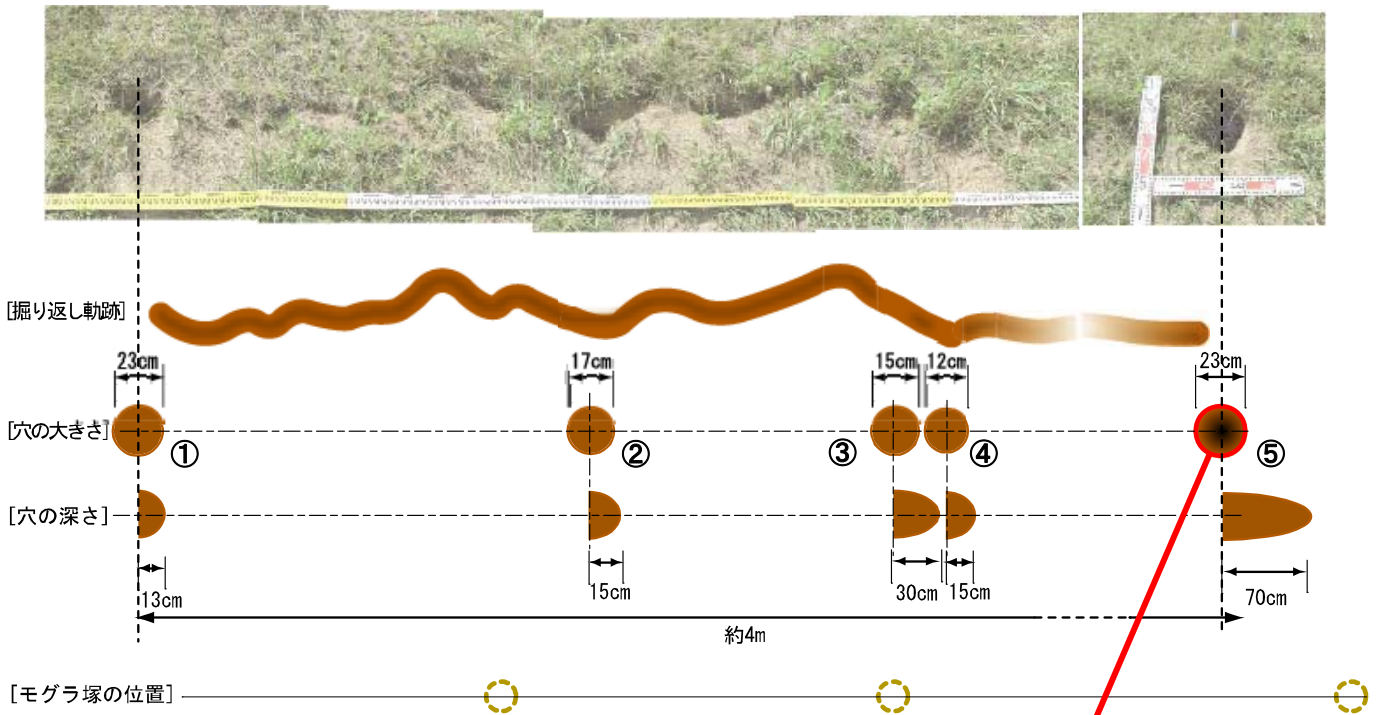


図1 坑道に沿った掘り返し跡の形状（平面模式図）

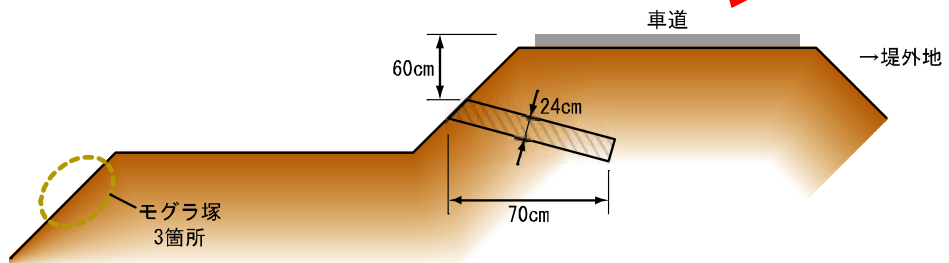


図2 最大掘穴の形状（断面模式図）



写真1 掘穴（①～⑤）の写真