

3度目、阿武隈川の河川堤防に「穴」 ～本日の河川巡視で、堤防のり面に「大小8つの穴」を発見～

本日、7月6日の河川巡視時において、4月2日、5月25日(ともに記者発表済み)に続き、過去2回と同様の付近の阿武隈川右岸6.0k及び5.6k付近(亘理町逢隈逢隈中泉字土花地先)の堤防のり面に、直径約30cm、深さ約3mの穴を含む、大小8箇所の穴を発見しましたの報告致します。

今回もキツネの穴と判断されます。当該箇所については、7月1日に河川巡視を行っており、その時には穴は確認されませんでした。なお、発見された穴については、早急に埋め戻します。

梅雨時期内であることから、引き続き河川巡視を強化し、堤防の適切な管理に努めて参ります。

国土交通省仙台河川国道事務所が管理する河川は、阿武隈川(宮城県内)、白石川、名取川、広瀬川、策川の5河川、管理総延長は73.5kmとなっております。そのうち、阿武隈川については53.6kmを管理しております。

堤防等河川管理施設の異常、変状の早期発見に努め、早急な対応を図るため、週2回の河川巡視を行っております。

雨の多くなる時期に入りました。このような堤防の損傷により、洪水時に堤防の決壊などに至らないよう、継続的な河川巡視に努めて参ります。

<添付資料>位置図と現地写真、4/19 記者発表資料、5/25 記者発表資料

※発表記者会：宮城県政記者会、東北電力記者会、東北専門記者会

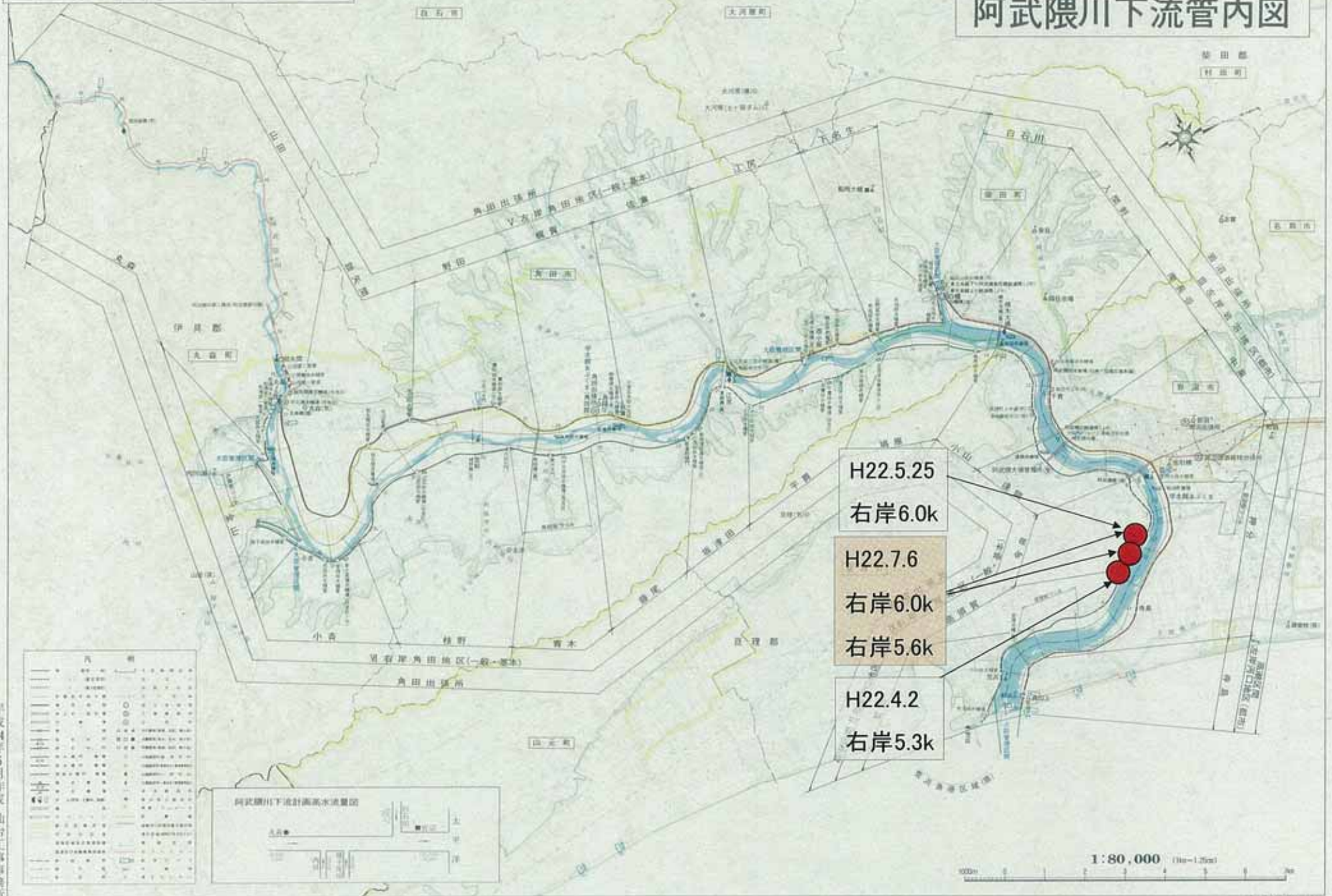
問い合わせ先

国土交通省 仙台河川国道事務所
仙台市太白区郡山5丁目6-6

河川管理課長	ハタヤマ サクエイ 畑山 作栄	Tel (022)-248-4131
岩沼出張所長	オイカワ テルヒロ 及川 輝浩	Tel (0223)-22-2801

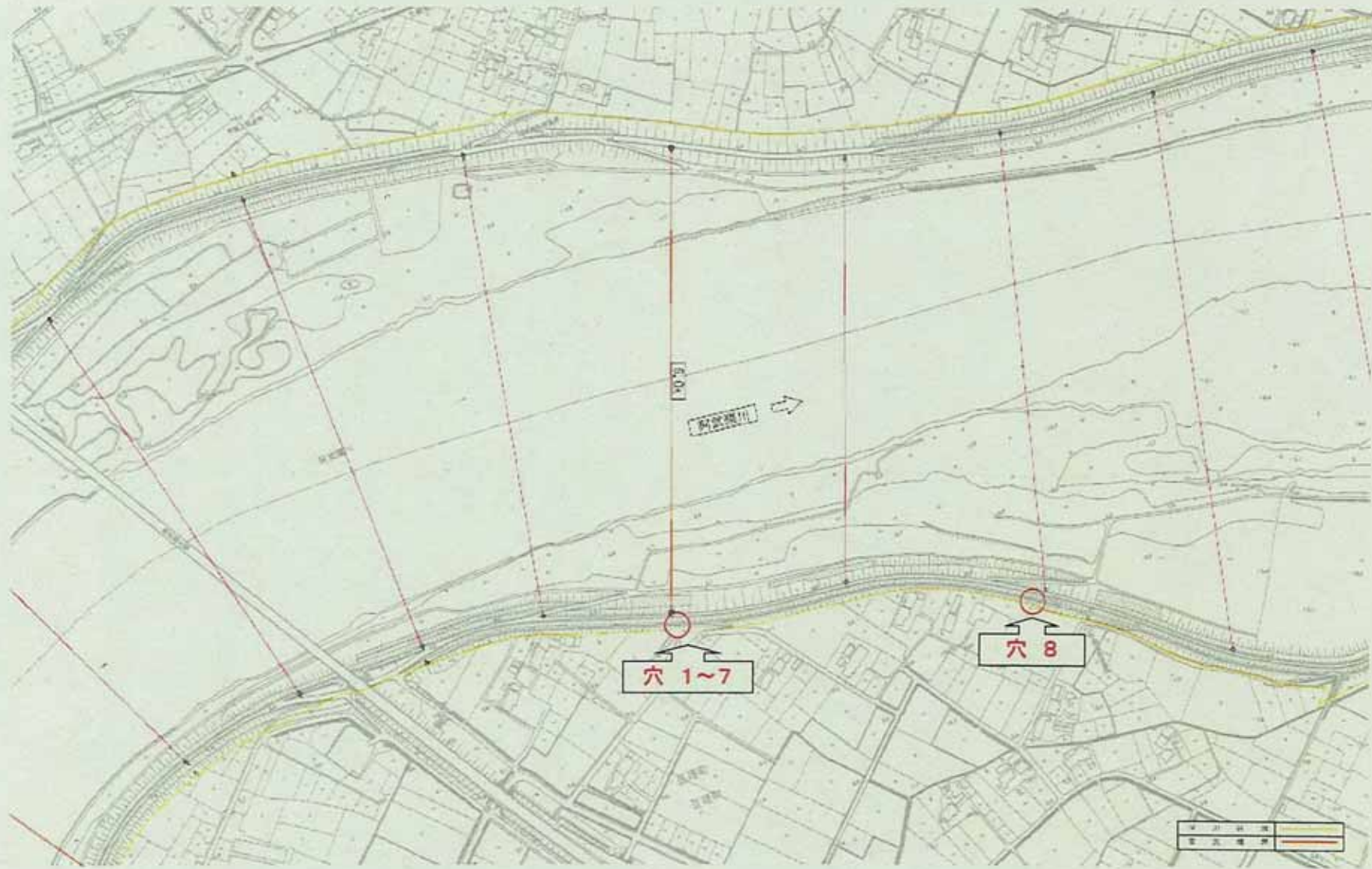
キツネ穴発見位置図

阿武隈川下流管内図



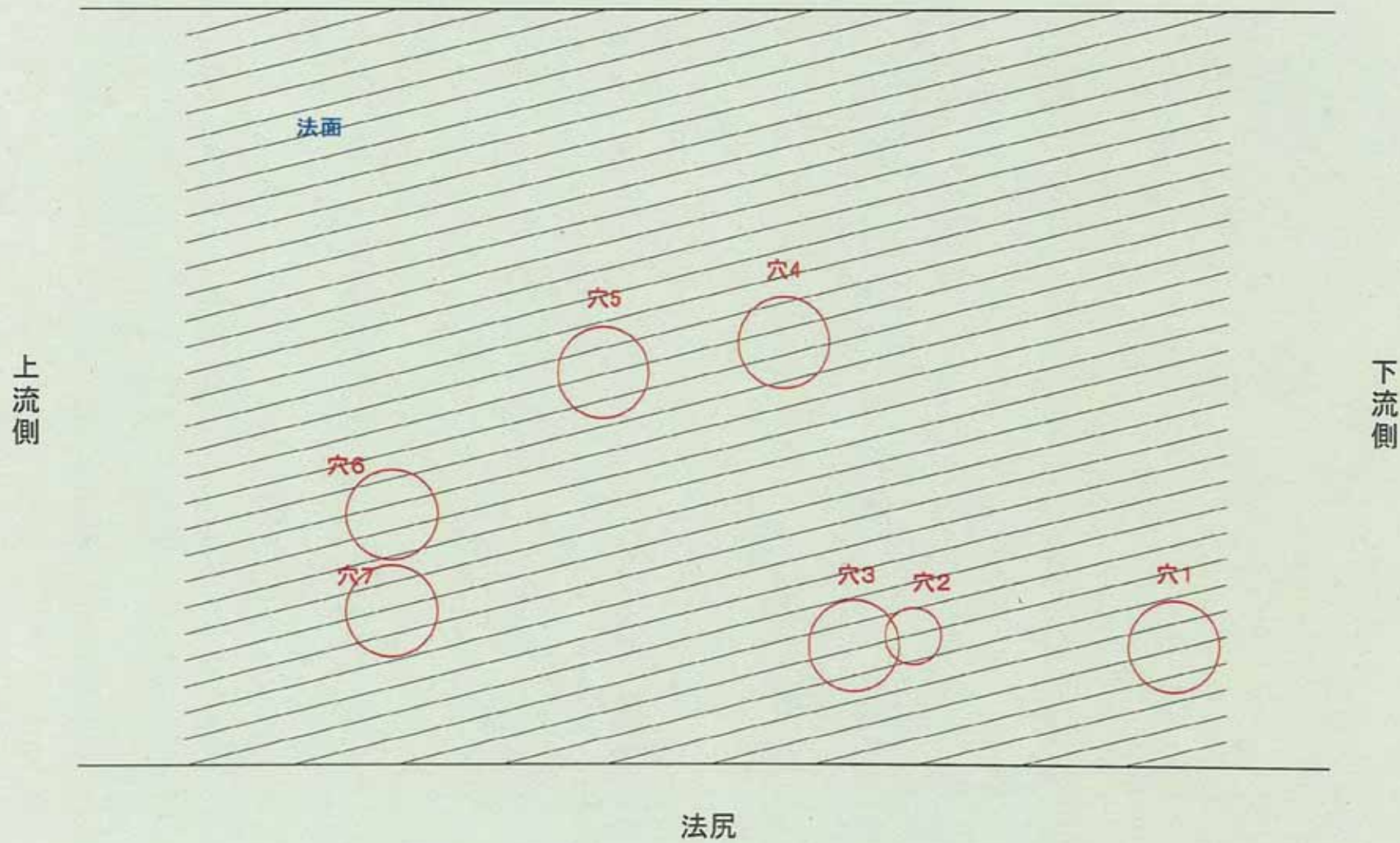
平成14年6月作成 仙台工務事務所

キツネ穴位置図



右岸6. Okキツネ穴位置図

天端



右岸5. 6kキツネ穴位置図

天端


法面

穴8

上流側

下流側

法尻



穴 1



No.	1
平成22年7月6日(火)	
右岸	6.0 k
亘理町逢隈中泉字土花	
堤内側法尻にキツネ穴を確認。 大きさ:約30cm×20cm 深さ:約90cm	



No.	2
平成22年7月6日(火)	
右岸	6.0 k
亘理町逢隈中泉字土花	
前写真の近景。	



No.	3
平成22年7月6日(火)	
右岸	6.0 k
亘理町逢隈中泉字土花	
前写真の近景。	

穴 2



No.	4
平成22年7月6日(火)	
右岸	6.0 k
亘理町逢隈中泉字土花 堤内側法尻にキツネ穴を確認。 大きさ:約20cm×9cm 深さ:約12cm	



No.	5
平成22年7月6日(火)	
右岸	6.0 k
亘理町逢隈中泉字土花 前写真の近景。	



No.	6
平成22年7月6日(火)	
右岸	6.0 k
亘理町逢隈中泉字土花 前写真の近景。	

穴 3



No.	7
平成22年7月6日(火)	
右岸	6.0 k
亘理町逢隈中泉字土花	
堤内側法尻にキツネ穴を確認。 大きさ:約25cm×25cm 深さ:約40cm	



No.	8
平成22年7月6日(火)	
右岸	6.0 k
亘理町逢隈中泉字土花	
前写真の近景。	



No.	9
平成22年7月6日(火)	
右岸	6.0 k
亘理町逢隈中泉字土花	
前写真の近景。	

穴 4



No.	10
平成22年7月6日(火)	
右岸	6.0 k
耳理町逢隈中泉字土花 堤内側法尻にキツネ穴を確認。 大きさ:約25cm×20cm 深さ:約34cm	



No.	11
平成22年7月6日(火)	
右岸	6.0 k
耳理町逢隈中泉字土花 前写真の近景。	

No.	
	k

穴 5



No.	12
平成22年7月6日(火)	
右岸	6.0 k
亘理町逢隈中泉字土花 堤内側法尻にキツネ穴を確 認。 大きさ:約30cm×17cm 深さ:約1.2m	



No.	13
平成22年7月6日(火)	
右岸	6.0 k
亘理町逢隈中泉字土花 前写真の近景。	



No.	14
平成22年7月6日(火)	
右岸	6.0 k
亘理町逢隈中泉字土花 前写真の近景。	

穴 6



No.	15
平成22年7月6日(火)	
右岸	6.0 k
互理町逢隈中泉字土花	
堤内側法尻にキツネ穴を確認。 大きさ:約38cm×18cm 深さ:約53cm	



No.	16
平成22年7月6日(火)	
右岸	6.0 k
互理町逢隈中泉字土花	
前写真の近景。	



No.	17
平成22年7月6日(火)	
右岸	6.0 k
互理町逢隈中泉字土花	
前写真の近景。	

穴 7



No.	18
平成22年7月6日(火)	
右岸	6.0 k
互理町逢隈中泉字土花	
堤内側法尻にキツネ穴を確認。 大きさ:約35cm×20cm 深さ:約65cm	



No.	19
平成22年7月6日(火)	
右岸	6.0 k
互理町逢隈中泉字土花	
前写真の近景。	



No.	20
平成22年7月6日(火)	
右岸	6.0 k
互理町逢隈中泉字土花	
前写真の近景。	

穴 8



No.	21
平成22年7月6日(火)	
右岸	5.6 k
亘理町逢隈中泉字荒屋敷	
堤内側法尻にキツネ穴を確認。	
大きさ:約30cm×20cm	
深さ:約2.95m	



No.	22
平成22年7月6日(火)	
右岸	5.6 k
亘理町逢隈中泉字荒屋敷	
前写真の近景。	



No.	23
平成22年7月6日(火)	
右岸	5.6 k
亘理町逢隈中泉字荒屋敷	
前写真の近景。	