国土交通省
Ministry of Land, Infrastructure, Transport and Tourism

Press Release

令和６年　６月２６日
秋田河川国道事務所
湯沢河川国道事務所
能代河川国道事務所
成瀬ダム工事事務所
鳥海ダム工事事務所
玉 川 ダ ム 管 理 所

夏休み前に河川公園等の一斉点検を実施します！

～より安全に河川を利用していただくために～

秋田県内の国土交通省の事務所・ダム管理所では、河川やダム周辺がレクリエーション活動の場やダム工事現場の見学の場として多くのみなさまに利用されていることを踏まえ、利用されるみなさまが安心して利用できるよう、施設管理者等と合同で一斉点検を実施します。

今回の点検の結果、問題が確認された箇所につきましては、夏休み前に改善措置を実施する予定です。

○点検実施予定日・実施場所（別紙のとおり）

集合場所等詳細については、各事務所の担当まで問い合わせください。

取材を希望される場合は、別紙取材申込書をＦＡＸにて、点検実施日の前日までに、希望される事務所宛てに送信願います。

※点検開始予定時間は点検の都合上、前後する場合があります。

○点検内容

陥没等損傷部への転落、施設の破損等による転倒の恐れ、手摺り等の破損状況、危険性の注意喚起などについて、目視・指触などにより行います。

○点検者

河川管理者及び施設管理者（市町村等）

○点検後の措置

点検の結果、安全管理上問題があると判断された箇所については、改善措置（施設補修や立入規制等）を講じます。

なお、点検結果及び改善措置については、点検終了後に公表します。

〈発表記者会：秋田県政記者会〉

問い合わせ先

国土交通省東北地方整備局

秋田河川国道事務所　℡ ０１８－８６４－２２９０

	なりた　まさき	
副　所　長	成　田　正　喜	（内線２０４）
	あべ　まさあき	
河川管理課長	阿　部　政　昭	（内線３３１）

湯沢河川国道事務所　℡ ０１８３－７３－５３４０

	いわさわ　ひろあき	
副　所　長	岩　沢　博　章	（内線２０４）
	さかい　こう	
【河川】河川管理課長	酒　井　公	（内線３３１）
	ほづみ　かおる	
【砂防】流域治水課長	穂　積　薫	（内線３５１）

能代河川国道事務所　℡ ０１８５－７０－１２４６

	おやまだ　ひとし	
副　所　長	小 山 田　等	（内線２０４）
	くどう　かずし	
【河川】河川管理課長	工　藤　一　志	（内線３３１）
	なりた　まさあき	
【ダム】技術情報管理官	成　田　雅　昭	（内線３０４）

成瀬ダム工事事務所　℡ ０１８２－２３－８４５０

	すがわら たかゆき	
副　所　長	菅　原　崇　之	（内線２０４）
	やまうち じゅんいち	
工 務 課 長	山　内　純　一	（内線３１１）

鳥海ダム工事事務所　℡ ０１８４－２３－５１２０

	さとう　ひでき	
副　所　長	佐　藤　秀　樹	（内線２０４）
	いいの　しゅんいち	
工 務 課 長	飯　野　俊　一	（内線３１１）

玉川ダム管理所　℡ ０１８７－４９－２１７０

	えんどう　としひこ	
所　長	遠　藤　俊　彦	（内線２０１）
	みずき　ふみひこ	
管 理 係 長	水　木　文　彦	（内線３３２）

（別紙）

国土交通省 東北地方整備局

取材申込書

１．報道機関名（会社名及び部署名）

２．取材者等

お　名　前	連　絡　先 （当日連絡可能な携帯番号等をご記入願います。）

・点検実施日の前日までに、下記担当事務所宛て送信願います。
・送り状は不要です。本紙をそのままＦＡＸしてください。
・お手数ですが、送信後、各事務所問い合わせ先電話番号に、着信確認の連絡をお願いいたします。

【ＦＡＸ送信先】

事務所・管理所名	ＦＡＸ番号
秋田河川国道事務所　河川管理課	０１８－８６４－５３２９
湯沢河川国道事務所　河川管理課	０１８３－７３－３１９０
能代河川国道事務所　河川管理課	０１８５－７０－１１２６
成瀬ダム工事事務所　工務課	０１８２－２３－６３６９
鳥海ダム工事事務所　工務課	０１８４－２３－５４３１
玉川ダム管理所	０１８７－４９－２１６６

点検予定日一覧表(日別)

令和6年7月1日　　(月)

湯沢河川国道事務所	秋田駒ヶ岳山系砂防出張所管内	

令和6年7月2日　　(火)

湯沢河川国道事務所	大曲出張所管内	
能代河川国道事務所	森吉山ダム管理支所管内	

令和6年7月3日　　(水)

秋田河川国道事務所	茨島出張所管内	
湯沢河川国道事務所	十文字出張所管内	
能代河川国道事務所	二ツ井出張所管内	
成瀬ダム工事事務所		

令和6年7月4日　　(木)

能代河川国道事務所	鷹巣出張所管内	

令和6年7月9日　　(火)

秋田河川国道事務所	子吉川出張所管内	
玉川ダム管理所		

令和6年7月10日　　(水)

鳥海ダム工事事務所		

【別紙】　　秋田河川国道事務所

〈雄物川下流〉　秋田河川国道事務所　茨島出張所管内

点検予定日　　令和6年7月3日　　（水）

実施場所（対象施設）	河川名	開始予定時間	備　　考
秋田市　　①茨島河川公園	雄物川	９：３０～	広範囲なため点検時間約６０分を予定
秋田市　　②茨島船着場	雄物川	１３：３０～	
秋田市　　③妙法船着場	雄物川	１４：１５～	
秋田市　　④種沢船着場	雄物川	１４：４５～	

〈子　吉　川〉　秋田河川国道事務所　子吉川出張所管内

点検予定日　　令和6年7月9日　　（火）

実施場所（対象施設）	河川名	開始予定時間	備　　考
由利本荘市　①西滝沢水辺プラザ	子吉川	１３：００～	
由利本荘市　②ゆりさくら公園	子吉川	１３：４０～	
由利本荘市　③せせらぎパーク	子吉川	１４：３０～	
由利本荘市　④友水公園（アクアパル）	子吉川	１５：１０～	
由利本荘市　⑤田頭河川運動公園	子吉川	１５：５０～	

秋田河川国道事務所　茨島出張所管内
雄物川下流　安全利用点検箇所
点検日：令和6年7月3日（水）



集合場所、時間等は各事務所担当まで問い合わせ下さい。
出典：地理院地図に集合場所等を追記して掲載

秋田河川国道事務所　子吉川出張所管内

子吉川　安全利用点検箇所　点検日：令和６年７月９日（火）

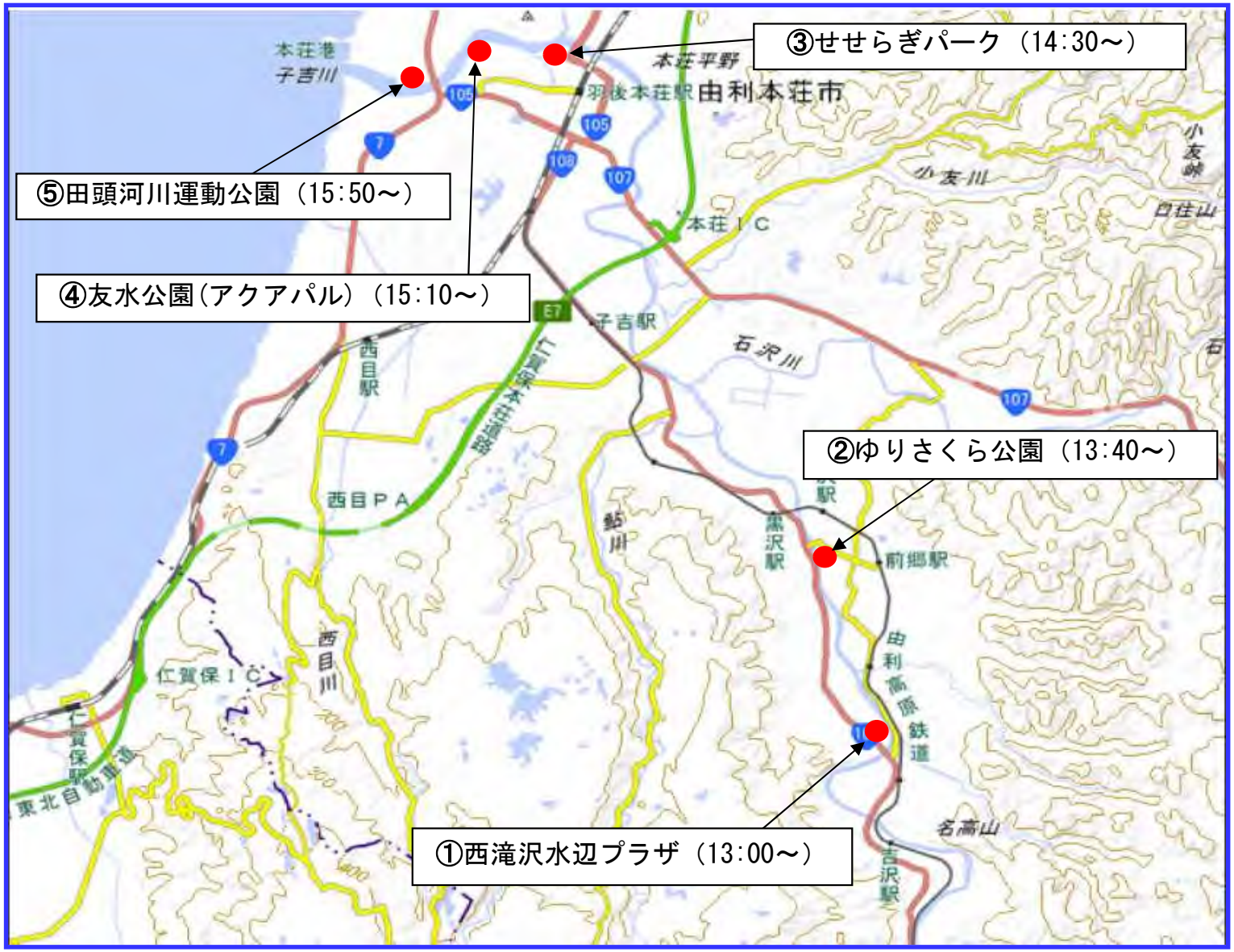

集合場所、時間等は各事務所担当まで問い合わせ下さい。

出典：地理院地図に集合場所等を追記して掲載

〈雄物川上流〉　湯沢河川国道事務所　大曲出張所管内

点検予定日　　令和6年7月2日　　（火）

実施場所（対象施設）	河川名	開始予定時間	備　　考
大仙市　①川港親水公園	雄物川	９：４０～	
大仙市　②中川原コミュニティ公園	雄物川	１１：００～	
大仙市　③水辺の楽校	玉川	１３：３０～	

〈雄物川上流〉　湯沢河川国道事務所　十文字出張所管内

点検予定日　　令和6年7月3日　　（水）

実施場所（対象施設）	河川名	開始予定時間	備　　考
横手市　①古内運動場	皆瀬川	９：１５～	
湯沢市　②松ノ木河川公園	雄物川	９：５５～	
横手市　③雄物川河川公園	雄物川	１１：１０～	

〈砂　　防〉　湯沢河川国道事務所　秋田駒ヶ岳山系砂防出張所管内

点検予定日　　令和6年7月1日　　（月）

実施場所（対象施設）	河川名	開始予定時間	備　　考
仙北市　①生保内川遊砂地大暗渠堰堤	生保内川	９：３０～	
仙北市　②小先達川第一砂防堰堤	小先達川	１０：５０～	
仙北市　③水沢第２砂防堰堤	小先達川	１１：４０～	

湯沢河川国道事務所　大曲出張所管内

雄物川上流　安全利用点検箇所

点検実施日：令和6年7月2日（火）

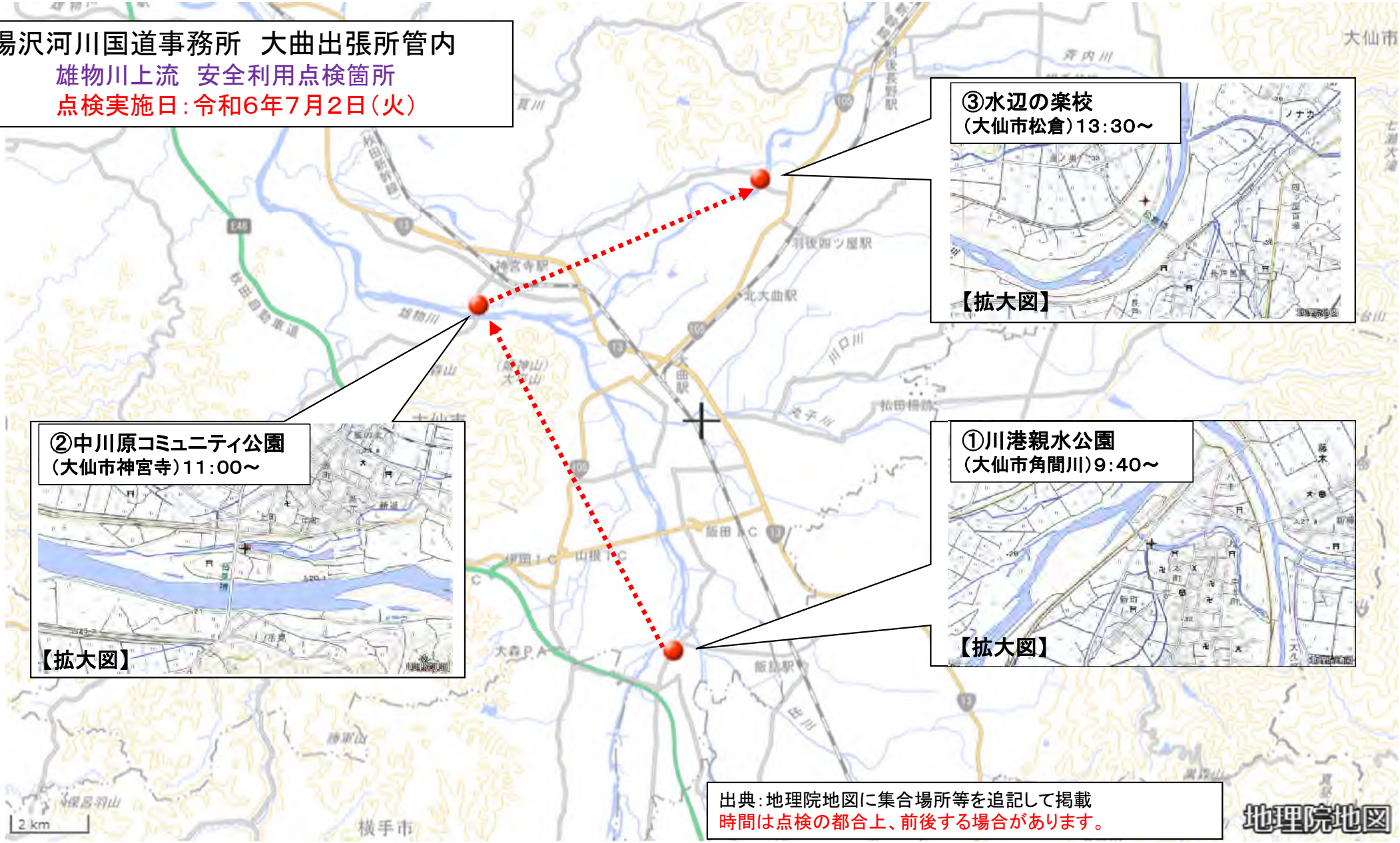

湯沢河川国道事務所　十文字出張所管内

雄物川上流　安全利用点検箇所

点検実施日：令和6年7月3日（水）

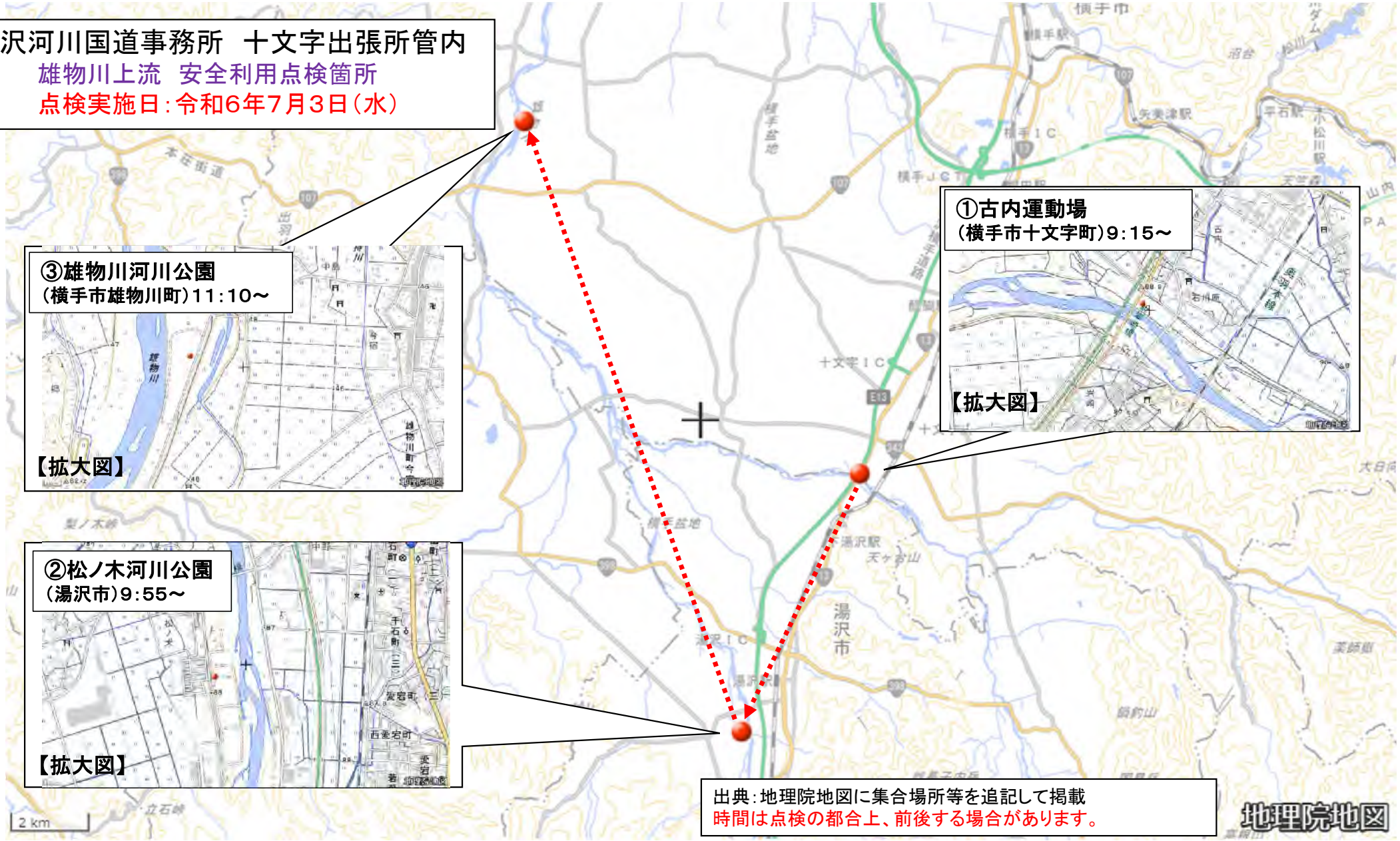

湯沢河川国道事務所　秋田駒ヶ岳山系砂防出張所管内

砂防　安全利用点検箇所

点検実施日：令和6年7月1日（月）

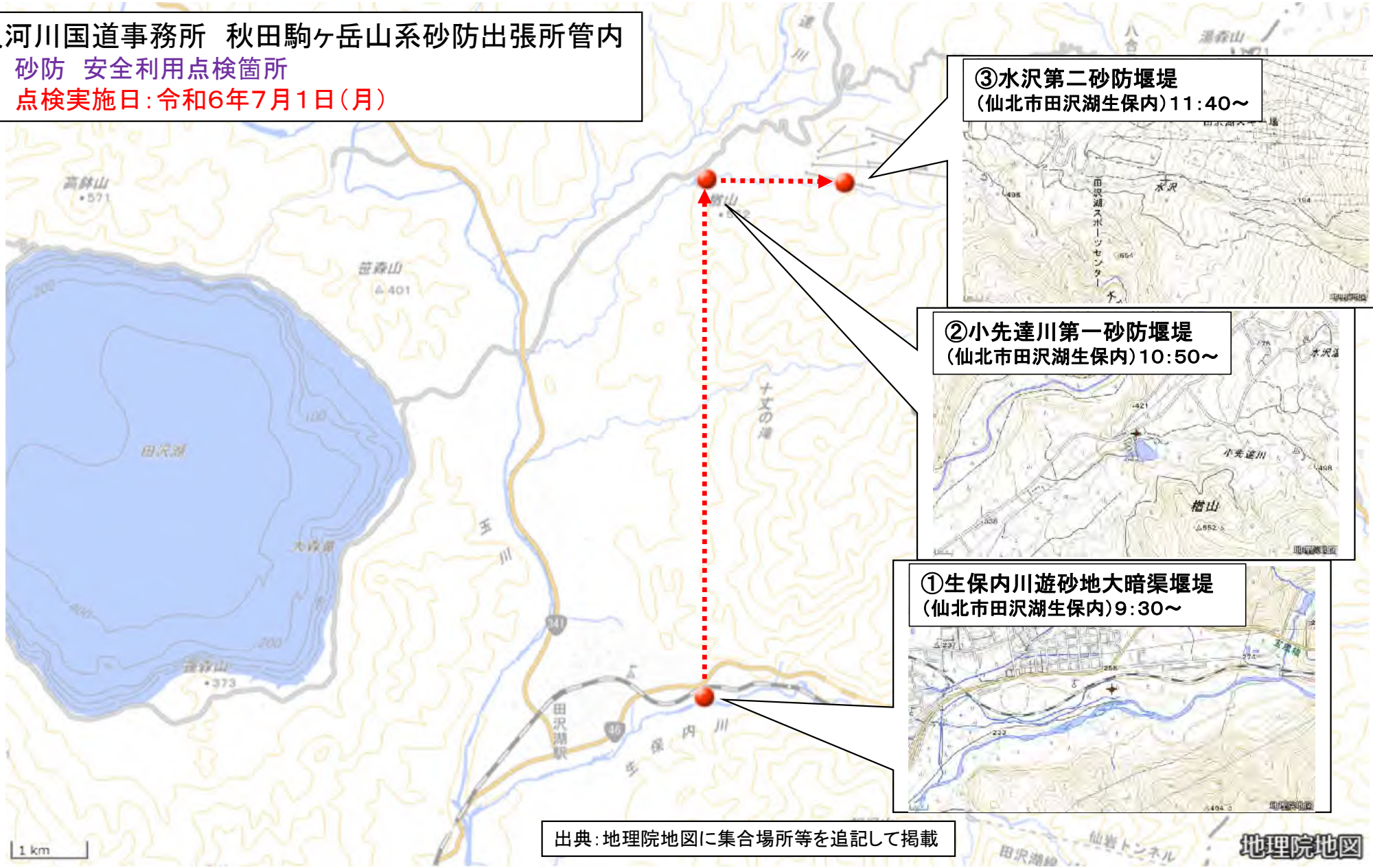

出典：地理院地図に集合場所等を追記して掲載

〈米代川〉 能代河川国道事務所　二ツ井出張所管内

点検予定日　　令和6年7月3日　　（水）

実施場所（対象施設）		河川名	開始予定時間	備　　考
能代市	①落合地区（ボートヤード）	米代川	９：３０～	
能代市	②中川原地区（桧山川運河浄化施設、中川原地区桜づつみ）	米代川	１０：００～	
能代市	③二ツ井町荷上場地区（二ツ井地区桜づつみ）	米代川	１０：５０～	
能代市	④二ツ井町小繋地区（道の駅ふたつい　川の駅エリア）	米代川	１１：１５～	

〈米代川〉 能代河川国道事務所　鷹巣出張所管内

点検予定日　　令和6年7月4日　　（木）

実施場所（対象施設）		河川名	開始予定時間	備　　考
北秋田市	①鷹巣地区（北秋田市河川公園）	米代川	１０：２０～	
大館市	②外川原地区（外川原河川敷公園）	米代川	１１：２０～	
大館市	③根下戸地区（根下戸地区河川公園）	米代川	１３：１５～	
大館市	④比内町扇田地区（扇田地区米代川河川緑地）	米代川	１４：００～	

〈森吉山ダム〉 能代河川国道事務所　森吉山ダム管理支所

点検予定日　　令和6年7月2日　　（火）

実施場所（対象施設）		河川名	開始予定時間	備　　考
北秋田市	①広報館及びダム堤体右岸	小又川（森吉四季美湖）	１０：００～	
北秋田市	②森吉山大橋広場	小又川（森吉四季美湖）	１０：２０～	
北秋田市	③様田公園周辺	小又川（森吉四季美湖）	１０：４５～	

能代河川国道事務所　二ツ井出張所管内
米代川　安全利用点検箇所
点検日：令和6年7月3日（水）



出典：地理院地図に集合場所等を追記して掲載

集合場所、時間等は各事務所担当まで問い合わせ下さい。

能代河川国道事務所　鷹巣出張所管内
米代川　安全利用点検箇所
点検日：令和6年7月4日（木）

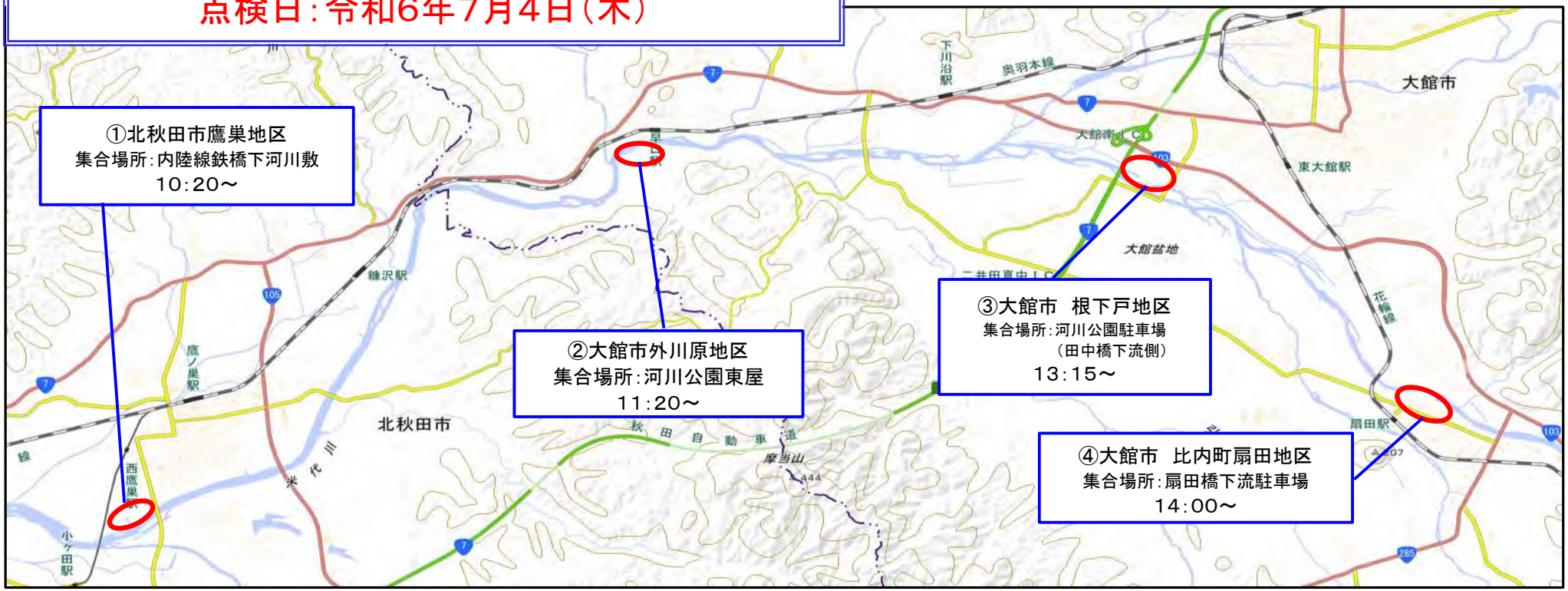

出典：地理院地図に集合場所等を追記して掲載

集合場所、時間等は各事務所担当まで問い合わせ下さい。

能代河川国道事務所　森吉山ダム管理支所管内
森吉山ダム（小又川）　安全利用点検箇所
点検日：令和6年7月2日（火）



出典：地理院地図に集合場所等を追記して掲載

集合場所、時間等は各事務所担当まで問い合わせ下さい。

成瀬ダム工事事務所

〈成瀬ダム〉 成瀬ダム工事事務所

点検予定日　　令和6年7月3日　　（水）

実施場所（対象施設）	河川名	開始予定時間	備　　考
東成瀬村　①成瀬ダム「上流展望台」	成瀬川	１０：００～	
東成瀬村　②成瀬ダム「右岸展望広場」	成瀬川	１０：３０～	

鳥海ダム工事事務所

〈鳥海ダム〉鳥海ダム工事事務所

点検予定日　　令和6年7月10日　　（水）

実施場所（対象施設）	河川名	開始予定時間	備　　考
由利本荘市　①鳥海ダム「展望所」	子吉川	１０：００～	法体の滝へ向かう途中です

玉川ダム管理所

〈玉川ダム〉 玉川ダム管理所

点検予定日　　令和6年7月9日　　（火）

実施場所（対象施設）	河川名	開始予定時間	備　　考
仙北市　①ダムサイト上流地区	玉川（宝仙湖）	１０：００～	
仙北市　②ダムサイト下流地区	玉川（宝仙湖）	１０：３０～	
仙北市　③岩ノ目公園	玉川（宝仙湖）	１１：００～	
仙北市　④戸瀬公園	玉川（宝仙湖）	１１：３０～	

成瀬ダム展望台　位置図

道の駅十文字より　一関方面へ車で約６０分

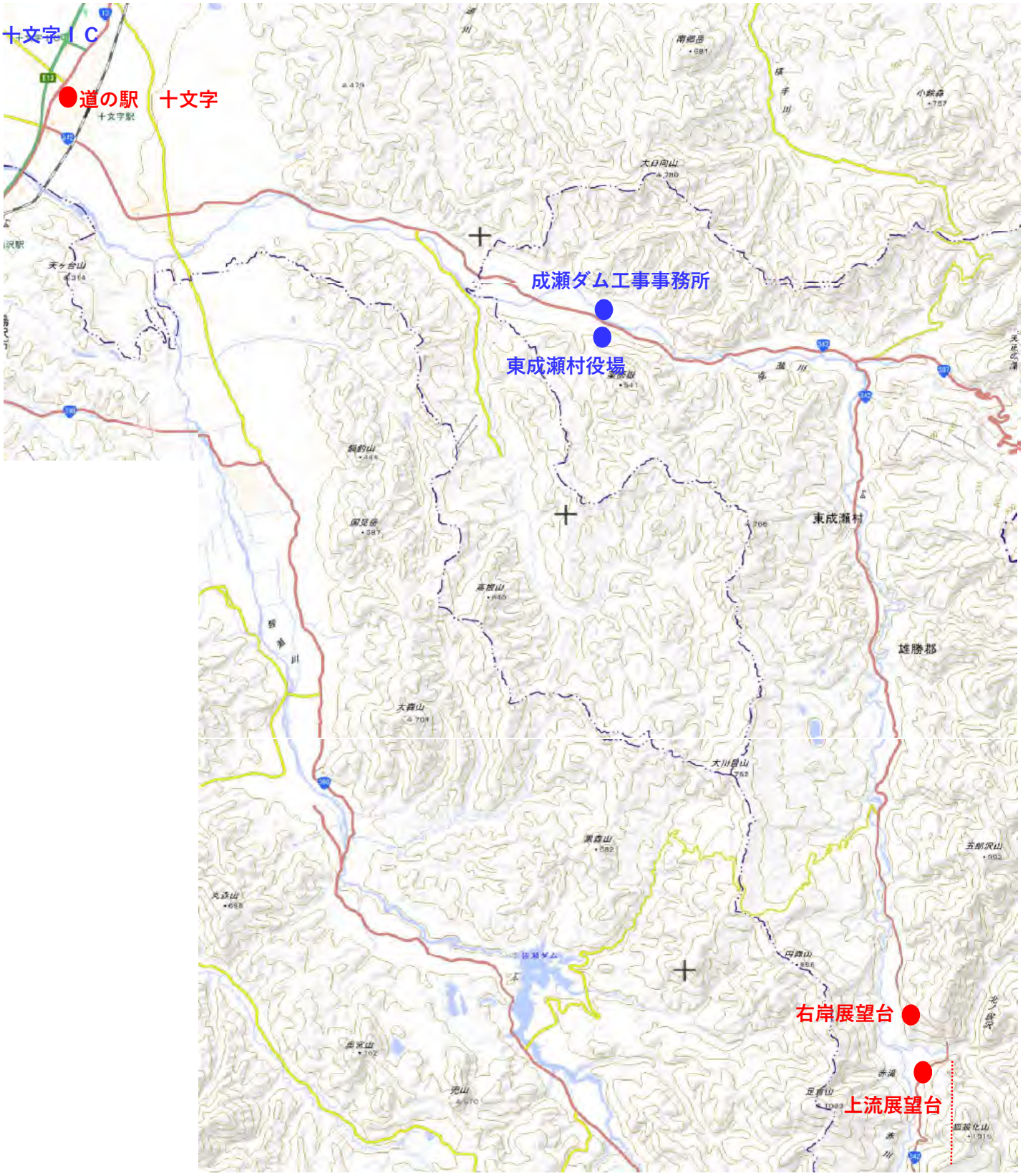

出典：地理院地図に展望台位置等を追記して掲載

成瀬ダム展望台位置図（詳細）　道の駅十文字より　一関方面へ車で約６０分

上流展望台　横手方向から一関方向へ　　２つ目のトンネルの手前を右折してください。

右岸展望台　横手方向から一関方向へ　　１つ目のトンネルの手前を右折してください。



地理院地図
GSI Maps

由利本荘市鳥海総合支所～鳥海ダム展望所　約３０分

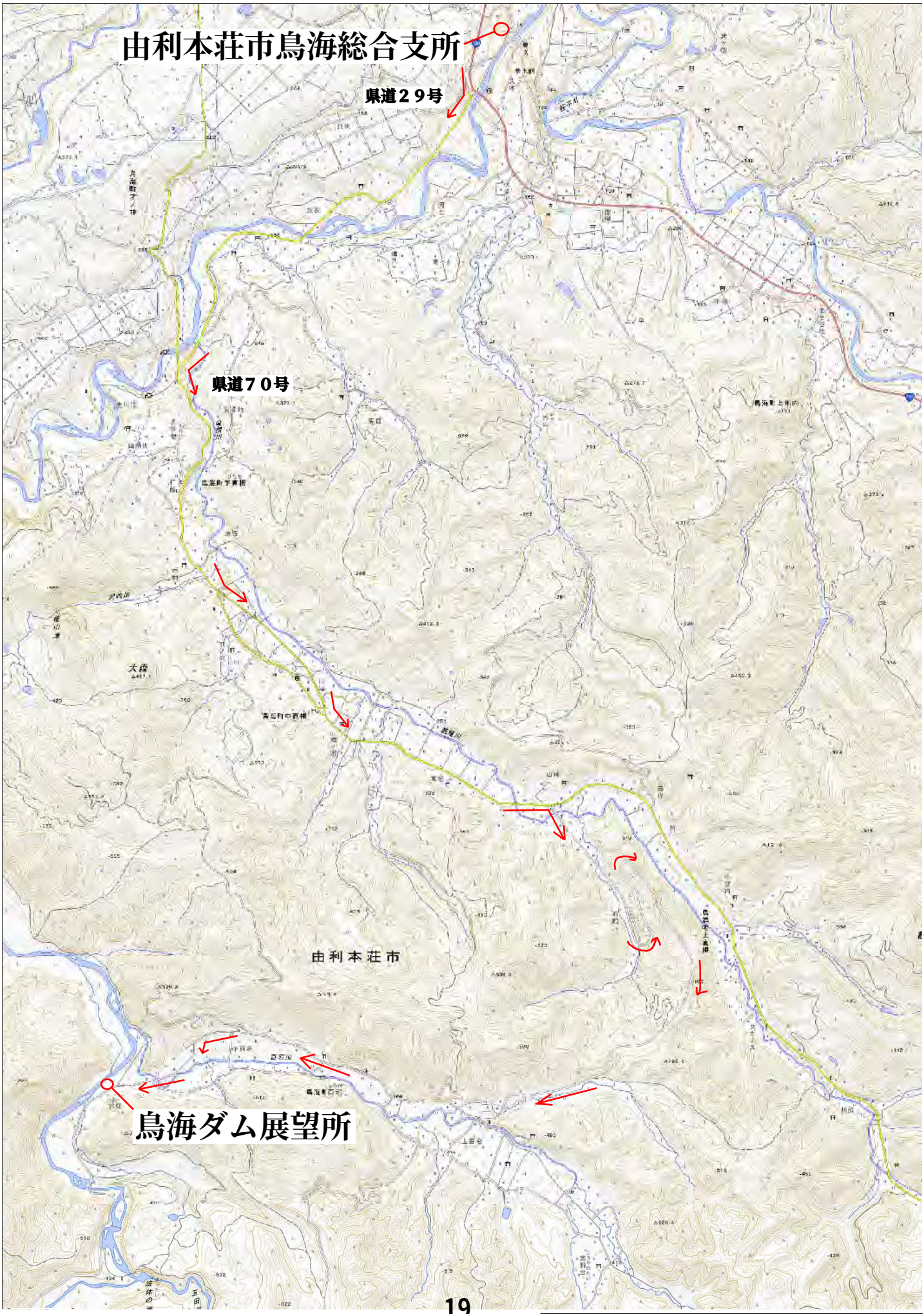

出典：地理院地図に展望台位置等を追記して掲載

拡大図





出典：地理院地図に展望台位置等を追記して掲載


至　鳥海ダム展望所
※資料２枚目


至　資料一枚目
鳥海ダム展望所
至　法体の滝

玉川ダム管理所

玉川（宝仙湖）　安全利用点検箇所

点検日：令和６年７月９日（火）



出典：国土地理院地図に点検箇所等を追記して掲載