記者発表資料

令和６年６月２１日
国　土　交　通　省
新　庄　河　川　事　務　所

水辺施設の安全利用点検を実施

～夏休みを前に安心して利用して頂くために～

河川の水辺は、スポーツやレクリエーション活動の場として地域の多くの皆様に利用されていることを踏まえ、夏休みを前に水辺施設の安全性について関係者の皆さんと合同で点検を行いますのでお知らせします。

１．実施期間　　令和６年６月２６日（水）～７月４日（木）

２．点検対象　　最上川ほか６流域の水辺施設において、人出が予想される施設（２４箇所）の点検を実施します。
主な点検箇所は、船着場や河川公園などの河川管理施設、有形文化財に登録されている「六渕砂防堰堤」や「肘折砂防堰堤」などの砂防施設及び地すべり対策施設です。
（詳細は別添のとおり）

３．点検者　　河川管理者を中心に関係機関と合同で実施する予定です。

４．点検後の措置　　点検の結果、安全上の問題があると判断された場合は、改善措置（施設補修や立入規制等）を講じ、利用者への安全確保に努めます。なお、点検結果については点検終了後に公表（記者発表）する予定です。

５．その他
- 当日の天候や河川の状況で、行程が変更となる場合があります。
- 撮影は随時可能ですが、事前にご連絡をお願いします。
- 現地取材を希望の場合は、事前に下記問い合わせ先までご連絡をお願いします。

《発表記者会：新庄新聞放送記者会》

問い合わせ先	
国土交通省	国土交通省　東北地方整備局　新庄河川事務所　TEL 0233-22-0275 技術副所長（河川施設）　畑井（はたい）　言介（げんすけ）　（内線２０４） 技術副所長（砂防施設）　有路（ありじ）　央（ひさし）　（内線２０５） 管理課長　（河川施設）　古谷（ふるや）　和弘（かずひろ）　（内線３３１） 工務第二課長（砂防施設）　三浦（みうら）　英晃（ひであき）　（内線３２１）

〔別　紙〕

新庄河川事務所管内(河川) R6 夏休み前 安全利用点検実施予定

実施予定箇所

実施日時	場　　所	住所(地区)	備　　考	担　当 出張所
7月1日(月) 9:55～	水辺の楽校	真室川町川ノ内地内	・山形県最上総合支庁 ・真室川町 ・鮭川村	鮭　川 出張所
10:20～	河川防災ステーション	真室川町新町地内	・新庄警察署 ・最上広域消防本部 ・真室川小学校	
10:50～	観音寺親水護岸	鮭川村庭月地内	※水辺の楽校のみ と合同で点検	
7月1日(月) 13:30～	大石田船着場 ～ 親水公園 ～ 大石田特殊堤	大石田町大石田地区	・大石田町 ・尾花沢警察署 大石田駐在所 ・尾花沢市消防署	大石田 出張所
14:05～	横山特殊堤 ～ 下河原公園	大石田町横山地区	大石田分署	
14:45～	川前船着場	大石田町川前地区	と合同で点検	
7月2日(火) 10:20～	船着場(渡船資料館) 最上川左岸	大蔵村稲沢地内	・山形県最上総合支庁 ・新庄市 ・戸沢村	最上南部 流域治水 出張所
10:50～	船着場(本合海屋形船) 最上川左岸	新庄市本合海地内	・大蔵村 ・新庄警察署 ・最上広域消防本部	
13:30～	船着場 (最上峡芭蕉ライン観光) 最上川左岸	戸沢村古口地内	・最上峡芭蕉ライン観光(株) と合同で点検	
14:10～	古口排水機場 最上川左岸	戸沢村古口地内		

夏休み前における水辺の安全利用点検

～新庄河川事務所（河川施設）～

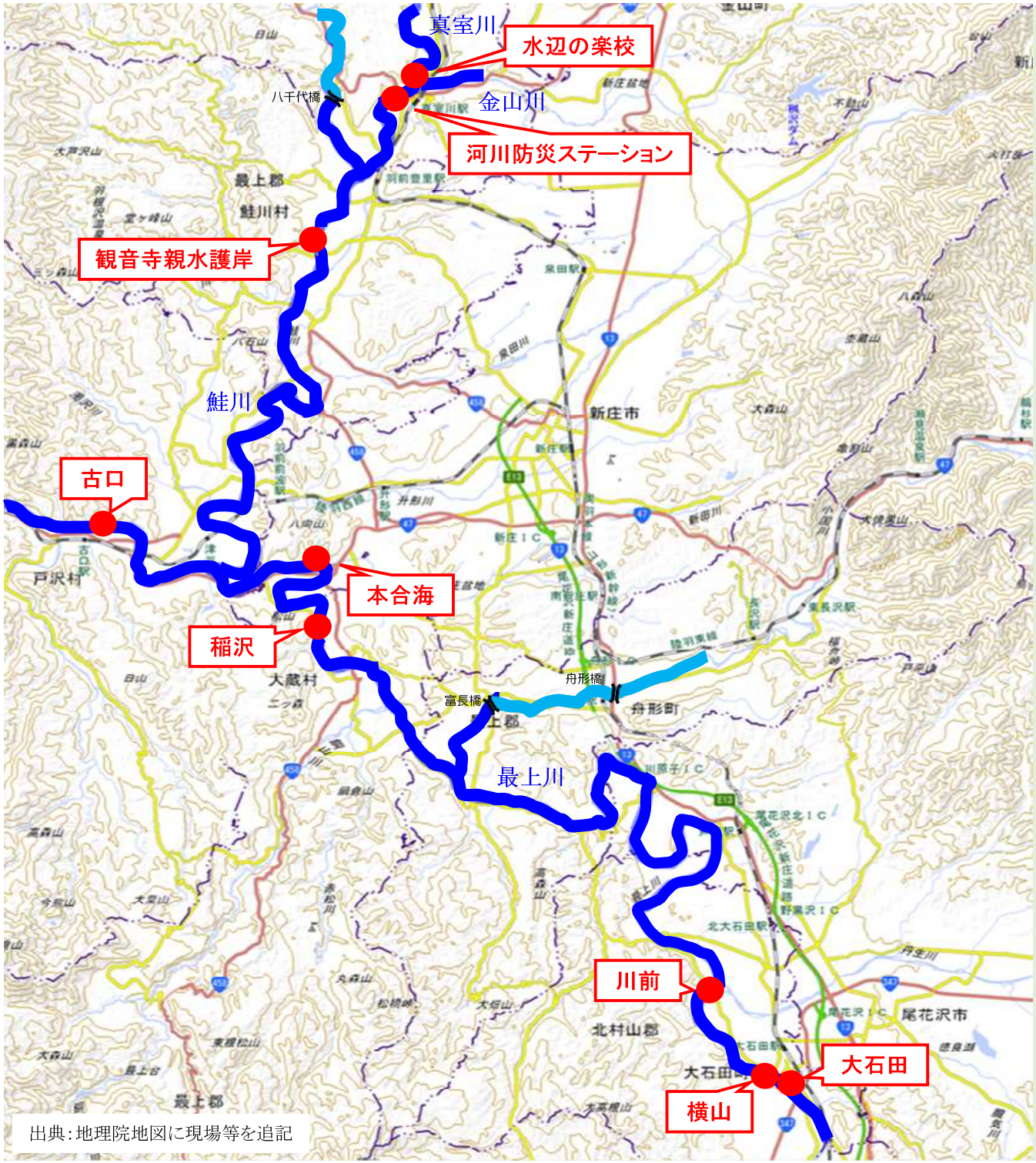

鮭川出張所管内（７月１日実施予定）

●主な点検場所

・水辺の楽校

・河川防災ステーション

・観音寺親水護岸

●点検項目

施設にかかる低水護岸、散策道・遊歩道、土堤、管理用通路、高水敷、防災ステーション等

※新庄警察署、最上広域消防本部も同行します。

大石田出張所管内（７月１日実施予定）

●主な点検地区

・横山、大石田、川前

●点検項目

船着場、親水公園、特殊堤、下河原公園等

※尾花沢警察、尾花沢市消防署も同行します。

最上南部流域治水出張所管内
（７月２日実施予定）

●主な点検地区

・稲沢、本合海、古口

●点検項目

船着場、高水敷、堤防、管理用通路、排水機場、公園施設、低水護岸、散策路、水面利用等

※新庄警察署、最上広域消防本部も同行します。

新庄河川事務所管内（砂防）　Ｒ６安全利用点検実施予定　　＜別紙＞

実施(予定) 日時	場所	住所(地区)	備考 (Ｒ６年度合同点検者)	担当
夏休み前に実施予定				
立谷沢川流域 6 月 26 日(水) 予定	・中村河川公園 （立谷沢川流路工） ・多目的広場 （立谷沢川流路工） ・シンフォニー広場 （立谷沢川流路工） ・玉川砂防公園 （玉川第 6 砂防堰堤） ・南部山村広場 （六渕砂防堰堤）	庄内町立谷沢地区 (中村) 庄内町立谷沢地区 (鉢子) 庄内町立谷沢地区 (科沢) 庄内町立谷沢地区 (瀬場) 庄内町立谷沢地区 (瀬場)	・庄内町 ・庄内総合支庁 ・庄内警察署 立川駐在所	立谷沢川 砂防出張所
角川・銅山川 流域 7 月 3 日（水） 予定	・苦水第１砂防堰堤 ・苦水河川公園 （苦水川流路工） ・肘折源泉公園 （肘折砂防堰堤）	大蔵村肘折地区 大蔵村肘折地区 大蔵村肘折地区	・大蔵村 ・新庄警察署 （肘折駐在所） ・最上広域市町村圏 事務組合消防署 南支署	最上南部 流域治水 出張所
寒河江川流域 7 月 1 日（月） 予定	・トノ沢砂防堰堤 ・後沢導流工 ・根子沢第 2 砂防堰堤	西川町沼山地内 西川町大井沢地内 西川町大井沢地内	・西川町	寒河江川 砂防出張所
赤川流域 6 月 27 日(木) 予定	・ワインパーク戸沢 （戸沢川砂防堰堤 戸沢川流路工）	鶴岡市砂川地内	・鶴岡市　朝日庁舎 ・施設管理者 ・鶴岡警察署 あさひ駐在所 ・鶴岡市消防本部 朝日分署	赤川 砂防出張所
鮭川流域 7 月 4 日（木） 予定	・及位コミュニティ広場 （二の沢砂防堰堤） ・金打沢キャンプ場等 （金打沢砂防堰堤）	真室川町及位地区	・真室川町	最上南部 流域治水 出張所

夏休み前における安全利用点検
～砂防編～

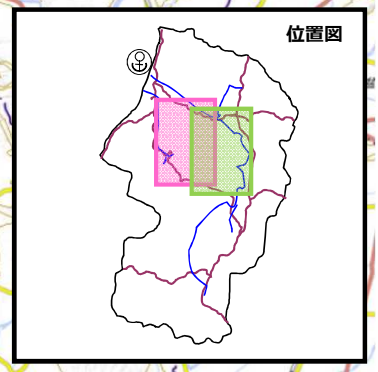

立谷沢川流域

銅山川流域
角川流域

中村河川公園

多目的広場
（立谷沢川流路工）

シンフォニー広場

戸沢村

庄内町

玉川砂防公園

南部山村広場

苦水河川公園
（苦水川流路工）

苦水第１砂防堰堤

肘折源泉公園
（肘折砂防堰堤）

大蔵村

立谷沢川砂防出張所管内
【６月２６日（水）実施予定】
●点検箇所
・中村河川公園（立谷沢川流路工）
・多目的広場（立谷沢川流路工）
・シンフォニー広場（立谷沢川流路工）
・玉川砂防公園（玉川第６砂防堰堤）
・南部山村広場（六渕砂防堰堤）
●点検項目
・砂防堰堤、流路工、公園、広場等

最上南部流域治水出張所管内
【７月３日（水）実施予定】
●点検箇所
・苦水第１砂防堰堤
・苦水河川公園（苦水川流路工）
・肘折源泉公園（肘折砂防堰堤）
●点検項目
・砂防堰堤、流路工、床固等

砂防施設に関する問い合わせ先
新庄河川事務所 工務第二課長　三浦　英晃
０２３３－２２－０２５６（内線３２１）

地理院地図
GSI Maps

夏休み前における安全利用点検
～砂防編～

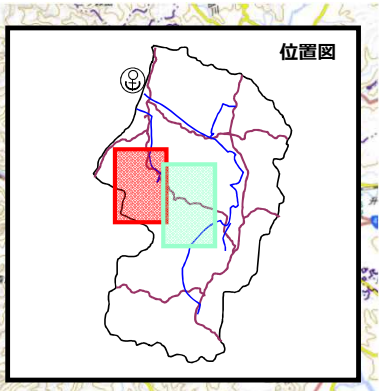

赤川砂防出張所管内
【６月２７日（木）実施予定】
●点検箇所
・ワインパーク戸沢
（戸沢川砂防堰堤、戸沢川流路工）
●点検項目
・砂防堰堤、流路工、休憩施設等

赤川流域

寒河江川流域

ワインパーク戸沢
（戸沢川砂防堰堤、戸沢川流路工）

鶴岡市

西川町

トノ沢砂防堰堤

後沢導流工

根子沢第2砂防堰堤

寒河江川砂防出張所管内
【７月１日（月）実施予定】
●点検箇所
・トノ沢砂防堰堤
・後沢導流工
・根子沢第２砂防堰堤
●点検項目
・砂防堰堤、導流工

砂防施設に関する問い合わせ先
新庄河川事務所 工務第二課長　三浦　英晃
０２３３－２２－０２５６（内線３２１）

地理院地図
GSI Maps

夏休み前における安全利用点検
～砂防編～

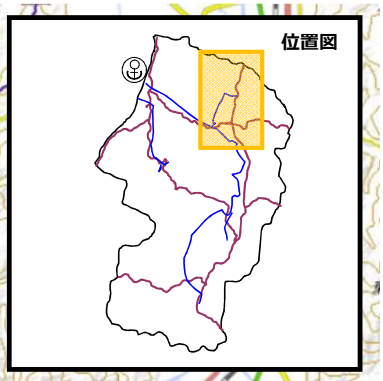

鮭川流域

真室川町

金山町

二の沢砂防堰堤

金打沢砂防堰堤

新庄河川事務所（鮭川管内）
【7月４日（木）実施予定】
●点検箇所
・及位コミュニティ広場（二の沢砂防堰堤）
・金打沢キャンプ場等（金打沢砂防堰堤）
●点検項目
砂防堰堤、公園等

砂防施設に関する問い合わせ先
新庄河川事務所 工務第二課長　三浦　英晃
０２３３－２２－０２５６（内線３２１）

地理院地図
GSI Maps