



GW前に施設の安全点検を実施します。

～ より安全に河川を利用していただくために～

岩手河川国道事務所ならびに北上川ダム統合管理事務所では、河川等がレクリエーション活動の場として、多くの人たちに利用されていることを踏まえ、毎年ゴールデンウィーク前と夏休み前に関係自治体及び地元団体と合同で河川管理施設、砂防施設、ダム管理施設等の点検を実施しています。
今回の点検は下記の通り実施いたします。

■ 点検箇所（直轄管理区間）

- ① 河川公園、水辺プラザや船着場など日常、人の入り込みを予定する施設。
- ② 日常、人の集まりやすい場所にある護岸、砂防、ダム等の施設。

■ 点検項目

- ① 施設の変状や破損状況。
- ② 施設高所から落下等の恐れのある箇所。
- ③ 人がはまり込む危険性のある陥没等の有無。

■ 点検実施日（詳細は別添資料参照）

岩手河川国道事務所

- 盛岡出張所 : 4月18日に河川公園・水辺プラザ等を関係自治体と合同で点検。
- 水沢出張所 : 4月11日、15日に河川公園・水辺プラザ等を関係自治体と合同で点検。
- 一関出張所 : 4月16日に河川公園・水辺プラザ等を地元団体、関係自治体等と合同で点検。
- 砂防 : 4月11日に葛根田川、松川方面の施設を地元団体、関係自治体等と合同で点検。

北上川ダム統合管理事務所

- 四十四田ダム : 4月16日に関係自治体と合同で点検。
- 御所ダム : 4月15日に関係自治体と合同で点検。
- 田瀬ダム : 4月17日に関係自治体と合同で点検。
- 湯田ダム : 4月17日に関係自治体と合同で点検。
- 胆沢ダム : 4月18日に関係自治体と合同で点検。

■ 点検結果

点検結果を踏まえ、ゴールデンウィーク前までに改善等の対応を行います。
なお、点検結果については後日公表いたします。

〈発表記者会〉岩手県政記者クラブ、奥州市政記者クラブ、一関市政記者クラブ

問	合	せ	先
【河川・砂防】	国土交通省	岩手河川国道事務所	
【河川】	河川管理課長	カキザキ 柿崎	ワカツ 憲勝 (直通:019-624-3281)
【砂防】	専門調査官	タカハシ 高橋	マコト 誠 (直通:019-624-3166)
【ダム】	国土交通省	北上川ダム統合管理事務所	
【ダム】	管理第一課長	カワハラ 川原	ヒロキ 浩喜 (直通:019-643-7971)

岩手河川国道事務所 安全利用点検予定箇所一覧表(GW前)

No.	出張所名等	河川名	点検箇所	予定日時	合同点検者(予定)
1	盛岡出張所	中津川	【河川公園】(中の橋右岸下流) 盛岡市内丸地先	4月18日 9:30～	盛岡市(公園みどり課)
2		北上川	【盛岡地区水辺プラザ(三川合流地点)及び木伏緑地】 盛岡市大沢川原地先	4月18日 10:00～	盛岡市(公園みどり課)
3		北上川	【盛岡地区水辺プラザ】(津志田地区・都南大橋付近) 盛岡市向中野地先	4月18日 11:30～	盛岡市(公園みどり課)
4		北上川	【石鳥谷水辺プラザ】(大正橋付近) 石鳥谷町好地地先	4月18日 13:30～	花巻市(石鳥谷総合支所地域振興課)
5		北上川	【紫波地区水辺プラザ】(紫波橋付近) 紫波町桜町下川原地先	4月18日 14:30～	紫波町(土木課)
6	水沢出張所	北上川	【船着場】(花巻南大橋下流右岸) 花巻市東十二丁目地先	4月11日 10:00～	
7		北上川	【河川公園】(朝日橋付近右岸) 花巻市里川口地先	4月11日 10:25～	花巻市(道路課、都市政策課)
8		北上川	【花巻水辺プラザ】(イギリス海岸右岸) 花巻市下小舟渡地先	4月11日 10:50～	花巻市(賢治まちづくり課)
9		猿ヶ石川	【町井水辺プラザ】(東和大橋左岸) 花巻市東和町町井地先	4月11日 13:30～	花巻市(東和総合支所地域振興課)
10		猿ヶ石川	【南成島水辺プラザ】(毘沙門橋左岸) 花巻市東和町南成島地先	4月11日 14:10～	花巻市(東和総合支所地域振興課)
11		北上川	【河川公園】(大曲橋上流右岸) 奥州市前沢白山地先	4月15日 9:00～	奥州市(前沢総合支所地域支援グループ)
12		北上川	【水沢水辺プラザ】(藤橋付近右岸) 奥州市水沢姉体地先	4月15日 9:45～	奥州市(都市計画課)
13		北上川	【河川公園】(藤橋下流左岸) 奥州市水沢鶴城地先	4月15日 10:20～	奥州市(都市計画課)
14		広瀬川	【江刺北上川水辺の楽校】(桜木橋上流左岸) 奥州市江刺下河原地先	4月15日 11:15～	奥州市(都市計画課)
15		北上川	【北上水辺プラザ】(展勝地付近左岸) 北上市立花地先	4月15日 13:30～	北上市(都市計画課)
16		北上川	【低水護岸】(珊瑚橋下流右岸) 北上市川岸地先	4月15日 14:20～	
17	一関出張所	北上川	【平泉地区水辺プラザ】 西磐井郡平泉町平泉地先	4月16日 11:40～	平泉町(建設水道課)
18		磐井川	【一関地区水辺プラザ】 一関市狐禅寺地先	4月16日 09:15～	一関市(都市整備課)
19		磐井川	【磐井川緑地河川公園】 一関市青葉一丁目地先	4月16日 09:45～	一関市(都市整備課)
20		北上川	【川崎防災ステーション船着場】 一関市川崎町薄衣地先	4月16日 10:30～	一関市(川崎支所産業建設課) NPO法人北上川サポート協会
21			【川崎地区水辺プラザ】 一関市川崎町薄衣地先		
22		北上川	【一関遊水地展望台】 一関市舞川地内	4月16日 13:15～	
23	砂防	葛根田川	【葛根田川第1砂防堰堤】(玄武風柳亭付近) 雫石町長山地内	4月11日 10:30～	砂防ボランティア岩手県協会 雫石町
24		松川	【西根床固工群】(岩手山焼走り国際交流村付近) 八幡平市平笠地内	4月11日 13:30～	砂防ボランティア岩手県協会 八幡平市
25		松川	【松川第1砂防堰堤】 八幡平市松尾寄木地内	4月11日 14:30～	砂防ボランティア岩手県協会 八幡平市

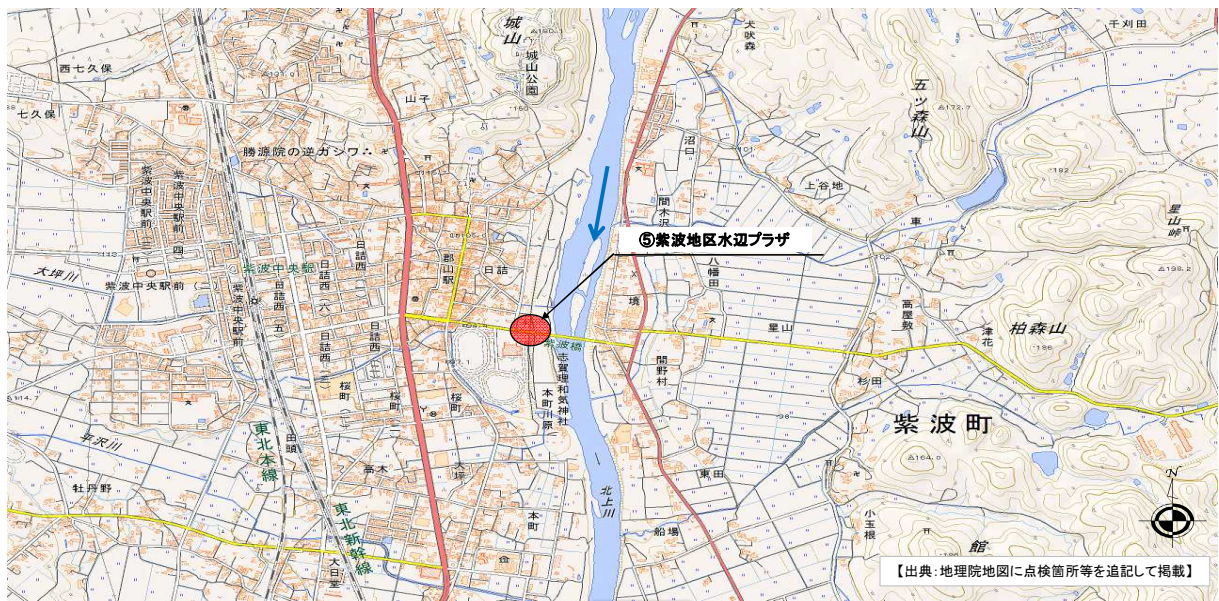
※当日、やむを得ない事情等で進入・確認できない場合は今回の点検から除外します。
※時間は参考であり、状況により変化する可能性があります。

令和6年度 GW前の安全利用点検位置図【盛岡出張所管内】

実施日：令和6年4月18日(木)

NO	点検箇所名	場所	時間	合同点検者
①	河川公園	盛岡市内丸 (中ノ橋右岸下流)	9:30～10:00	盛岡市(公園みどり課)
②	盛岡地区水辺プラザ(三川合流地点) 及び木伏緑地	盛岡市大沢川原 (中津川・北上川合流点)	10:00～11:00	盛岡市(公園みどり課)
③	盛岡地区水辺プラザ(津志田地区 ・都南大橋付近)	盛岡市向中野地先	11:30～11:50	盛岡市(公園みどり課)
④	石鳥谷地区水辺プラザ(大正橋付近)	石鳥谷町好地地先	13:30～14:00	花巻市(石鳥谷総合支所 地域振興課)
⑤	紫波地区水辺プラザ(紫波橋付近)	紫波町桜町下川原地先	14:30～15:00	紫波町(土木課)

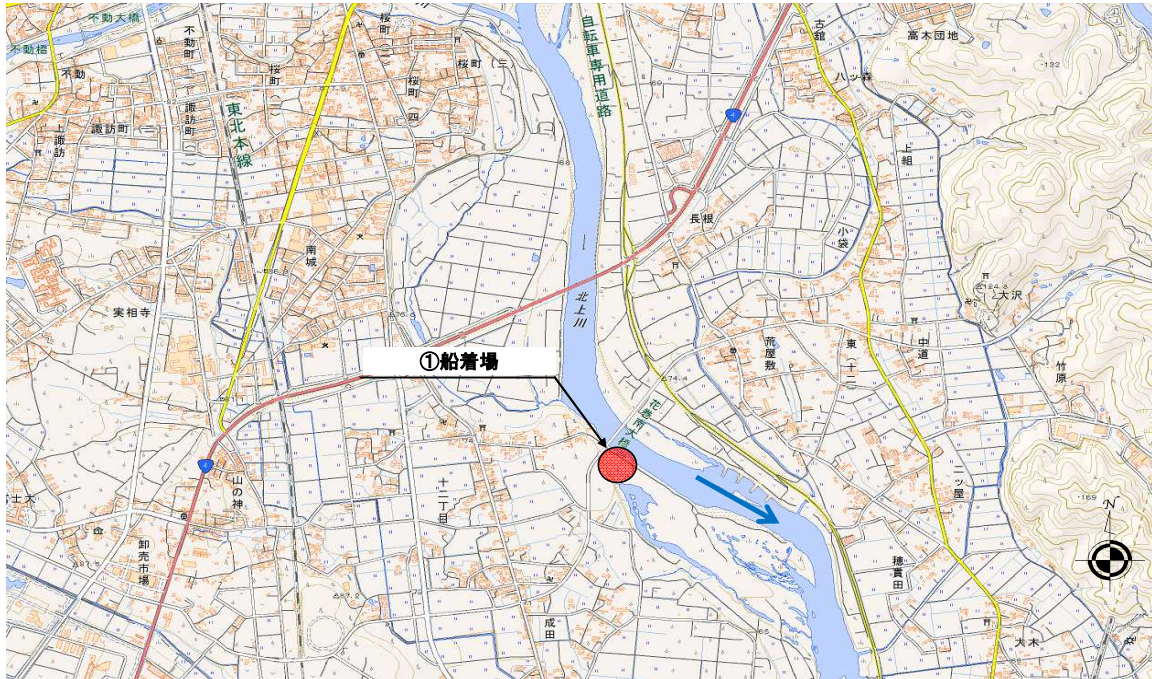


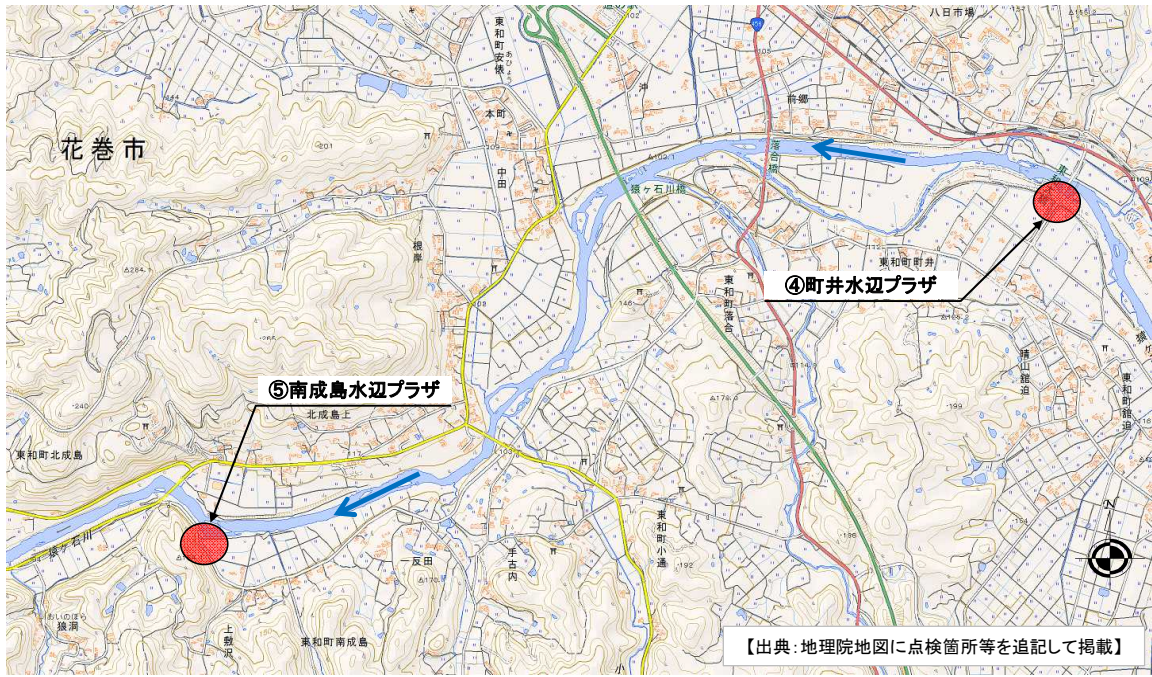


GW前の安全利用点検【水沢出張所管内】

実施日: 令和6年4月11日(木)

NO	点検箇所名	住所	時間	合同点検者
①	船着場	花巻市東十二丁目 (花巻南大橋下流右岸)	10:00~10:15	
②	河川公園	花巻市里川口 (朝日橋付近右岸)	10:25~10:40	花巻市(道路課、都市政策課)
③	花巻水辺プラザ	花巻市下小舟渡 (イギリス海岸右岸)	10:50~11:30	花巻市(賢治まちづくり課)
④	町井水辺プラザ	花巻市東和町町井 (東和大橋左岸)	13:30~14:00	花巻市(東和総合支所地域振興課)
⑤	南成島水辺プラザ	花巻市東和町南成島 (毘沙門橋左岸)	14:10~14:30	花巻市(東和総合支所地域振興課)





GW前の安全利用点検【水沢出張所管内】

実施日：令和6年4月15日(月)

NO	点検箇所名	住所	時間	合同点検者
①	河川公園	奥州市前沢白山 (大曲橋上流右岸)	9:00~9:30	奥州市(前沢総合支所地域支援グループ)
	↓			
②	水沢水辺プラザ	奥州市水沢姉体 (藤橋付近右岸)	9:45~10:15	奥州市(都市計画課)
	↓			
③	河川公園	奥州市水沢鶴城 (藤橋下流左岸)	10:20~10:45	奥州市(都市計画課)
	↓			
④	江刺北上川水辺の楽校	奥州市江刺下河原 (桜木橋上流左岸)	11:15~11:55	奥州市(都市計画課)
	↓			
⑤	北上水辺プラザ	北上市立花 (展勝地付近左岸)	13:30~14:10	北上市(都市計画課)
	↓			
⑥	低水護岸	北上市川岸 (珊瑚橋下流右岸)	14:20~14:35	





北上川上流(一関出張所管内)安全利用点検

令和6年4月16日(火)

①	一関地区水辺プラザ (一関市狐禅寺)	9:15~9:35
②	磐井川緑地河川公園 (一関市青葉一丁目)	9:45~10:00

移動30分

③	川崎防災ST船着場 (一関市川崎町薄衣)	10:30~11:00
④	川崎地区水辺プラザ	

移動40分

⑤	平泉地区水辺プラザ (平泉町平泉)	11:40~12:00
---	-------------------	-------------

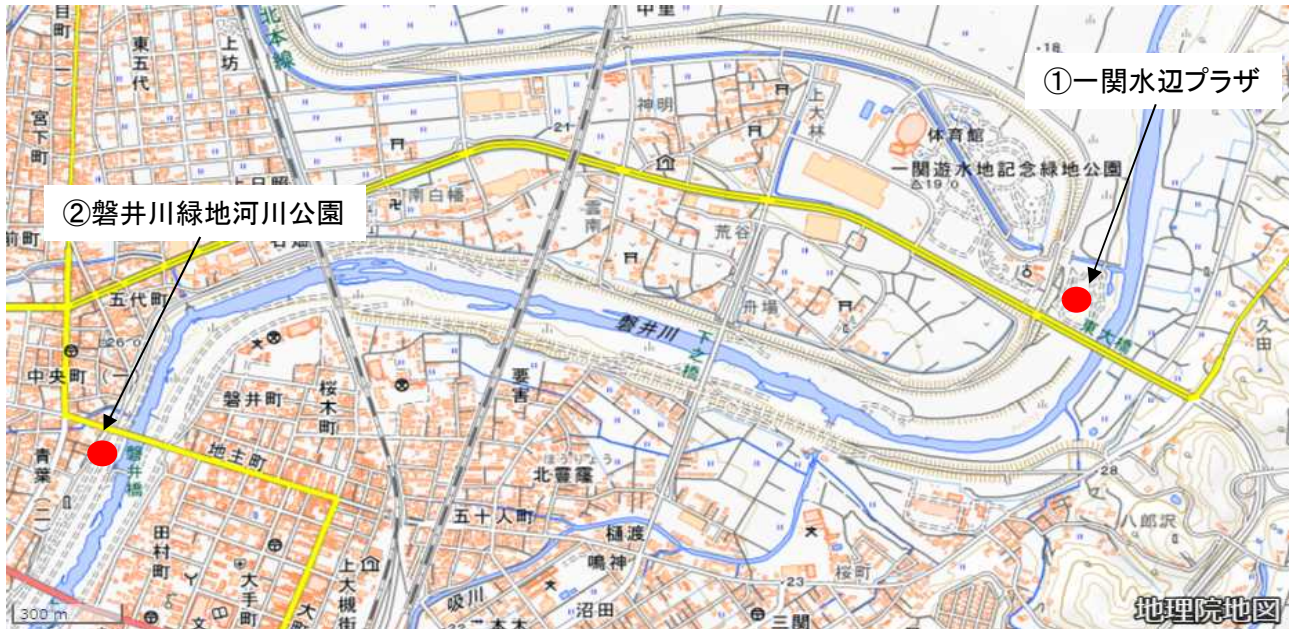
⑥	一関遊水地展望台 (一関市舞川)	13:15~13:30
---	------------------	-------------

- ①②… 一関市 都市整備課 と合同点検
③④… 一関市川崎支所産業建設課 NPO法人北上川サポート協会 と合同点検
⑤… 平泉町 建設水道課 と合同点検

○位置図

北上川上流(一関出張所管内)安全利用点検

①一関水辺プラザ ②磐井川緑地河川公園



③川崎防災ステーション船着場 ④川崎地区水辺プラザ



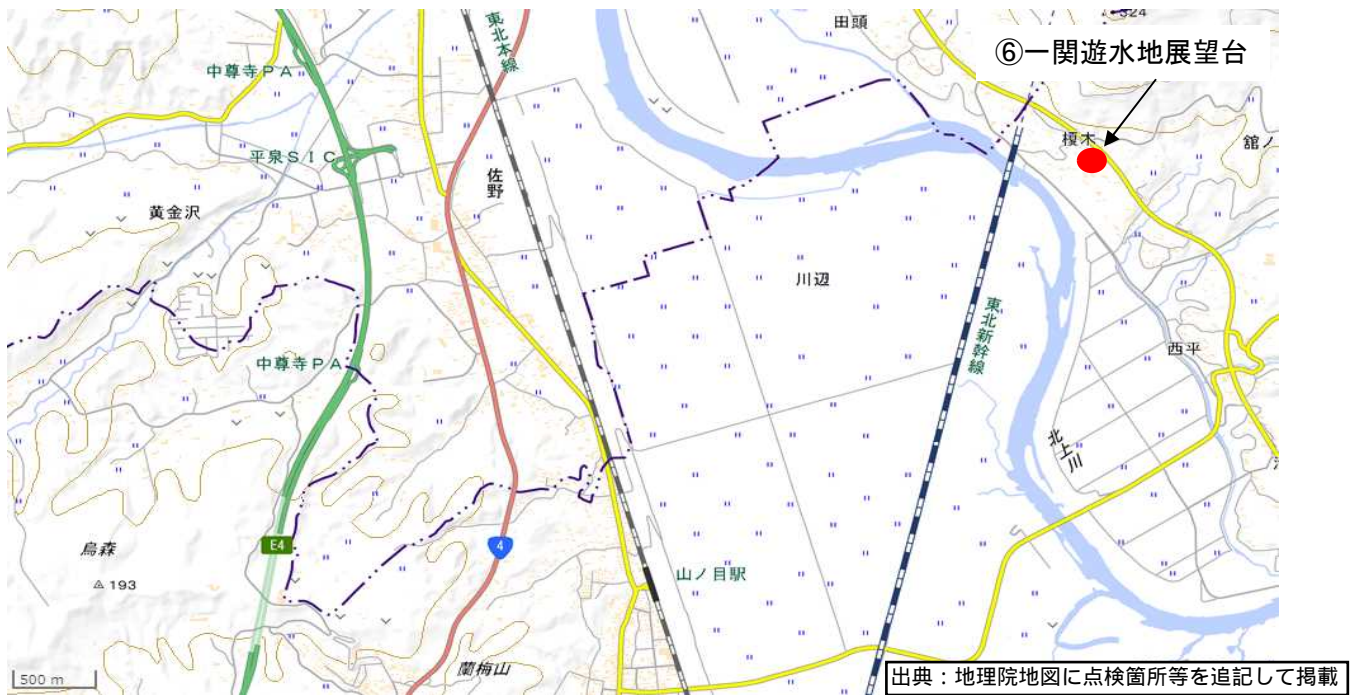
○位置図

北上川上流(一関出張所管内)安全利用点検

⑤平泉地区水辺プラザ



⑥一関遊水地展望台



砂防施設における安全利用点検位置図

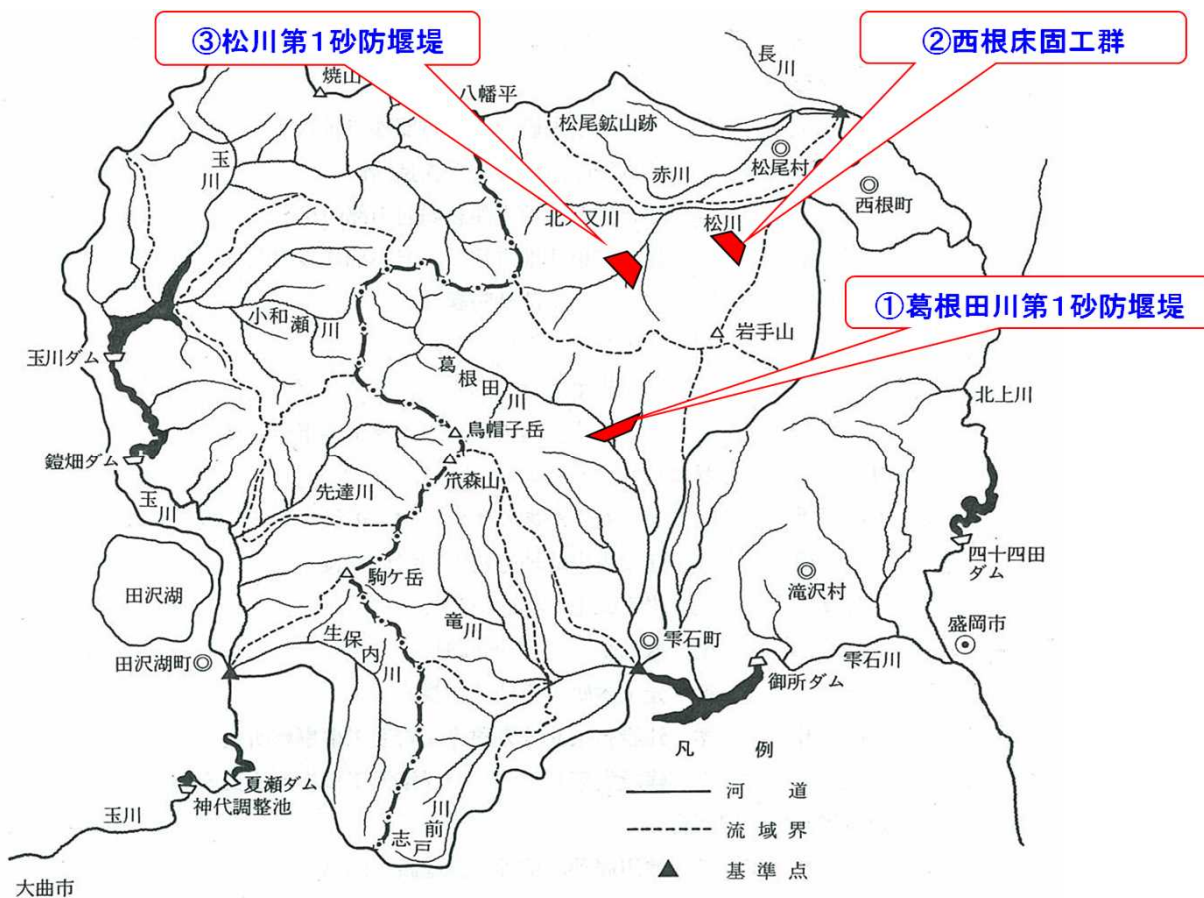
【雫石町管内】

No.	点検箇所名	日時	合同点検者(予定)
①	葛根田川第1砂防堰堤	令和6年4月11日(木) 10:30~11:00	砂防ボランティア岩手県協会 雫石町

【八幡平市管内】

No.	点検箇所名	日時	合同点検者(予定)
②	西根床固工群	令和6年4月11日(木) 13:30~14:00	砂防ボランティア岩手県協会 八幡平市
③	松川第1砂防堰堤	令和6年4月11日(木) 14:30~15:00	砂防ボランティア岩手県協会 八幡平市

※集合場所は、次ページのとおり



R6年度 北上川ダム統合管理事務所 安全利用点検予定箇所一覧表(GW前)

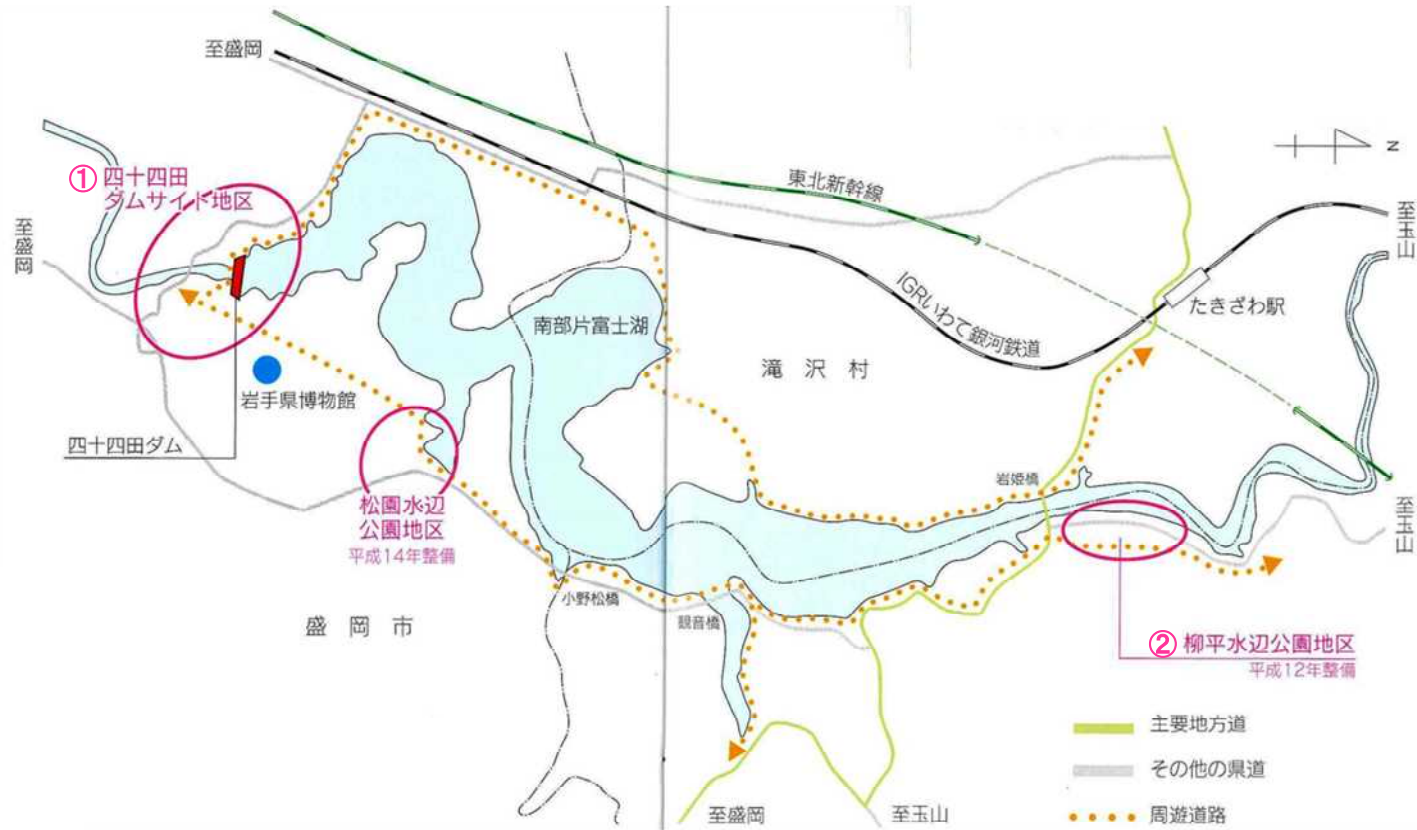
No.	ダム名	点検箇所	予定日時	合同点検者
1	四十四田ダム	ダムサイト地区 (盛岡市上田字松屋敷地先)	4月16日 9:45頃～	盛岡市(公園みどり課)
2		柳平水辺公園地区 (盛岡市川又地先)	4月16日 10:30頃～	
3		松園水辺公園地区(遊歩道含む) (盛岡市上田字小鳥沢地先)	4月16日 11:15頃～	-
4	御所ダム	御所ダム管理所構内	4月15日 9:10頃～	岩手県 (盛岡広域振興局 土木部 道路整備課 都市整備チーム)
5		塩ヶ森水辺園地	4月15日 9:35頃～	
6		のりもの広場	4月15日 10:00頃～	
7		町場地区園地	4月15日 10:25頃～	
8		つなぎ多目的運動場(除園地)	4月15日 10:45頃～	
9		県営漕艇場		
10		繫大橋南園地	4月15日 11:05頃～	
11	田瀬ダム	柏木平地区【河川公園】 (遠野市宮守町地先)	4月17日 10:00頃～	遠野市宮守総合支所(地域振興課) 柏木平レイクリゾート(株)
12		向田瀬地区【ヨットハーバー】 (花巻市東和町田瀬地先)	4月17日 10:50頃～	花巻市(スポーツ振興課)
13		白土地区【旧あやめ園】 (花巻市東和町田瀬地先)	4月17日 13:30頃～	花巻市東和総合支所(地域振興課)
14		白土地区【親水公園】 (花巻市東和町田瀬地先)	4月17日 14:20頃～	
15		横峰地区【オートキャンプ場】 (花巻市東和町田瀬地先)	4月17日 15:10頃～	
16		横峰地区【釣り公園】 (花巻市東和町田瀬地先)	4月17日 15:40頃～	
17		横峰地区【ふれあいランド】 (花巻市東和町田瀬地先)	4月17日 15:50頃～	
18		ダムサイト地区【展望広場】 (花巻市東和町田瀬地先)	4月17日 16:10頃～	
19	湯田ダム	耳取公園	4月17日 13:30頃～	西和賀町 観光商工課 西和賀町 建設水道課
20		廻戸つり公園	4月17日 13:50頃～	
21		錦秋湖川尻総合公園	4月17日 14:05頃～	
22		川尻公園(川尻小公園)	4月17日 14:40頃～	
23		焼地台公園	4月17日 14:55頃～	
24		湯本湖岸公園	4月17日 15:15頃～	
25		湯田ダム堤体天端周辺	4月17日 15:40頃～	
26	胆沢ダム	胆沢 ダム堤体天端	4月18日 9:30頃～	奥州市 総務企画部 政策企画課 協働まちづくり部 生涯学習スポーツ課 奥州市 都市整備部 維持管理課
27		奥州湖眺望台	4月18日 9:55頃～	
28		馬留広場	4月18日 10:20頃～	
29		奥州いさわカヌー競技場	4月18日 10:40頃～	
30		石淵広場	4月18日 11:05頃～	
31		おろせ広場	4月18日 11:30頃～	

※当日、やむを得ない事情等で進入・確認できない場合は今回の点検から除外します。
※時間は参考であり、状況により変化する可能性があります。

南部片富士湖周辺におけるGW前の安全利用点検ルート図(令和6年4月16日)

No.	点検箇所	時 間	点検時間
	集合 四十四田ダム左岸	9:45	
①	四十四田ダムサイト地区	9:45 ~ 10:15	0:30
	移動	10:15 ~ 10:30	
②	柳平水辺公園地区	10:30 ~ 11:00	0:30
	解散		
	移動	11:00 ~ 11:15	
	松園水辺公園地区	11:15 ~ 11:45	0:30

ダム名	合同点検実施者
四十四田ダム	盛岡市 都市整備部 公園みどり課
	-



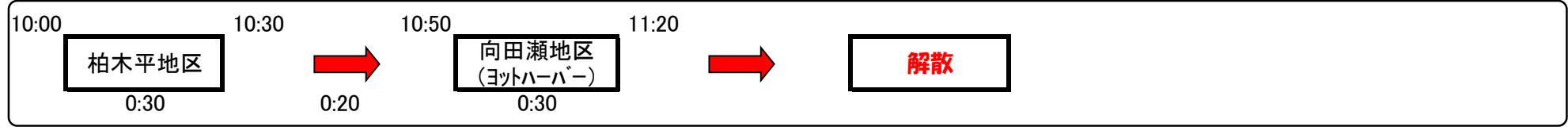
御所湖周辺におけるGW前の安全利用点検ルート図(令和6年4月15日)

No.	点検箇所名	時間
	集合 御所ダム	9:00
①	御所ダム管理所構内	9:10~9:25
	↓	(3.8km)
②	塩ヶ森水辺園地	9:35~9:50
	↓	(3.3km)
③	のりもの広場	10:00~10:15
	↓	(3.1km)
④	町場地区園地	10:25~10:40
	↓	(1.5km)
⑤	多目的運動場(除園地)	10:45~11:00
⑥	県営漕艇場	
	↓	(1.9km)
⑦	繫大橋南園地	11:05~11:20
	↓	(3.0km)
①	御所ダム	11:30
	解散	11:40

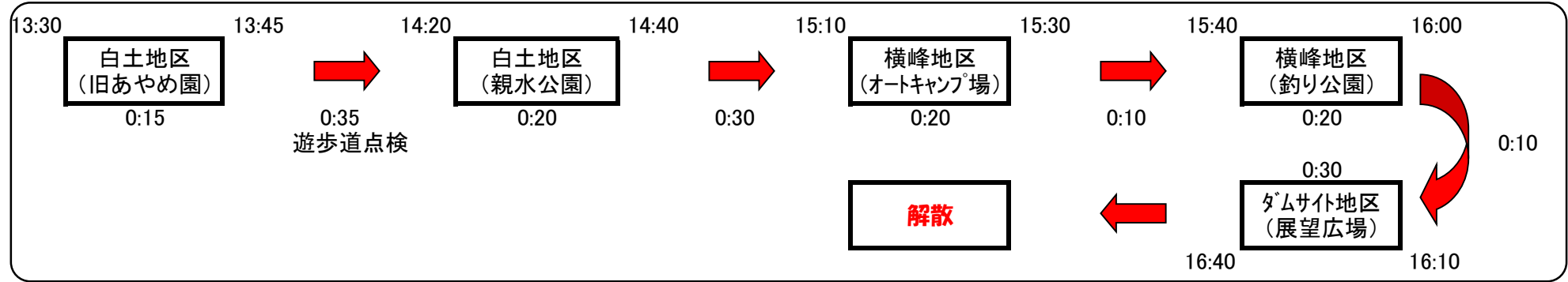


GW前の安全利用点検（田瀬ダム）行程表（令和6年4月17日）

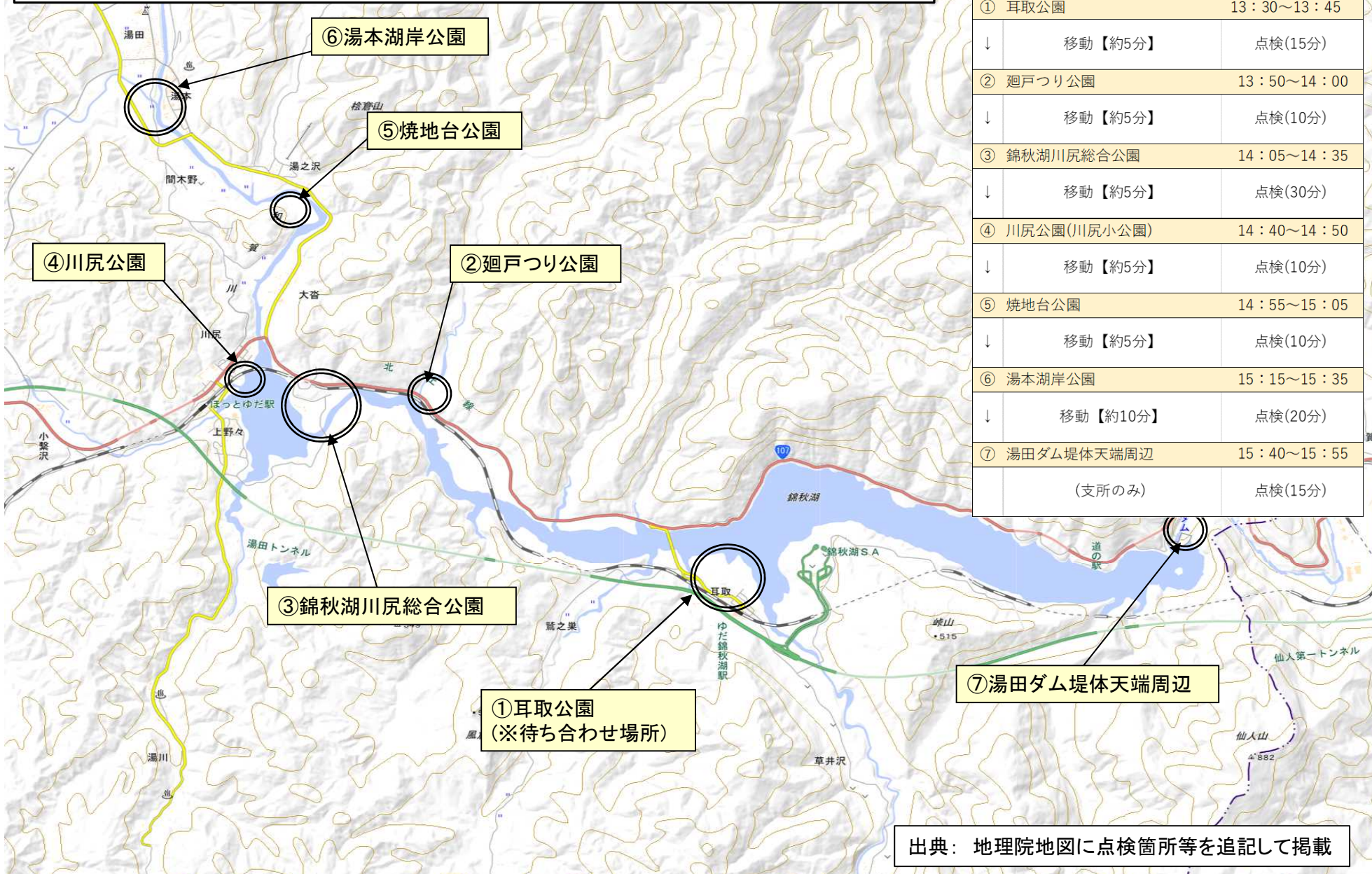
4月17日（午前）



4月17日（午後）



GW前の安全利用点検(湯田ダム)位置図(令和6年4月17日)



R6_GW安全利用点検行程表		
No.	点検箇所	点検時間
①	耳取公園	13:30~13:45
↓	移動【約5分】	点検(15分)
②	廻戸つり公園	13:50~14:00
↓	移動【約5分】	点検(10分)
③	錦秋湖川尻総合公園	14:05~14:35
↓	移動【約5分】	点検(30分)
④	川尻公園(川尻小公園)	14:40~14:50
↓	移動【約5分】	点検(10分)
⑤	焼地台公園	14:55~15:05
↓	移動【約5分】	点検(10分)
⑥	湯本湖岸公園	15:15~15:35
↓	移動【約10分】	点検(20分)
⑦	湯田ダム堤体天端周辺	15:40~15:55
	(支所のみ)	点検(15分)

出典: 地理院地図に点検箇所等を追記して掲載

GW前の安全利用点検（胆沢ダム）位置図（令和6年4月18日）



【点検工程】

No.	点検箇所名	時間
①	胆沢ダム堤体天端	9:30~9:45
	↓	(10分)
②	奥州湖眺望台	9:55~10:10
	↓	(10分)
③	馬留広場	10:20~10:35
	↓	(5分)
④	奥州いさわカヌー競技場	10:40~10:55
	↓	(10分)
⑤	石測広場	11:05~11:20
	↓	(10分)
⑥	おろせ広場	11:30~11:45
	↓	(15分)
解散	胆沢ダム管理支所展示室	12:00

【出典：地理院地図に点検箇所等を追記して掲載】