記者発表資料

令和５年１２月１９日
東北地方整備局

１２月２０日から１２月２３日にかけての降雪について

１２月２０日から１２月２３日にかけての積雪や路面凍結に備え、ドライバー等の皆様への呼びかけについてお知らせします。

○東北地方では、これから１２月２３日頃にかけて冬型の気圧配置が強まり、上空約１５００メートル付近で強い寒気が東北地方南部まで南下する見込みです。このため、山間部・平野部ともに長期間の大雪に警戒が必要です。

○特に日本海側や内陸の峠部ではこれから大雪が続くおそれがあり、また、太平洋側の平野部や沿岸部でも降雪となることが予想されます。路面の積雪や凍結、ふぶきによる交通障害に十分に注意・警戒してください。

○外出をされる場合やお仕事で車を使用される場合には、必ず冬タイヤの装着とチェーンの携行をお願いします。

○降雪状況により、通行止め等の規制を実施する場合があります。広域迂回による通行、移動ルートの見直しにもご協力をお願いします。（別紙１参照）

○なお、山形県内の国道１１２号月山道路において、異例の降雪がある時は、チェーン規制を実施します。（別紙２参照）

○最新の気象情報や道路情報等に留意し、外出が必要な場合には、十分な燃料と時間的余裕を持って行動して頂くようお願いします。

最新の気象情報や道路情報はこちらをご覧下さい。

気象情報　[気象庁 HP]
（天気分布予報）https://www.jma.go.jp/bosai/wdist/
（今後の雪）　https://www.jma.go.jp/bosai/snow/

道路情報　[国交省 HP]
https://www.thr.mlit.go.jp/road/koutsu/fuyulink/index.html
https://www.road-info-prvs.mlit.go.jp/roadinfo/pc/

[NEXCO 東日本]
https://www.e-nexco.co.jp/
https://www.drivetraffic.jp/map.html

〈発表記者会〉青森県政記者会、岩手県政記者クラブ、宮城県政記者会、秋田県政記者会、
山形県政記者クラブ、福島県政記者クラブ、東北電力記者会、
東北建設専門紙記者会

（お問い合わせ先） 東北地方整備局 道路部 道路管理課
課長 奥 豊（おく ゆたか）
課長補佐 千田 徹也（ちだ てつや）
電話 ０２２－２２５－２１７１

【別紙１－１】

予防的通行規制（除雪優先）区間

東北地方整備局

2023.9版

予防的通行規制（除雪優先）区間

全66区間　L=714．9km

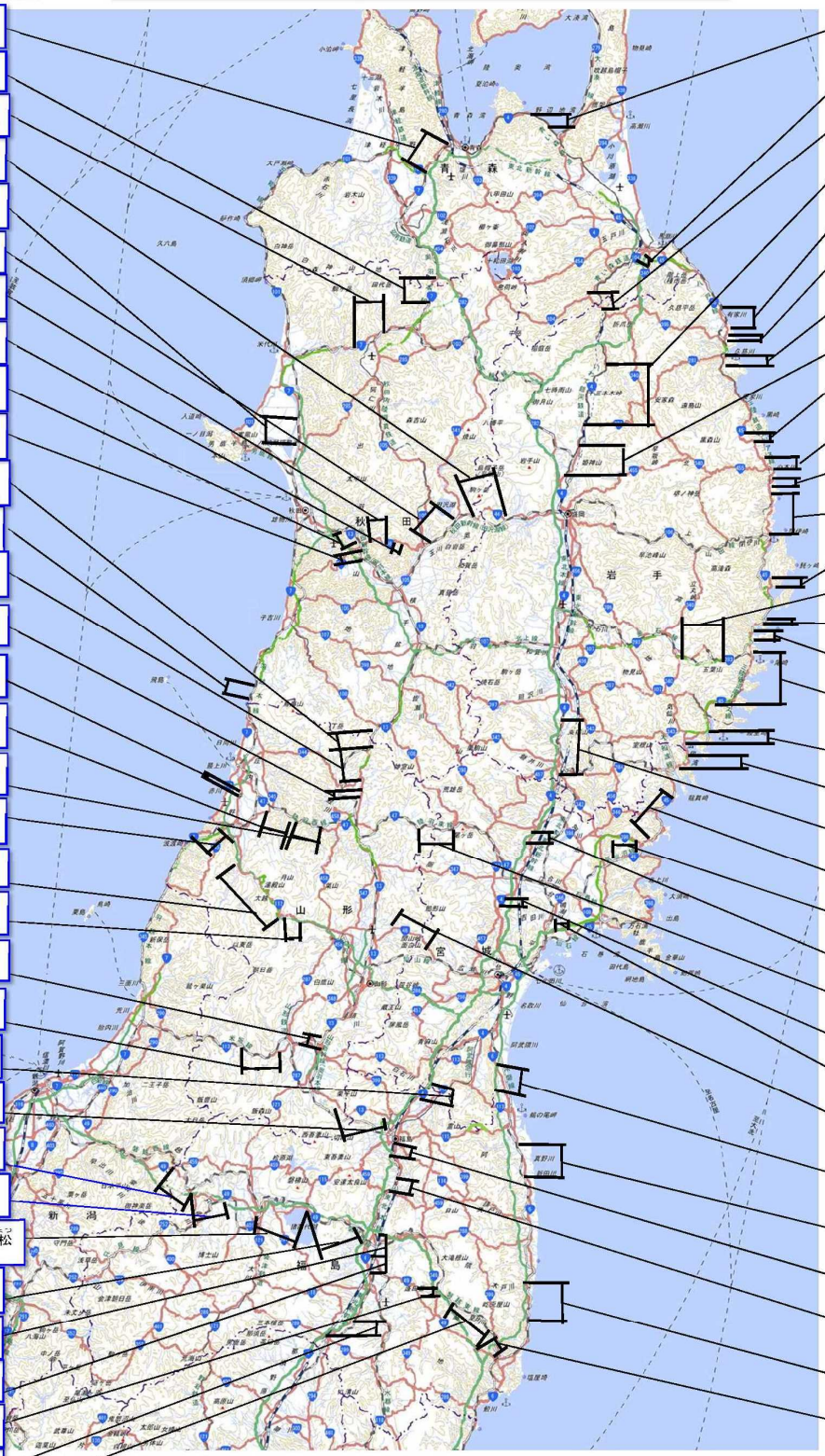

(2) 7号 大釈迦・鶴ヶ坂
452k～464k4 L=12.1km

(60) 7号 矢立
394k6～405k L=10.4km

(35) 7号 北秋田
354k9～373k1 L=18.2km

(63)46号 仙岩道路
26k2～41k1 L=14.9km

(28) 7号 八郎潟
299k6～306k7 L=7.1km

(30) 46号 刺巻
43k7～55k4 L=11.7km

(32) 46号 協和稲沢
77k3～84k4 L=7.1km

(31) 46号 西長野
71k8～73k1 L=1.3km

(29) 13号 船岡
280k9～285k4 L=4.5km

(34) 13号 峰吉川
272k0～276k6 L=4.6km

(33) 13号 雄勝峠
182k2～194k1 L=11.9km

(27) 7号 象潟
197k9～201k9 L=4.0km

(38) 13号 中田
169k3～182k2 L=12.9km

(37) 13号 上台
163k5～166k8 L=3.3km

(44) 7号 広野
156k2～160k8 L=2.6km

(40) 47号 古口
142k1～152k L=9.9km

(39) 47号 蔵岡
131k8～142k1 L=10.3km

(43) 7号 由良坂
130k8～140k4 L=9.6km

(66) 月山道路 月山道路
51k3～75k3 L=24.0km

(41) 112号 月山沢
40k8～49k6 L=8.8km

(36) 13号 赤湯
61k5～65k2 L=4.0km

(42) 113号 宇津
94k8～104k8 L=10.0km

(61)4号 国見峠
289k8～300k6 L=10.8km

(62)13号 栗子
11k7～35k5 L=23.8km

(54) 49号 鳥井峠
162k3～183k5L=21.2km

(53) 49号 藤峠
150k5～162k3L=11.8km

(52)49号 猪苗代会津若松
104k6～126k6 L=22.0km

(51)49号 中山峠
85k～104k6 L=19.6km

(49) 4号 郡山
219k7～232k4 L=13.8km

(48) 4号 須賀川
213k9～219k7 L=5.8km

(50) 49号 田母神
44k6～46k1 L=1.5km

(47)4号 白河・西郷
182k2～195k1L=12.9km

(58) 49号 長沢峠
14k4～33k L=18.6km

(1) 4号 平内
700k1～709k1 L=9km

(3) 104号 鳥沢
8k～10k1 L=2.1km

(59) 4号 目時
622k～627k L=5.0km

(4) 4号 奥中山
568k1～596k1 L=28.0km

(18) 45号 宇津目峠
361k6～376k8 L=15.2km

(17) 45号 野田峠
349k～351k2 L=2.2km

(16) 45号 普代
331k～337k5 L=6.5km

(5) 4号 玉山
548k5～562k9 L=14.4km

(15) 45号 尾肝要
312k7～317k4 L=4.7km

(14) 45号 岩泉
295k～297k3 L=2.3km

(13) 45号 氷沢
285k6～290k8 L=5.2km

(12) 45号 宮古
264k1～279k3 L=15.2km

(11) 45号 ブナ峠
243k～246k9 L=3.9km

(19) 釜石自動車道 仙人峠
54k9～72k3 L=17.4km

(10) 45号 織笠
235k7～236k3 L=0.6km

(9) 45号 釜石
215k4～217k1 L=1.7km

(8) 45号 越喜来
176k2～209k3 L=33.1km

(7) 45号 通岡峠
149k8～163k6 L=13.8km

(26)45号 唐桑地区
136k8～147k L=10.2km

(6) 4号 山目・徳沢
435k7～455k8 L=20.1km

(25)45号 志津川・本吉
93k5～121k L=27.5km

(24)45号 横山峠
77k2～86k7 L=9.5km

(21) 4号 築館地区
406k6～411k8 L=5.2km

(64) 47号 鳴子地区
75k5～90k1 L=14.6km

(20) 4号 大衡地区
381k1～383k1 L=2.0km

(23)45号 左坂地区
30k7～37k2 L=6.5km

(65)48号 関山峠
26k8～47k4 L=20.6km

(22) 6号 山元地区
310k7～321k9 L=11.2km

(56) 6号 南相馬・相馬
286k4～293k L=6.6km

(46) 4号 伏拝
258k9～267k8 L=8.9km

(45) 4号 二本松
250k4～257k L=6.6km

(55) 6号 富岡
231k9～243k L=11.1km

(57) 49号 大利
5k4～14k4 L=9.0km

※(66)月山道路の区間には、チェーン規制の対象区間(L=15.2km)が含まれております。

※上記以外の区間においても、気象条件や交通状況により通行止めを行う場合があります。

【別紙１－２】

予防的通行規制（除雪優先）区間

東北地方整備局

予防的通行規制（除雪優先）区間

2023.9版

東北地方整備局

NO	県名	事務所	路線名	箇所名	市町村	延長（km）	起点(kp)	終点(kp)	備考
1	青森	青森河川国道	4	平内	平内町	9.0	700.1	709.1	
2	青森	青森河川国道	7	大釈迦・鶴ヶ坂	青森市	12.1	452.0	464.4	
3	青森	青森河川国道	104	鳥沢	八戸市	2.1	8.0	10.1	
4	岩手	岩手河川国道	4	奥中山	一戸町・岩手町	28.0	568.1	596.1	
5	岩手	岩手河川国道	4	玉山	滝沢市・盛岡市	14.4	548.5	562.9	
6	岩手	岩手河川国道	4	山目・徳沢	一関市・平泉町・奥州市	20.1	435.7	455.8	
7	岩手	南三陸沿岸国道	45	通岡峠	陸前高田市・大船渡市	13.8	149.8	163.6	
8	岩手	南三陸沿岸国道	45	越喜来	大船渡市・釜石市	33.1	176.2	209.3	
9	岩手	南三陸沿岸国道	45	釜石	釜石市	1.7	215.4	217.1	
10	岩手	三陸国道	45	織笠	山田町	0.6	235.7	236.3	
11	岩手	三陸国道	45	ブナ峠	山田町	3.9	243.0	246.9	
12	岩手	三陸国道	45	宮古	宮古市	15.2	264.1	279.3	
13	岩手	三陸国道	45	水沢	宮古市	5.2	285.6	290.8	
14	岩手	三陸国道	45	岩泉	岩泉町	2.3	295.0	297.3	
15	岩手	三陸国道	45	尾肝要	田野畑村	4.7	312.7	317.4	
16	岩手	三陸国道	45	普代	普代村	6.5	331.0	337.5	
17	岩手	三陸国道	45	野田峠	久慈市	2.2	349.0	351.2	
18	岩手	三陸国道	45	宇津目峠	久慈市・洋野町	15.2	361.6	376.8	
19	岩手	南三陸沿岸国道	283	仙人峠	釜石市・住田町・遠野市	17.4	54.9	72.3	
20	宮城	仙台河川国道	4	大衡地区	大衡村・大崎市	2.0	381.1	383.1	
21	宮城	仙台河川国道	4	築館地区	栗原市	5.2	406.6	411.8	
22	宮城	仙台河川国道	6	山元地区	山元町・亘理町	11.2	310.7	321.9	
23	宮城	仙台河川国道	45	左坂地区	松島町・東松島市	6.5	30.7	37.2	
24	宮城	仙台河川国道	45	横山峠	登米市・南三陸町	9.5	77.2	86.7	
25	宮城	仙台河川国道	45	志津川・本吉	南三陸町・気仙沼市	27.5	93.5	121.0	
26	宮城	仙台河川国道	45	唐桑地区	気仙沼市・陸前高田市	10.2	136.8	147.0	
27	秋田	秋田河川国道	7	象潟	にかほ市	4.0	197.9	201.9	
28	秋田	秋田・能代	7	八郎潟	八郎潟町・三種町	7.1	299.6	306.7	
29	秋田	秋田河川国道	13	船岡	大仙市	4.5	280.9	285.4	
30	秋田	秋田河川国道	46	刺巻	仙北市	11.7	43.7	55.4	
31	秋田	秋田河川国道	46	西長野	仙北市・大仙市	1.3	71.8	73.1	
32	秋田	秋田河川国道	46	協和稲沢	大仙市	7.1	77.3	84.4	
33	秋田・山形	湯沢・山形	13	雄勝峠	真室川町・湯沢市	11.9	182.2	194.1	
34	秋田	湯沢河川国道	13	峰吉川	大仙市	4.6	272.0	276.6	
35	秋田	能代河川国道	7	北秋田	能代市・北秋田市・大館市	18.2	354.9	373.1	
36	山形	山形河川国道	13	赤湯	南陽市	4.0	61.5	65.2	
37	山形	山形河川国道	13	上台	新庄市・金山町	3.3	163.5	166.8	
38	山形	山形河川国道	13	中田	金山町・真室川町	12.9	169.3	182.2	
39	山形	山形河川国道	47	蔵岡	新庄市・戸沢村	10.3	131.8	142.1	
40	山形	山形河川国道	47	古口	戸沢村	9.9	142.1	152.0	
41	山形	山形河川国道	112	月山沢	西川町	8.8	40.8	49.6	
42	山形	山形河川国道	113	宇津	小国町・飯豊町	10.0	94.8	104.8	
43	山形	酒田河川国道	7	由良坂	鶴岡市	9.6	130.8	140.4	
44	山形	酒田河川国道	7	広野	酒田市	2.6	156.2	160.8	
45	福島	福島河川国道	4	二本松	二本松市	6.6	250.4	257.0	
46	福島	福島河川国道	4	伏拝	福島市	8.9	258.9	267.8	
47	福島	郡山国道	4	白河・西郷	白河市・西郷村	12.9	182.2	195.1	
48	福島	郡山国道	4	須賀川	須賀川市	5.8	213.9	219.7	
49	福島	郡山国道	4	郡山	郡山市	13.8	219.7	232.4	
50	福島	郡山国道	49	田母神	平田村・郡山市	1.5	44.6	46.1	
51	福島	郡山国道	49	中山峠	郡山市・猪苗代町	19.6	85.0	104.6	
52	福島	郡山国道	49	猪苗代会津若松	猪苗代町・会津若松市	22.0	104.6	126.6	
53	福島	郡山国道	49	藤峠	会津坂下町・柳津町・西会津町	11.8	150.5	162.3	
54	福島	郡山国道	49	鳥井峠	西会津町・阿賀町	21.2	162.3	183.5	
55	福島	磐城国道	6	富岡	楢葉町・富岡町	11.1	231.9	243.0	
56	福島	磐城国道	6	南相馬・相馬	南相馬市・相馬市	6.6	286.4	293.0	
57	福島	磐城国道	49	大利	いわき市	9.0	5.4	14.4	
58	福島	磐城国道	49	長沢峠	いわき市	18.6	14.4	33.0	
59	青森・岩手	青森・岩手	4	目時	三戸町・二戸市	5.0	622.0	627.0	
60	青森・秋田	青森・能代	7	矢立	大館市・平川市	10.4	394.6	405.0	
61	宮城・福島	仙台・福島	4	国見峠	白石市・国見町	10.8	289.8	300.6	
62	山形・福島	山形・福島	13	栗子	福島市・米沢市	23.8	11.7	35.5	
63	岩手・秋田	岩手・秋田	46	仙岩道路	雫石町・仙北市	14.9	26.2	41.1	
64	宮城・山形	仙台・山形	47	鳴子地区	大崎市・最上町	14.6	75.5	90.1	
65	宮城・山形	仙台・山形	48	關山峠	仙台市・東根市	20.6	26.8	47.4	
66	山形	山形・酒田	112	月山道路	西川町・鶴岡市	24.0	51.3	75.3	
		合計	66	区間		714.9			

【別紙２】

異例の降雪時の交通確保に向けた取り組み

～東北地方のチェーン規制実施区間のお知らせ～

■大雪特別警報や大雪に対する緊急発表が行われるような異例の降雪があるときに、チェーン規制を実施します。

大雪時に通行止めを実施する場合でも、チェーン規制を実施し、タイヤチェーンを着けていれば通行できるようにすることで、これまでより積雪による通行止め時間を短くすることを目指します。

（日常的な降雪時に実施するものではありません。）

※　異例の降雪が予想される２～３日前から、交通障害が発生するおそれがあることについて、事前広報を行い、不要不急の外出を控えることや広域迂回などを、記者発表、ラジオやSNSなどを活用してお知らせしますので、お出かけの前の確認をお願いします。

国土交通省
山形県内 道路情報
モバイルサイト



チェーン規制標識
「タイヤチェーンを取り付けていない車両通行止め」

「チェーン規制」を実施する際は、規制実施区間の手前に上記の標識が掲示されますので、規制区間を走行される方は「チェーン」の装着をお願いします。

広域図

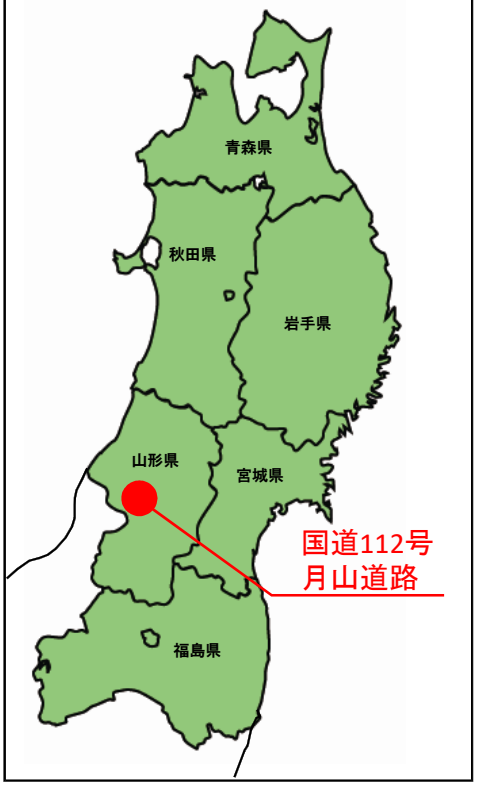

チェーン規制実施区間

区　間：国道112号　月山道路　L＝15．2km
（山形県西川町月山沢～鶴岡市田麦俣）

「大雪特別警報や大雪に対する緊急発表」が行われる異例の降雪時に交通状況に応じてチェーン規制を実施する予定です。

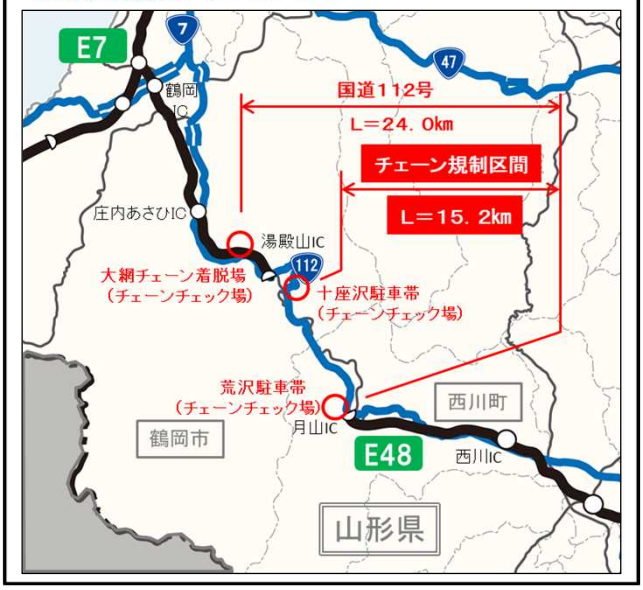

国土交通省　東北地方整備局