国土交通省
Ministry of Land, Infrastructure, Transport and Tourism

Press Release

令和５年８月２３日
東北地方整備局

お盆期間中の主要国道の交通量は、
R4年比で県境部約8%増、都市部約5%増

○東北地方整備局管内のお盆期間中における主要国道の交通状況についてとりまとめましたので、お知らせします。

新型コロナウイルスの 5 類移行後初の行楽シーズンを迎えたこともあり、県境部及び都市部ともに令和 4 年度より交通量が増加してます。

引き続き、交通状況についての調査を実施します。

○ 調査期間

令和元年　：8 月 9 日（金）～ 8 月 18 日（日）　10 日間平均
令和 2 年　：8 月 7 日（金）～ 8 月 16 日（日）　10 日間平均
令和 3 年　：8 月 6 日（金）～ 8 月 16 日（月）　11 日間平均
令和 4 年　：8 月 5 日（金）～ 8 月 16 日（火）　12 日間平均
令和 5 年　：8 月 5 日（土）～ 8 月 16 日（水）　12 日間平均

<発表記者会：青森県政記者会、岩手県政記者クラブ、宮城県政記者会、秋田県政記者会、山形県政記者クラブ、福島県政記者クラブ、東北電力記者会、東北建設専門紙記者会>

【問い合わせ先】
国土交通省 東北地方整備局　ＴＥＬ０２２－２２５－２１７１（代表）
道路部　道路計画第二課　課長　松原（まつばら）　陽一（よういち）（内線 4251）
課長補佐　中岫（なかぐき）　奨（すすむ）（内線 4252）

お盆期間中の主要国道の交通量（県境部）

県境部13箇所の全車平均
交通量：約120百台／日
R4比108%、R3比119%、
R2比114%、R1比89%

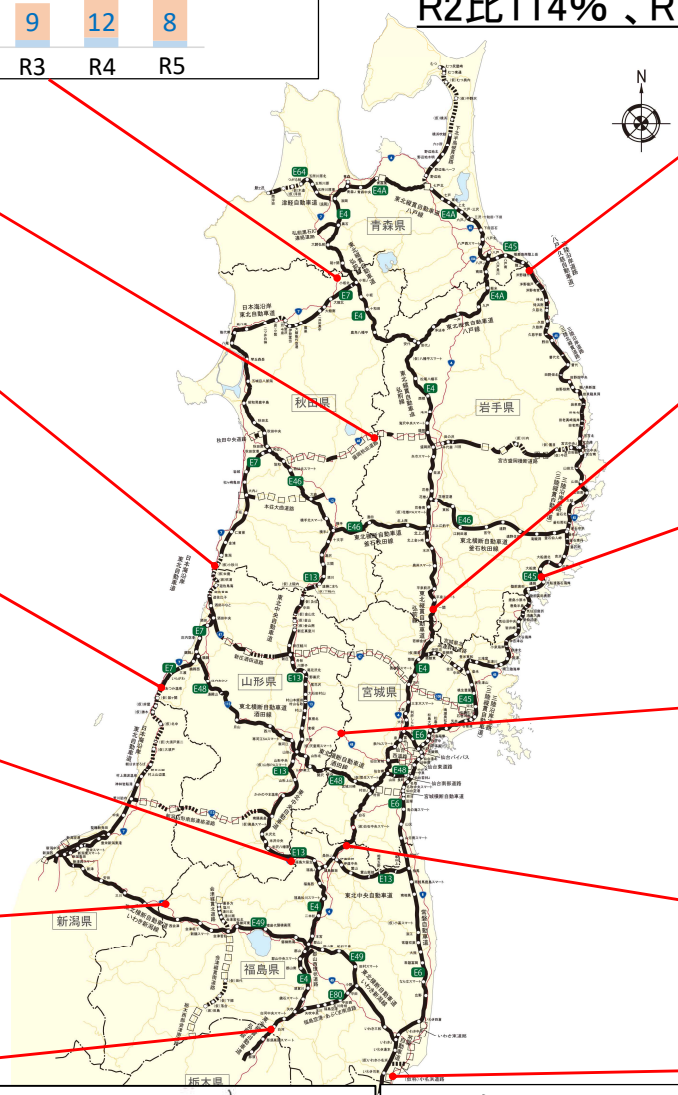

岩手⇔秋田（国道46号　仙北市）



青森⇔秋田（国道7号　大館市）



青森⇔岩手（国道45号+三陸道　洋野町）

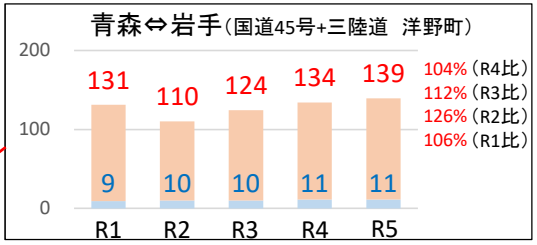

秋田⇔山形（国道7号 にかほ市）

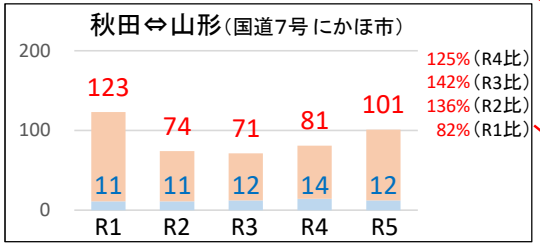

岩手⇔宮城（国道4号　一関市）

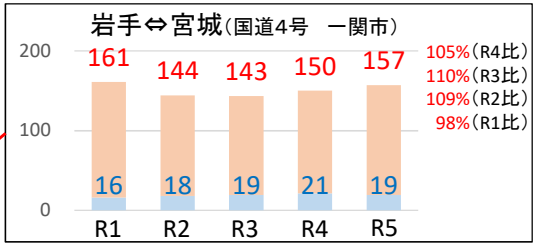

山形⇔新潟（日沿道　鶴岡市）

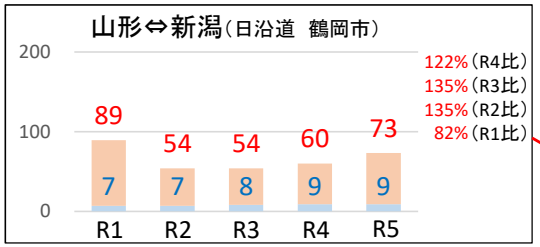

岩手⇔宮城（国道45号+三陸道　大船渡市）

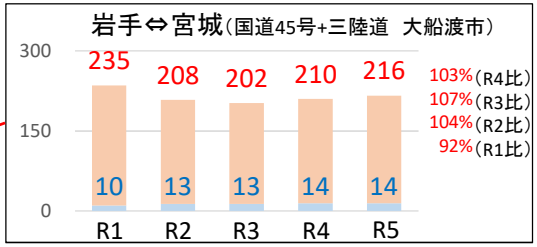

山形⇔福島（東北中央道　米沢市）

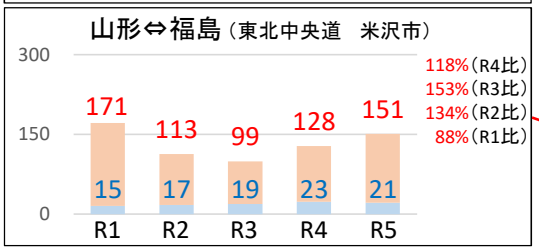

宮城⇔山形（国道48号　東根市）

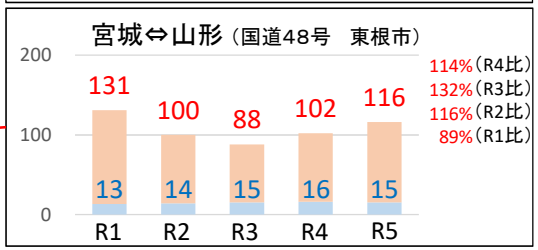

福島⇔新潟（国道49号　西会津町）

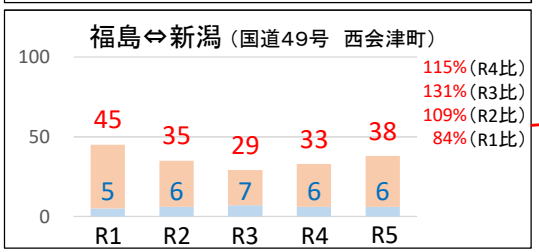

宮城⇔福島（国道4号　国見町）

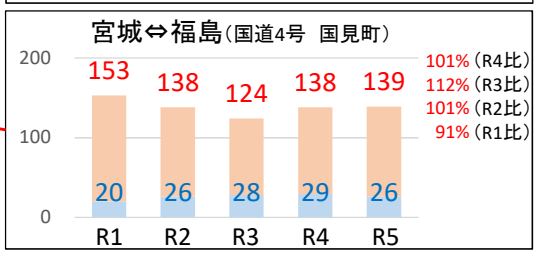

福島⇔栃木（国道4号　西郷村）

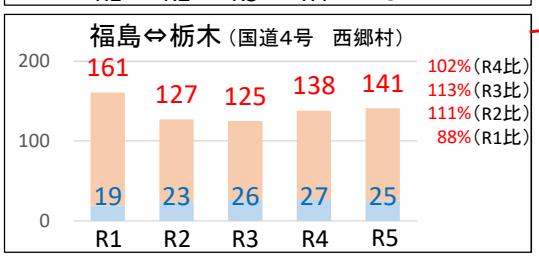

福島⇔茨城（国道6号 いわき市）

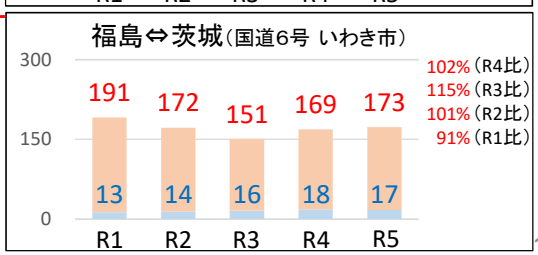

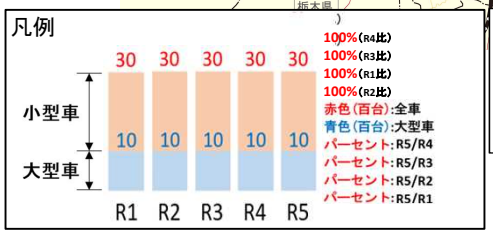

R1：8/9(金)～8/18(日) の10日間平均
R2：8/7(金)～8/16(日) の10日間平均
R3：8/6(金)～8/16(月) の11日間平均
R4：8/5(金)～8/16(火) の12日間平均
R5：8/5(土)～8/16(水) の12日間平均

・交通量はトラフィックカウンターによる計測値
（R1～R4は確定値、R5は速報値）
・各日の集計時間帯は、0時～24時までの24時間

お盆期間中の主要国道の交通量（都市部）

都市部6箇所の全車平均交通量：約385百台/日
R4比105%、R3比109%、R2比108%、R1比98%

青森県（国道7号　青森市）

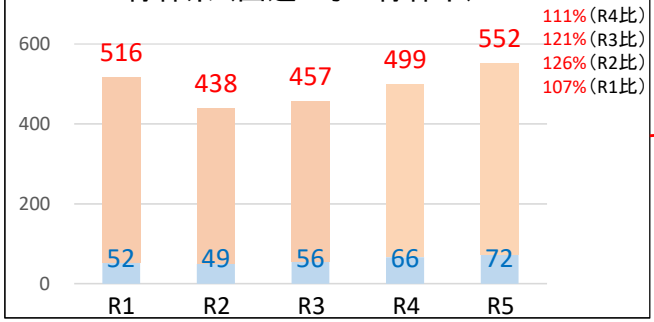

秋田県（国道13号　秋田市）

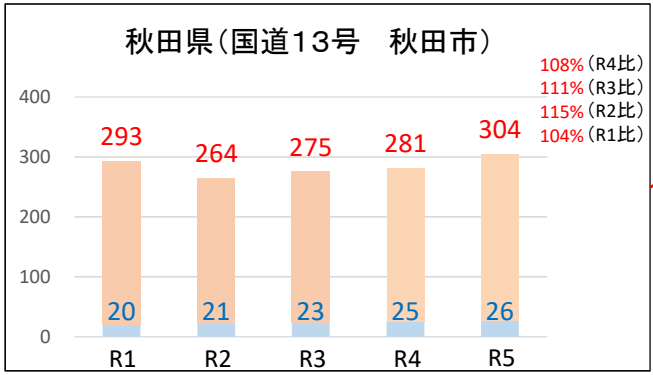

山形県（国道13号　天童市）

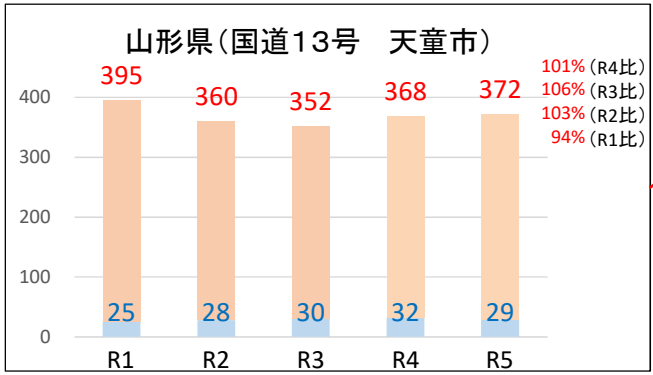

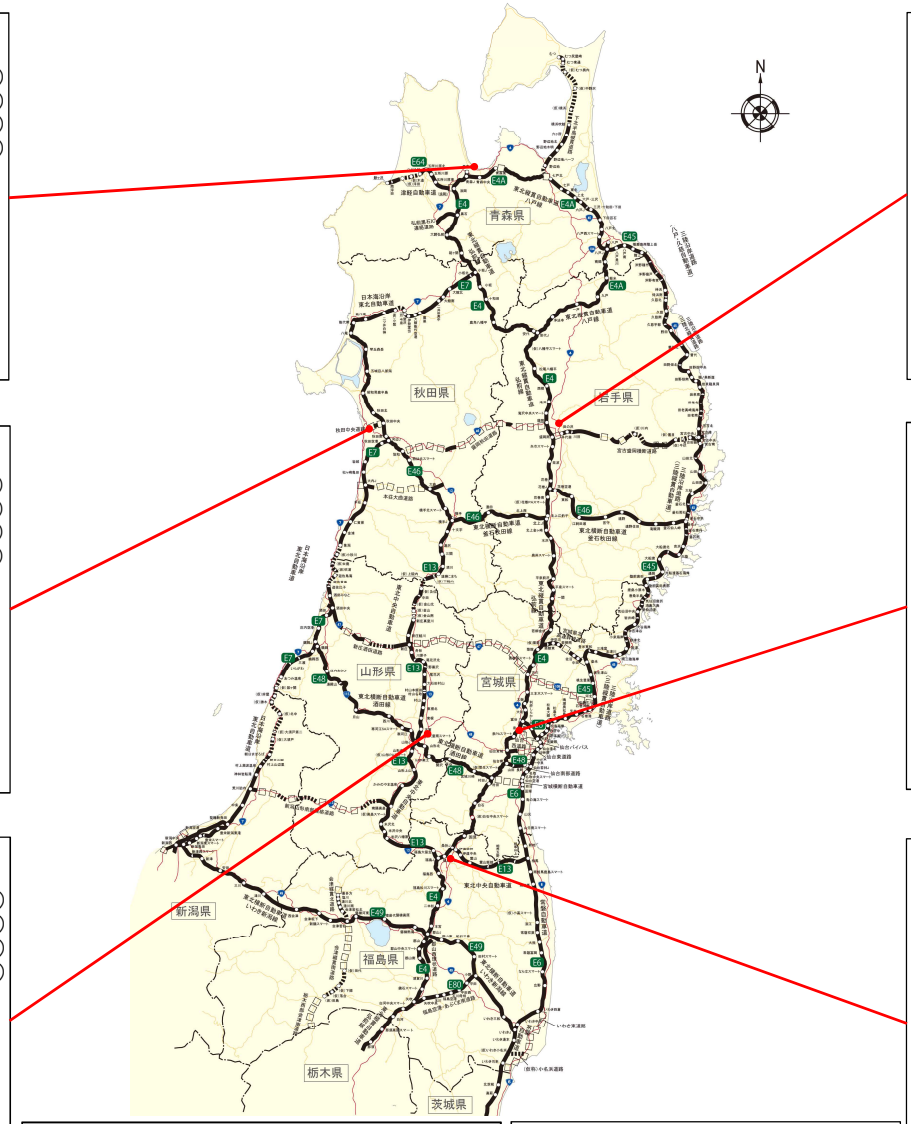

岩手県（国道4号　盛岡市）

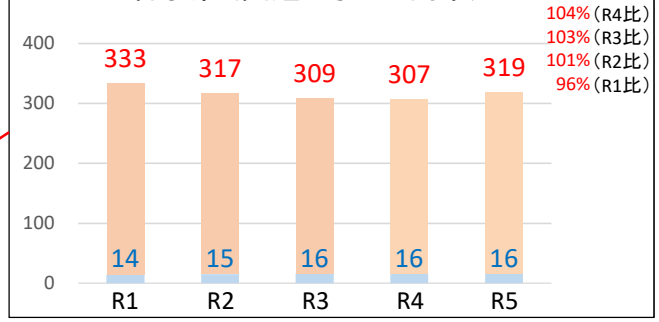

宮城県（国道4号　仙台市泉区）

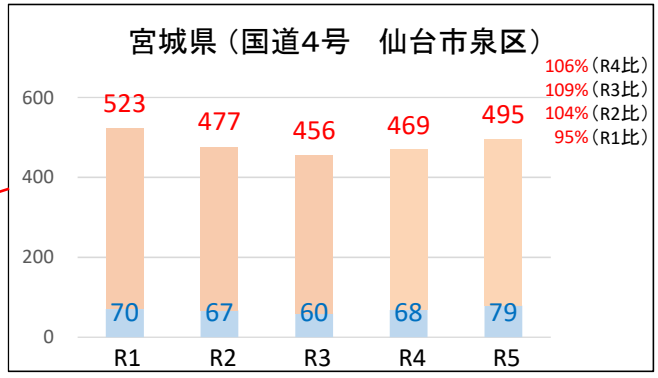

福島県（国道4号　福島市）

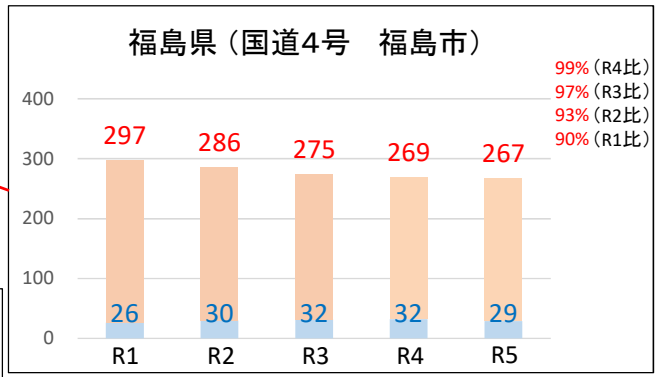

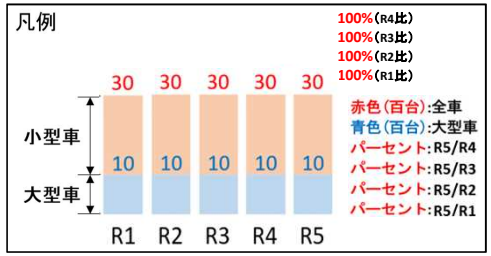

R1：8/9(金)～8/18(日) の10日間平均
R2：8/7(金)～8/16(日) の10日間平均
R3：8/6(金)～8/16(月) の11日間平均
R4：8/5(金)～8/16(火) の12日間平均
R5：8/5(土)～8/16(水) の12日間平均

・交通量はトラフィックカウンターによる計測値
（R1～R4は確定値、R5は速報値）
・各日の集計時間帯は、0時～24時までの24時間