記者発表資料

令和　５年　６月２８日
岩手河川国道事務所
北上川ダム統合管理事務所

夏休み前に施設の安全点検を実施します。

～ より安全に河川を利用していただくために ～

岩手河川国道事務所ならびに北上川ダム統合管理事務所では、河川等がレクリエーション活動の場として、多くの人たちに利用されていることを踏まえ、毎年ゴールデンウィーク前と夏休み前に関係自治体及び地元団体と合同で河川管理施設、砂防施設、ダム管理施設等の点検を実施しています。
今回の点検は下記の通り実施いたします。

■ 点検箇所（直轄管理区間）

① 河川公園、水辺プラザや船着場など日常、人の入り込みを予定する施設。
② 日常、人の集まりやすい場所にある護岸、砂防、ダム等の施設。

■ 点検項目

① 施設の変状や破損状況。
② 施設高所から落下等の恐れのある箇所。
③ 人がはまり込む危険性のある陥没等の有無。

■ 点検実施日（詳細は別添資料参照）

岩手河川国道事務所
○ 盛岡出張所　：7月4日に河川公園・水辺プラザ等を関係自治体と合同で点検。
○ 水沢出張所　：6月30日,7月4日に河川公園・水辺プラザ等を関係自治体と合同で点検。
○ 一関出張所　：6月29,30日に河川公園・水辺プラザ等を地元団体、関係自治体等と合同で点検。
○ 砂防　　：7月4日に葛根田川、松川方面の施設を地元団体、関係自治体等と合同で点検。
北上川ダム統合管理事務所
○ 田瀬ダム　　：6月30日に関係自治体と合同で点検。
○ 湯田ダム　　：6月27日に関係自治体と合同で点検。
○ 四十四田ダム：6月29日に関係自治体と合同で点検。
○ 御所ダム　　：7月3日に関係自治体と合同で点検。
○ 胆沢ダム　　：7月4日に関係自治体と合同で点検。

■ 点検結果

点検結果を踏まえ、夏休み前までに改善等の対応を行います。
なお、点検結果については後日公表いたします。

〈発表記者会〉岩手県政記者クラブ、奥州市政記者クラブ、一関市政記者クラブ

問　合　せ　先
【河川・砂防】国土交通省　岩手河川国道事務所
【河川】 河川管理課長　柿崎（カキザキ）　憲勝（ノリカツ）　（直通:019-624-3281）
【砂防】 専門調査官　髙橋（タカハシ）　誠（マコト）　（直通:019-624-3166）
【ダム】国土交通省　北上川ダム統合管理事務所
【ダム】 管理第一課長　釜台（カマダイ）　健（タケシ）　（直通:019-643-7971）

岩手河川国道事務所　安全利用点検予定箇所一覧表（夏休み前）

No.	出張所名等	河川名	点検箇所	予定日時	合同点検者（予定）
1	盛岡出張所	中津川	【河川公園】(中の橋右岸下流) 盛岡市内丸地先	7月4日 9:30～	盛岡市(公園みどり課)
2		北上川	【盛岡地区水辺プラザ(三川合流地点）及び木伏緑地】 盛岡市大沢川原地先	7月4日 10:00～	盛岡市(公園みどり課)
3		北上川	【盛岡地区水辺プラザ】(津志田地区・都南大橋付近) 盛岡市向中野地先	7月4日 11:30～	盛岡市(公園みどり課)
4		北上川	【石鳥谷水辺プラザ】(大正橋付近) 石鳥谷町好地地先	7月4日 13:30～	花巻市(石鳥谷総合支所地域振興課)
5		北上川	【紫波地区水辺プラザ】(紫波橋付近) 紫波町桜町下川原地先	7月4日 14:30～	紫波町(土木課)
6	水沢出張所	北上川	【船着場】(花巻南大橋下流右岸) 花巻市東十二丁目地先	6月30日 10:00～	
7		北上川	【河川公園】(朝日橋付近右岸) 花巻市里川口地先	6月30日 10:25～	花巻市（道路課、都市政策課）
8		北上川	【花巻水辺プラザ】(イギリス海岸右岸) 花巻市下小舟渡地先	6月30日 10:50～	花巻市（賢治まちづくり課）
9		猿ヶ石川	【町井水辺プラザ】(東和大橋左岸) 花巻市東和町町井地先	6月30日 13:30～	花巻市（東和総合支所地域振興課）
10		猿ヶ石川	【南成島水辺プラザ 】(毘沙門橋左岸) 花巻市東和町南成島地先	6月30日 14:10～	花巻市（東和総合支所地域振興課）
11		北上川	【河川公園 】(大曲橋上流右岸) 奥州市前沢白山地先	7月4日 9:00～	奥州市（前沢総合支所地域支援グループ）
12		北上川	【水沢水辺プラザ】(藤橋付近右岸) 奥州市水沢姉体地先	7月4日 9:45～	奥州市（都市計画課）
13		北上川	【河川公園】(藤橋下流左岸) 奥州市水沢鶴城地先	7月4日 10:20～	奥州市（都市計画課）
14		広瀬川	【江刺北上川水辺の楽校】(桜木橋上流左岸) 奥州市江刺下河原地先	7月4日 11:15～	奥州市（都市計画課）
15		北上川	【北上水辺プラザ】(展勝地付近左岸) 北上市立花地先	7月4日 13:30～	北上市（都市計画課）
16		北上川	【低水護岸】(珊瑚橋下流右岸) 北上市川岸地先	7月4日 14:20～	
17	一関出張所	北上川	【平泉地区水辺プラザ】 西磐井郡平泉町平泉地先	6月29日 10:30～	平泉町 （建設水道課）
18		磐井川	【一関地区水辺プラザ】 一関市狐禅寺地先	6月30日 9:15～	一関市 （都市整備課）
19		磐井川	【磐井川緑地河川公園】 一関市青葉一丁目地先	6月30日 10:00～	一関市 （都市整備課）
20		北上川	【川崎防災ステーション船着場】 一関市川崎町薄衣地先	6月30日 11:00～	一関市（川崎支所産業建設課） NPO法人北上川サポート協会
21			【川崎地区水辺プラザ】 一関市川崎町薄衣地先		
22		北上川	【一関遊水地展望台】 一関市舞川地内	6月30日 13:15～	
22	砂防	葛根田川	【葛根田川第１砂防堰堤】(玄武風柳亭付近) 雫石町長山地内	7月4日 10:30～	砂防ボランティア岩手県協会 雫石町
23		松川	【西根床固工群】(岩手山焼走り国際交流村付近) 八幡平市平笠地内	7月4日 13:30～	砂防ボランティア岩手県協会 八幡平市
24		松川	【松川第１砂防堰堤】 八幡平市松尾寄木地内	7月4日 14:30～	砂防ボランティア岩手県協会 八幡平市

※当日、やむを得ない事情等で進入・確認できない場合は今回の点検から除外します。
※時間は参考であり、状況により変化する可能性があります。

令和5年度　夏休み前の安全利用点検位置図【盛岡出張所管内】　　実施日：令和5年7月4日（火）

NO	点検箇所名	場所	時間	合同点検者
①	河川公園	盛岡市内丸 （中ノ橋右岸下流）	9:30～10:00	盛岡市公園みどり課
②	盛岡地区水辺プラザ（三川合流地点） 及び木伏緑地	盛岡市大沢川原 （中津川・北上川合流点）	10:00～11:00	盛岡市公園みどり課
③	盛岡地区水辺プラザ（津志田地区 ・都南大橋付近）	盛岡市向中野地先	11:30～11:50	盛岡市公園みどり課
④	石鳥谷地区水辺プラザ（大正橋付近）	石鳥谷町好地地先	13:30～14：00	花巻市（石鳥谷総合支所　地域振興課）
⑤	紫波地区水辺プラザ（紫波橋付近）	紫波町桜町下川原地先	14：30～15:00	紫波町（土木課）





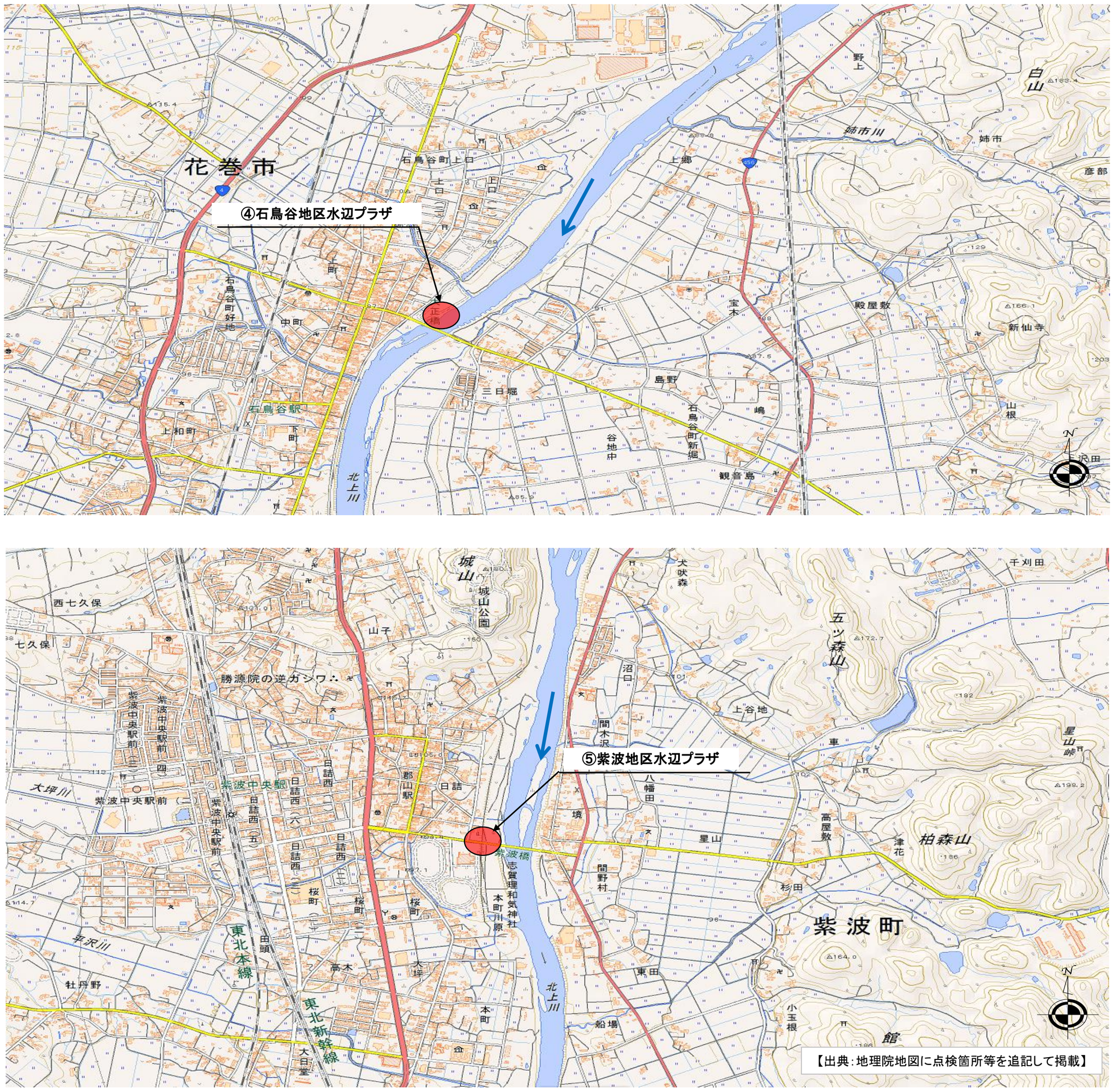
④石鳥谷地区水辺プラザ
⑤紫波地区水辺プラザ
花巻市
紫波町
北上川
石鳥谷駅
紫波中央駅
東北本線
東北新幹線
【出典：地理院地図に点検箇所等を追記して掲載】

夏休み前の安全利用点検 【水沢出張所管内】　　実施日：令和5年6月30日（金）

NO	点検箇所名	住　所	時　間	合同点検者
①	船着場	花巻市東十二丁目 （花巻南大橋下流右岸）	10:00～10:15	
	↓			
②	河川公園	花巻市里川口 （朝日橋付近右岸）	10:25～10:40	花巻市（道路課、都市政策課）
	↓			
③	花巻水辺プラザ	花巻市下小舟渡 （イギリス海岸右岸）	10:50～11:30	花巻市（賢治まちづくり課）
	↓			
④	町井水辺プラザ	花巻市東和町町井 （東和大橋左岸）	13:30～14:00	花巻市（東和総合支所地域振興課）
	↓			
⑤	南成島水辺プラザ	花巻市東和町南成島 （毘沙門橋左岸）	14:10～14:30	花巻市（東和総合支所地域振興課）

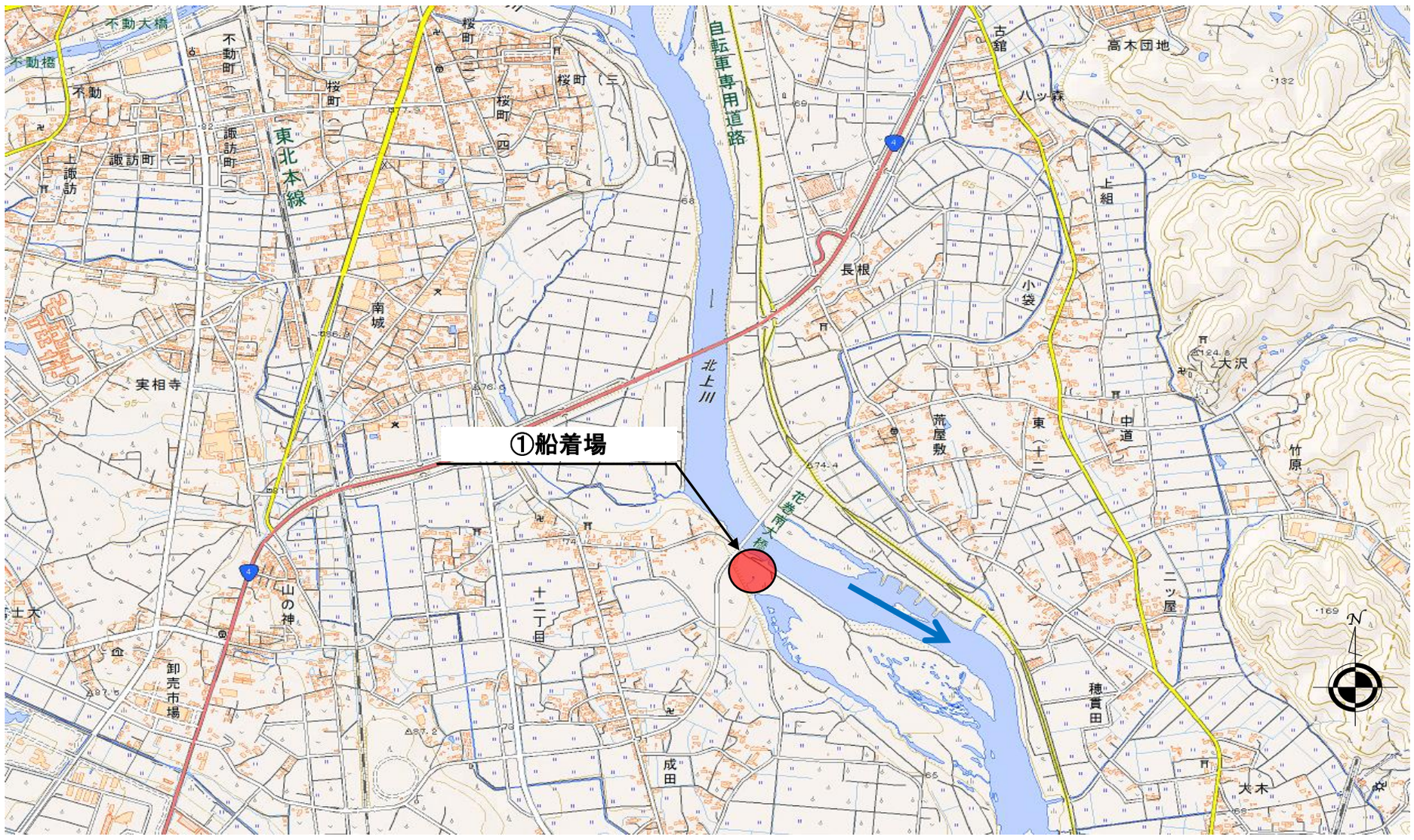



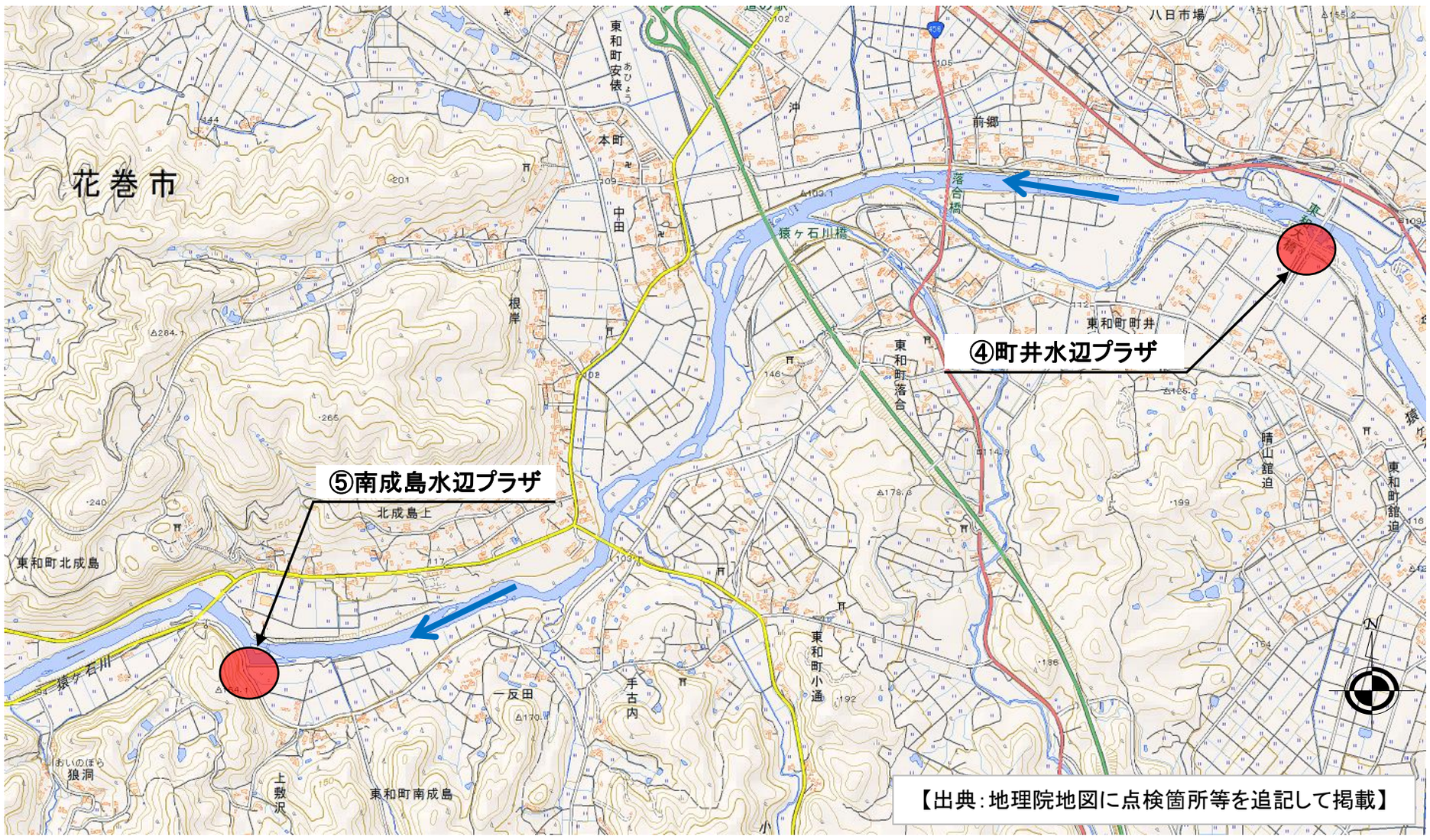

【出典：地理院地図に点検箇所等を追記して掲載】

夏休み前の安全利用点検 【水沢出張所管内】　　実施日：令和5年7月4日（火）

NO	点検箇所名	住　所	時　間	合同点検者
①	河川公園	奥州市前沢白山 （大曲橋上流右岸）	9:00～9:30	奥州市（前沢総合支所地域支援グループ）
	↓			
②	水沢水辺プラザ	奥州市水沢姉体 （藤橋付近右岸）	9:45～10:15	奥州市（都市計画課）
	↓			
③	河川公園	奥州市水沢鶴城 （藤橋下流左岸）	10:20～10:45	奥州市（都市計画課）
	↓			
④	江刺北上川水辺の楽校	奥州市江刺下河原 （桜木橋上流左岸）	11:15～11:55	奥州市（都市計画課）
	↓			
⑤	北上水辺プラザ	北上市立花 （展勝地付近左岸）	13:30～14:10	北上市（都市計画課）
	↓			
⑥	低水護岸	北上市川岸 （珊瑚橋下流右岸）	14:20～14:35	









【出典：地理院地図に点検箇所等を追記して掲載】

北上川上流（一関出張所管内）安全利用点検

令和5年6月29日（木）

①	平泉地区水辺プラザ　（平泉町平泉）	10:30～11:00

令和5年6月30日（金）

②	一関地区水辺プラザ　（一関市狐禅寺）	9:15～9:45
③	磐井川緑地河川公園　（一関市青葉一丁目）	10:00～10:30

移動30分

④ ⑤	川崎防災ST船着場 川崎地区水辺プラザ　（一関市川崎町薄衣）	11:00～11:30

移動30分

⑥	一関遊水地展望台　（一関市舞川）	13:15～13:30

①…　平泉町　建設水道課　と合同点検
②③ …　一関市　都市整備課　と合同点検
④⑤…　一関市川崎支所産業建設課　NPO法人北上川サポート協会　と合同点検

○位置図

北上川上流（一関出張所管内）安全利用点検

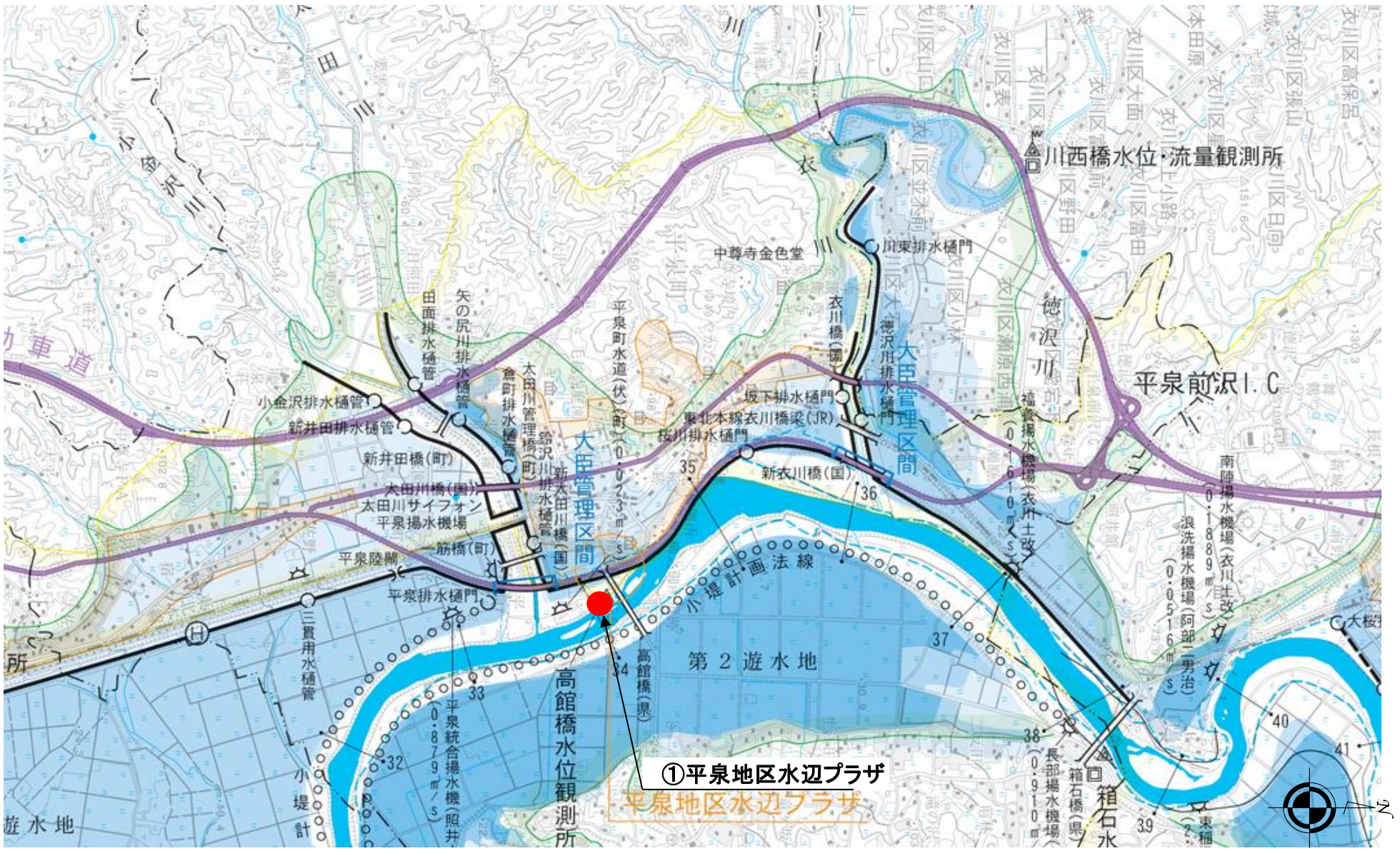

北上川上流（一関出張所管内）安全利用点検



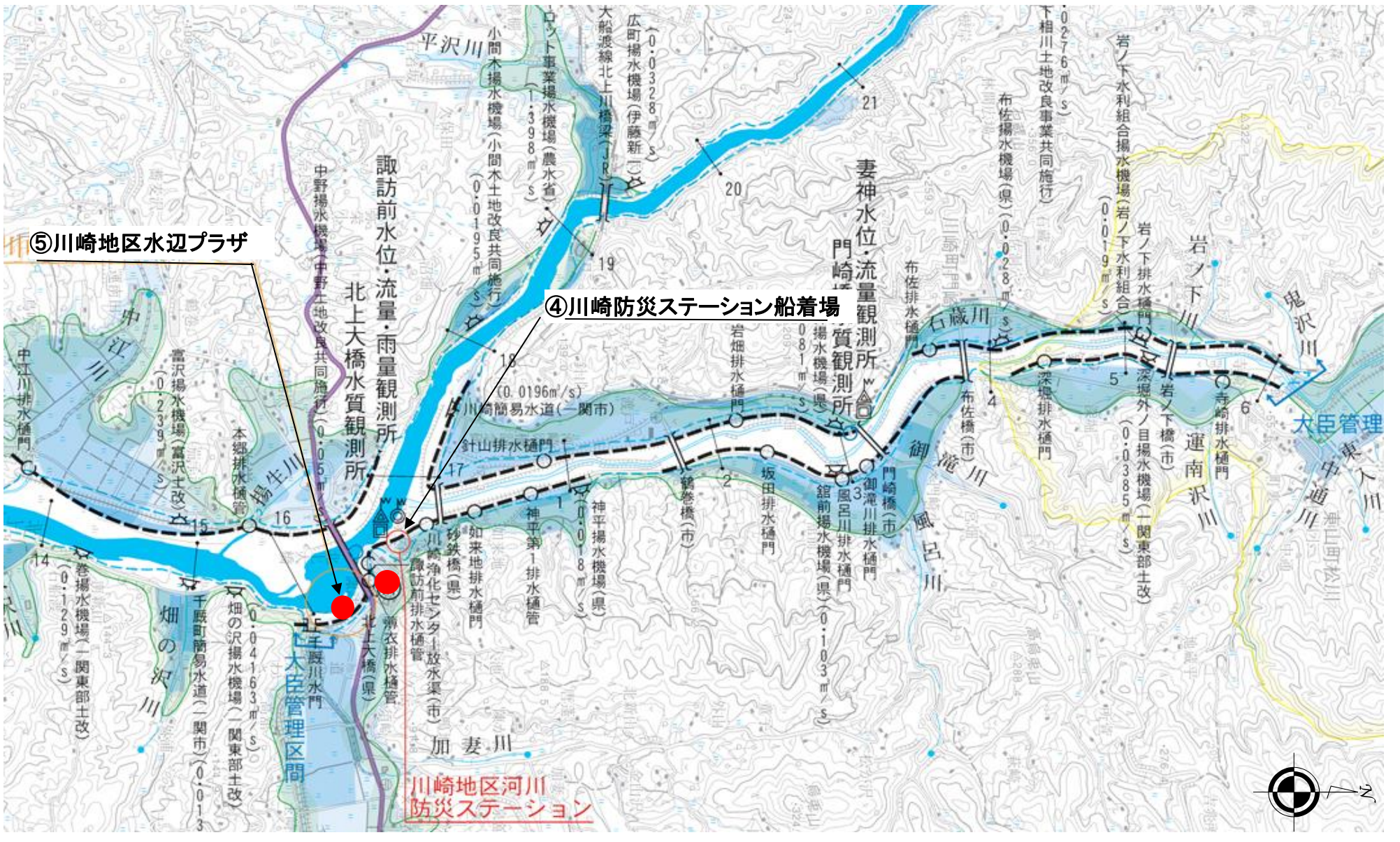

砂防施設における安全利用点検位置図

【雫石町管内】

No.	点検箇所名	日時	合同点検者(予定)
①	葛根田川第1砂防堰堤	令和5年7月4日(火) 10:30～11:00	砂防ﾎﾞﾗﾝﾃｨｱ岩手県協会 雫石町

【八幡平市管内】

No.	点検箇所名	日時	合同点検者(予定)
②	西根床固工群	令和5年7月4日(火) 13:30～14:00	砂防ﾎﾞﾗﾝﾃｨｱ岩手県協会 八幡平市
③	松川第1砂防堰堤	令和5年7月4日(火) 14:30～15:00	砂防ﾎﾞﾗﾝﾃｨｱ岩手県協会 八幡平市

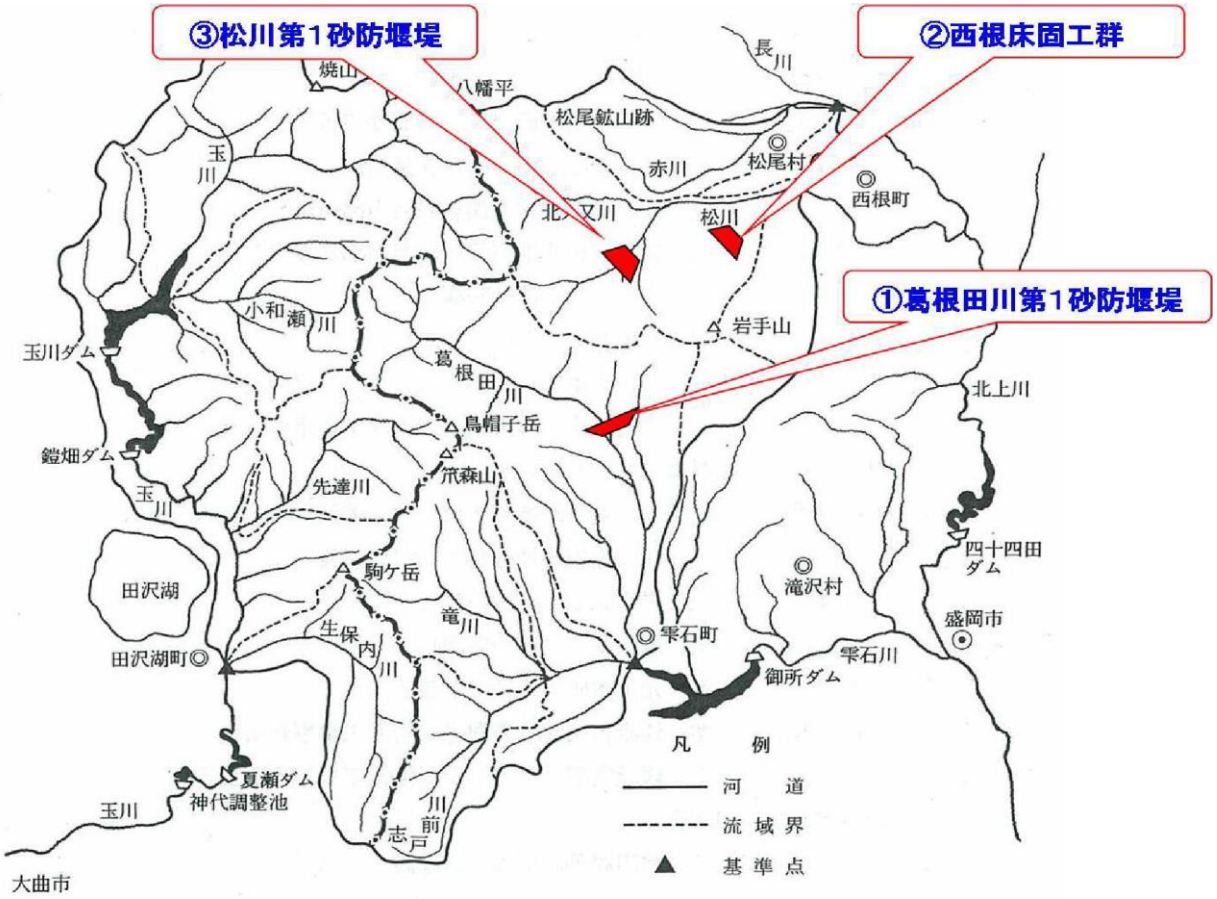

北上川ダム統合管理事務所　安全利用点検予定箇所一覧表（夏休み前）

No.	ダム名	点検箇所	予定日時	合同点検者
1	四十四田ダム	ダムサイト地区 （盛岡市上田字松屋敷地先）	6月29日 09:30頃～	盛岡市 都市整備部 公園みどり課
2		柳平水辺公園地区 （盛岡市川又地先）	6月29日 10:30頃～	
3		松園水辺公園地区（遊歩道含む） （盛岡市上田字小鳥沢地先）	6月29日 11:20頃～	
4	御所ダム	御所ダム管理所構内	7月3日 13:35頃～	岩手県 （盛岡広域振興局　土木部 道路整備課　都市整備チーム）
5		塩ヶ森水辺園地	7月3日 14:00頃～	
6		ファミリーランド	7月3日 14:25頃～	
7		矢櫃地区水辺園地	7月3日 14:50頃～	
8		つなぎ多目的運動場（除園地）	7月3日 15:10頃～	
9		県営漕艇場		
10		繋大橋南園地	7月3日 15:30頃～	
11	田瀬ダム	柏木平地区【河川公園】 （遠野市宮守町地先）	6月30日 10:00頃～	遠野市宮守総合支所
12		向田瀬地区【ヨットハーバー】 （花巻市東和町田瀬地先）	6月30日 10:50頃～	花巻市 生涯学習部 スポーツ振興課
13		白土地区【旧あやめ園】 （花巻市東和町田瀬地先）	6月30日 13:30頃～	花巻市東和総合支所地域振興課産業係
14		白土地区【親水公園】 （花巻市東和町田瀬地先）	6月30日 14:20頃～	
15		横峰地区【オートキャンプ場】 （花巻市東和町田瀬地先）	6月30日 15:10頃～	
16		横峰地区【釣り公園】 （花巻市東和町田瀬地先）	6月30日 15:40頃～	
17		ダムサイト地区【展望広場】 （花巻市東和町田瀬地先）	6月30日 16:10頃～	
18	湯田ダム	耳取公園	6月27日 14:00頃～	西和賀町　観光商工課 西和賀町　建設課
19		廻戸つり公園	6月27日 14:20頃～	
20		錦秋湖川尻総合公園	6月27日 14:35頃～	
21		錦秋湖湖畔ステージ	6月27日 15:10頃～	
22		川尻公園（川尻小公園）	6月27日 15:25頃～	
23		焼地台公園	6月27日 15:45頃～	
24		湯本湖岸公園	6月27日 16:10頃～	
25	胆沢ダム	胆沢 ダム堤体天端	7月4日 13:30頃～	奥州市　総務企画部　政策企画課 奥州市　協働まちづくり部 生涯学習スポーツ課 奥州市　都市整備部　維持管理課
26		奥州湖眺望台	7月4日 13:55頃～	
27		馬留広場	7月4日 14:20頃～	
28		奥州いさわカヌー広場	7月4日 14:40頃～	
29		石渕広場	7月4日 15:10頃～	
30		おろせ広場	7月4日 15:35頃～	

※当日、やむを得ない事情等で進入・確認できない場合は今回の点検から除外します。
※時間は参考であり、状況により変化する可能性があります。
※当日、積雪（残雪）で進入・確認できない場合は今回の点検から除外します。

南部片富士湖周辺における夏休み前の安全利用点検ルート図（令和5年6月29日）

No.	点検箇所	時　間	点検時間
	集合　四十四田ダム左岸	9:30	
①	四十四田ダムサイト地区	9:30 ～ 10:10	0:40
	移動	10:10 ～ 10:30	
②	柳平水辺公園地区	10:30 ～ 11:10	0:40
	解散		
	移動	11:10 ～ 11:20	
	松園水辺公園地区	11:20 ～ 11:50	0:30

ダム名	合同点検実施者
四十四田ダム	盛岡市　都市整備部　公園みどり課

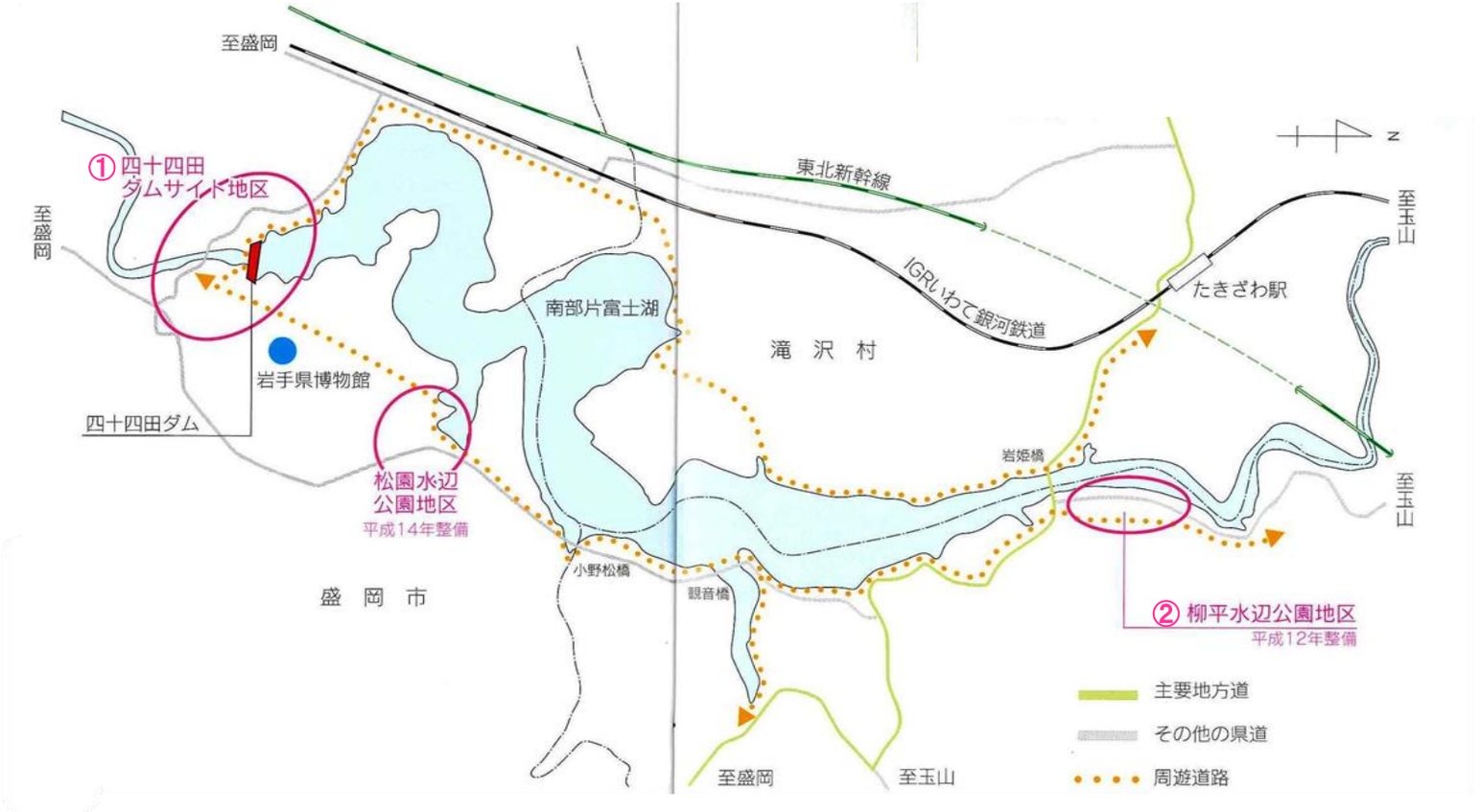

御所湖周辺における夏休み前の安全利用点検ルート図（令和5年7月3日）

No.	点検箇所名	時間
	集合　御所ダム	13:30
①	御所ダム管理所構内	13:35～13:50
	↓	（3.8km）
②	塩ヶ森水辺園地	14:00～14:15
	↓	（4.2km）
③	ファミリーランド	14:25～14:40
	↓	（3.0km）
④	矢櫃地区水辺園地	14:50～15:05
	↓	（1.8km）
⑤	多目的運動場(除園地)	15:10～15:25
⑥	県営漕艇場	
	↓	（1.6km）
⑦	繋大橋南園地	15:30～15:45
	↓	（3.1km）
①	御所ダム	15:55
	解散	16:00

ダム名	合同点検実施者
御所ダム	岩手県（盛岡広域振興局　土木部 道路整備課　都市整備チーム）



夏休み前の安全利用点検（田瀬ダム）行程表（令和5年6月30日）

6月30日（午前）

10:00 柏木平地区 0:30 → 10:30 0:20 → 10:50 向田瀬地区（ﾖｯﾄﾊｰﾊﾞｰ） 0:30 → 11:20 解散

6月30日（午後）

13:30 白土地区（旧あやめ園） 0:15 → 13:45 0:35 遊歩道点検 → 14:20 白土地区（親水公園） 0:20 → 14:40 0:30 → 15:10 横峰地区（ｵｰﾄｷｬﾝﾌﾟ場） 0:20 → 15:30 0:10 → 15:40 横峰地区（釣り公園） 0:20 → 16:00 0:10 → 16:10 ﾀﾞﾑｻｲﾄ地区（展望広場） 0:30 → 16:40 解散



夏休み前の安全利用点検（湯田ダム）位置図（令和5年6月27日）

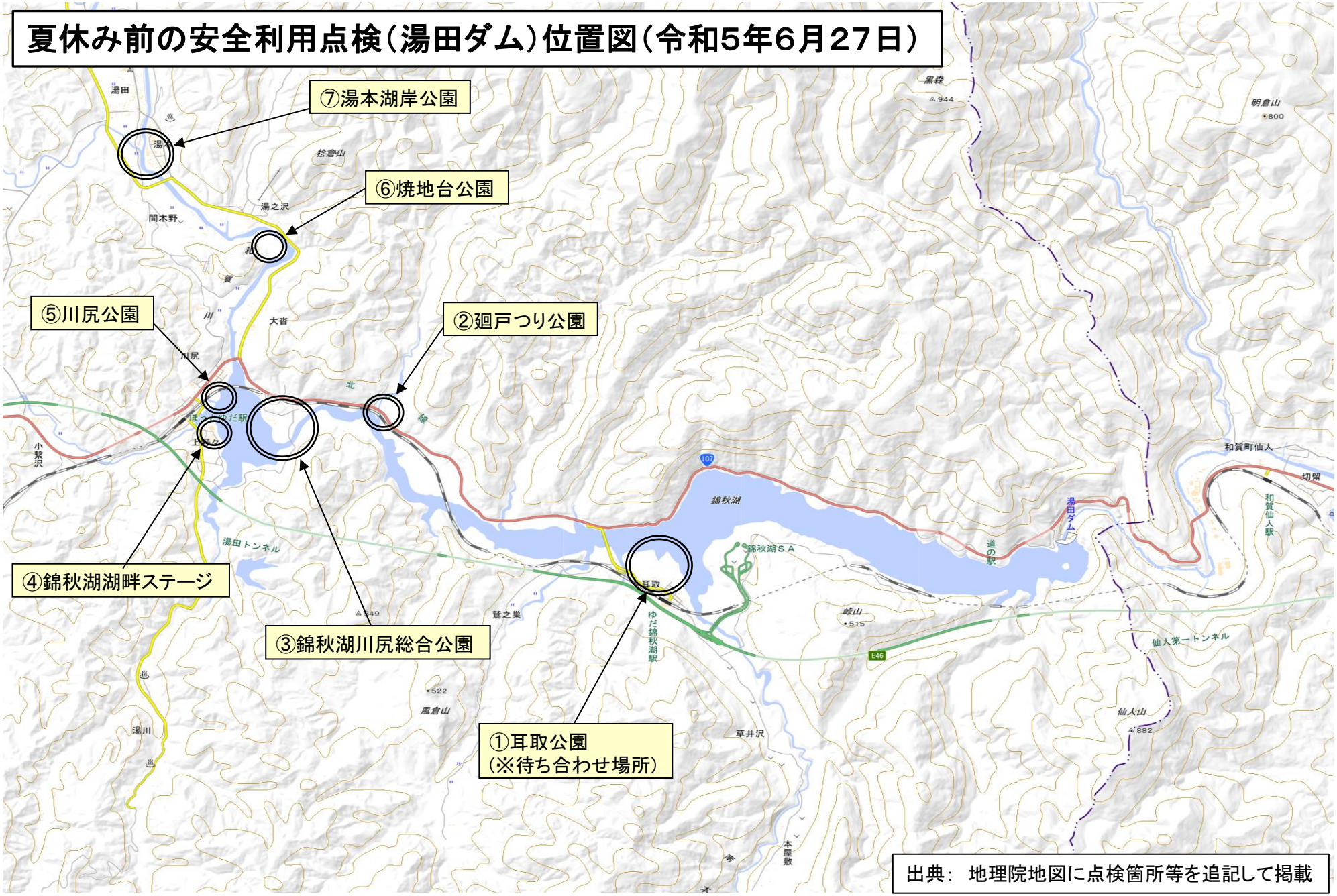

出典：　地理院地図に点検箇所等を追記して掲載

夏休み前の安全利用点検（胆沢ダム）位置図（令和５年７月４日）

【点検行程】

No.	点検箇所名	時間
①	胆沢ダム堤体天端	13:30～13:45
	↓	(10分)
②	奥州湖眺望台	13:55～14:10
	↓	(10分)
③	馬留広場	14:20～14:35
	↓	(5分)
④	奥州いさわカヌー競技場	14:40～14:55
	↓	(15分)
⑤	石渕広場	15:10～15:25
	↓	(10分)
⑥	おろせ広場	15:35～15:50
	↓	(20分)
解散	胆沢ダム管理支所展示室	16:10

