記者発表資料

令和５年１月２３日
東北地方整備局
仙台管区気象台
東北運輸局
東日本高速道路株式会社東北支社

大雪に対する緊急発表について

１月２４日から２６日頃にかけての大雪や猛ふぶきに備え、ドライバー等の皆様への呼びかけについてお知らせします。

○東北地方は、強い冬型の気圧配置となり、この冬一番の強い寒気が流れ込むでしょう。このため、日本海側を中心に１月２４日から２６日頃にかけて大雪となる所がある見込みです。また、猛ふぶきとなる所があるでしょう。

○積雪や猛ふぶき、吹き溜まり、路面凍結による交通障害に警戒が必要です。

○お車を運転する場合には、必ず冬タイヤの装着とチェーンの携行をお願いします。

○大規模な車両滞留を回避するため、除雪能力を超える降雪が予測される場合には、予防的計画的に通行止めを行う可能性があります。また、高速道路が通行止めになった場合には、並行する国道等も同時に通行止めを行う可能性があります。

○道路利用者の方々には、不要不急の外出を自粛いただくことと併せて、広域迂回などの通行経路の変更をお願いするとともに、通行止めとなる場合には、道路上ではない降雪の少ない場所でお待ちいただくようお願いいたします。

○なお、山形県内の国道１１２号月山道路においては、チェーン規制実施の可能性があります。

○公共交通機関においても、大規模かつ長時間にわたる遅延や運休が発生する恐れがあります。
「鉄道・バス事業者等が発表する運行状況を確認してください。」

○運送事業者及び荷主企業の皆様におかれましても、今後の気象予報等をご確認いただき、広域迂回や運送日の調整等をご検討いただきますよう、ご協力をお願いいたします。

○高速道路の通行止めの可能性については、NEXCO 東日本のホームページに掲載して参ります。

○最新の気象情報等に留意し、外出が必要な場合には、十分な時間的余裕を持って行動して頂くようお願いします。

（別紙１～３参照）

最新の気象情報や道路情報はこちらをご覧下さい。

気象情報　[気象庁 HP 防災情報]
https://www.jma.go.jp/jp/kishojoho/102_index.html

道路情報　[国交省 HP]
http://www.thr.mlit.go.jp/road/koutsu/fuyulink/index.html

http://keitai.thr.mlit.go.jp/road/i/

[NEXCO 東日本]
https://www.e-nexco.co.jp/

https://www.drivetraffic.jp/map.html

〈発表記者会〉青森県政記者会、岩手県政記者クラブ、宮城県政記者会、秋田県政記者会、
山形県政記者クラブ、福島県政記者クラブ、東北電力記者会、
東北建設専門紙記者会

（ 道 路 関 係 ） 東北地方整備局 道路部 道路管理課
課長　奥 豊（おく ゆたか）
課長補佐　佐々木 靖（ささき やすし）
電話 ０２２－２２５－２１７１
NEXCO 東日本　東北支社　広報課（報道関係者専用）
電話 ０２２－３９８－８７９１
（ 気 象 関 係 ） 仙台管区気象台 気象防災部
気象防災情報調整官　中塚 斉（なかつか ひとし）
電話 ０２２－２９７－８２４２
（公共交通機関関係） 東北運輸局　総務部
安全防災・危機管理課
課長　馬場 真也（ばば しんや）
電話 ０２２－２９７－８００１

【別紙1】
東北地方整備局
仙台管区気象台
東北運輸局
東日本高速道路株式会社東北支社

大雪に対する緊急発表について［東北地方］

【1.今後の気象の見通し】

1月24日から26日頃にかけての東北地方の大雪

＜注意・警戒が必要となる期間＞

		24日			25日			26日		
		朝	昼	夜	朝	昼	夜	朝	昼	夜
暴風雪	日本海側	⇔	⇔	⇔	⇔	⇔	⇔	⇔	⇔	⇔
	太平洋側		⇔	⇔	⇔	⇔	⇔	⇔	⇔	⇔
大雪	日本海側		⇔	⇔	⇔	⇔	⇔			
	太平洋側		⇔	⇔	⇔	⇔	⇔			

（⇔：警戒　⇔：注意・警戒　⇔：注意）

【気象概況】
○東北地方は強い冬型の気圧配置となり、東北地方の上空約5000メートルには氷点下42度以下の、この冬一番の強い寒気が流れ込む見込みです。
○1月24日から26日頃にかけて、東北地方では日本海側を中心に大雪となる所がある見込みです。また、猛ふぶきとなる所があるでしょう。
○積雪や猛ふぶき、吹き溜まり、路面凍結による交通障害に注意・警戒してください。

＜予想される降雪量＞
1月24日12時から25日12時までの24時間降雪量は、いずれも多い所で、
日本海側　山沿い　60から80センチ　平地　30から50センチ
1月25日12時から26日12時までの24時間降雪量は、いずれも多い所で、
日本海側　山沿い　40から60センチ　平地　30から50センチ

○気象庁HPで最新の気象情報をご覧ください。
（ https://www.jma.go.jp/jma/index.html ）

【2.昨年度の大雪による雪害事例】

強い冬型の気圧配置による大雪により交通障害が発生した事例

■令和3年12月から令和4年1月の強い冬型の気圧配置による交通障害が発生
○国道4号においてスタック発生、交通混雑【写①】
○E4東北道、E4A青森道が通行止めとなり、並行する国道7号においてスタック発生、交通混雑【写②】
○国道7号において吹き溜まりを起因とするスタック発生、交通混雑【写③】
○E13東北中央道が通行止めとなり、並行する国道13号においてスタック発生、交通混雑【写④】



【写①】R3.12.27
国道4号の交通混雑状況



【写②】R3.12.28
国道7号の交通混雑状況



【写③】R4.1.4
国道7号の交通混雑状況



【写④】R3.12.28
国道13号の交通混雑状況

【別紙２－１】

予防的通行規制（除雪優先）区間

東北地方整備局

2022.8版

予防的通行規制（除雪優先）区間

全66区間　L=721．6km

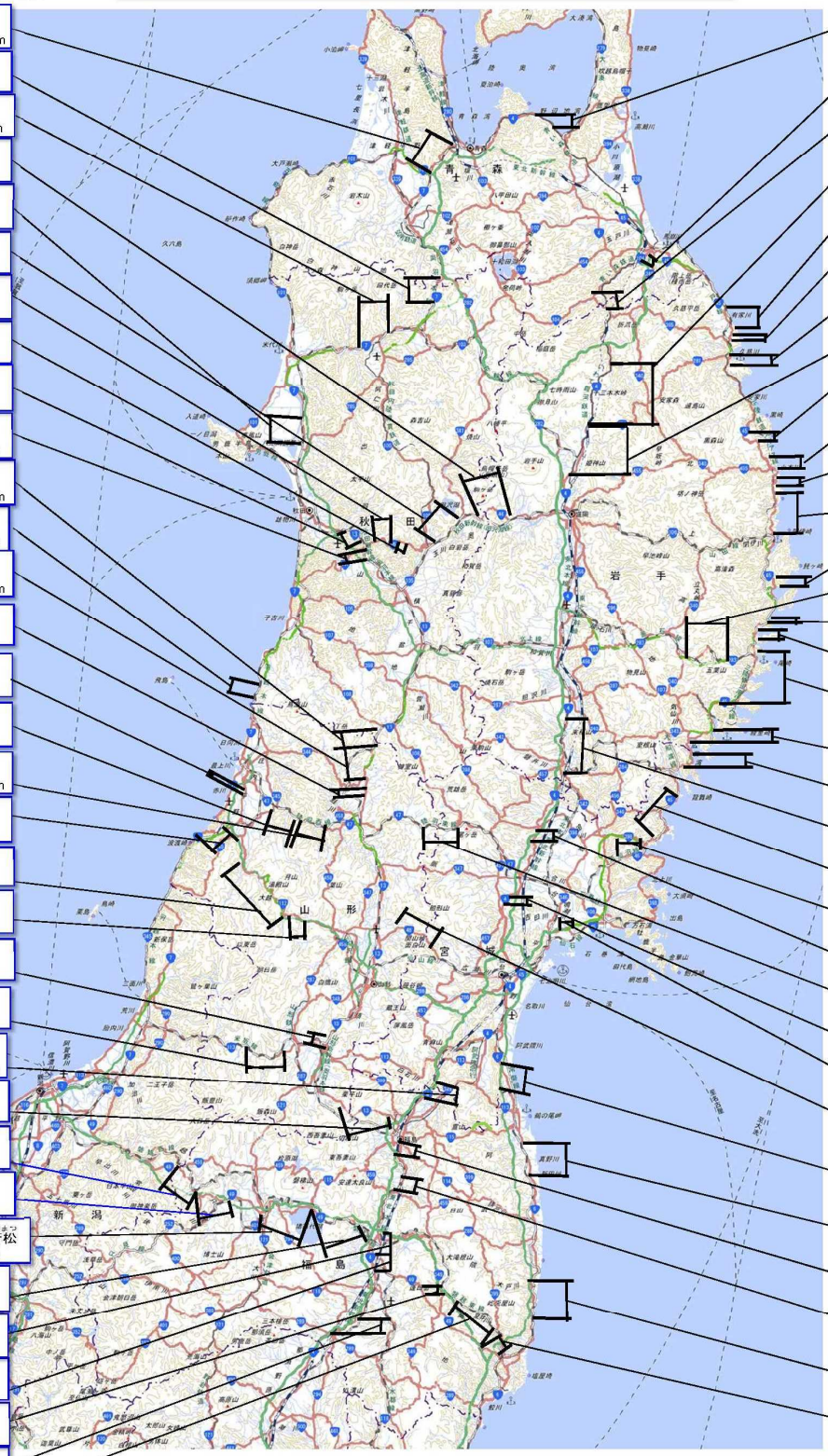

東北地方整備局

- (1) 4号 平内 700k1～709k1 L=9km
- (3) 104号 烏沢 8k～10k1 L=2.1km
- (59) 4号 目時 622k～627k L=5.0km
- (4) 4号 奥中山 568k1～596k1 L=28.0km
- (18) 45号 宇津台峠 361k6～376k8 L=15.2km
- (17) 45号 野田峠 349k～351k2 L=2.2km
- (16) 45号 普代 331k～337k5 L=6.5km
- (5) 4号 玉山 547k～568k1 L=21.1km
- (15) 45号 尾肝要 312k7～317k4 L=4.7km
- (14) 45号 岩泉 295k～297k3 L=2.3km
- (13) 45号 氷沢 285k6～290k8 L=5.2km
- (12) 45号 宮古 264k1～279k3 L=15.2km
- (11) 45号 ブナ峠 243k～246k9 L=3.9km
- (19) 釜石自動車道 仙人峠 54k9～72k3 L=17.4km
- (10) 45号 織笠 235k7～236k3 L=0.6km
- (9) 45号 釜石 215k4～217k1 L=1.7km
- (8) 45号 越喜来 176k2～209k3 L=33.1km
- (7) 45号 通岡峠 149k8～163k6 L=13.8km
- (26)45号 唐桑地区 136k8～147k L=10.2km
- (6) 4号 山目・徳沢 435k7～455k8 L=20.1km
- (25)45号 志津川・本吉 93k5～121k L=27.5km
- (24)45号 横山峠 77k2～86k7 L=9.5km
- (21) 4号 築館地区 406k6～411k8 L=5.2km
- (64) 47号 鳴子地区 75k5～90k1 L=14.6km
- (20) 4号 大衡地区 381k1～383k1 L=2.0km
- (23)45号 左坂地区 30k7～37k2 L=6.5km
- (65)48号 関山峠 26k8～47k4 L=20.6km
- (22) 6号 山元地区 310k7～321k9 L=11.2km
- (56) 6号 南相馬・相馬 286k4～293k L=6.6km
- (46) 4号 伏拝 258k9～267k8 L=8.9km
- (45) 4号 二本松 250k4～257k L=6.6km
- (55) 6号 富岡 231k9～243k L=11.1km
- (57) 49号 大利 5k4～14k4 L=9.0km

全66区間

- (2) 7号 大釈迦・鶴ケ坂 452k～464k4 L=12.1km
- (60) 7号 矢立 394k6～405k L=10.4km
- (35) 7号 北秋田 354k9～373k1 L=18.2km
- (63)46号 仙岩道路 26k2～41k1 L=14.9km
- (28) 7号 八郎潟 299k6～306k7 L=7.1km
- (30) 46号 刺巻 43k7～55k4 L=11.7km
- (32) 46号 協和稲沢 77k3～84k4 L=7.1km
- (31) 46号 西長野 71k8～73k1 L=1.3km
- (29) 13号 船岡 280k9～285k4 L=4.5km
- (34) 13号 峰吉川 272k0～276k6 L=4.6km
- (33) 13号 雄勝峠 182k2～194k1 L=11.9km
- (27) 7号 象潟 197k9～201k9 L=4.0km
- (38) 13号 中田 169k3～182k2 L=12.9km
- (37) 13号 上合 163k5～166k8 L=3.3km
- (44) 7号 広野 156k2～160k8 L=2.6km
- (40) 47号 古口 142k1～152k L=9.9km
- (39) 47号 藏岡 131k8～142k1 L=10.3km
- (43) 7号 由良坂 130k8～140k4 L=9.6km
- (66) 月山道路 月山道路 51k3～75k3 L=24.0km
- (41) 112号 月山沢 40k8～49k6 L=8.8km
- (36) 13号 赤湯 61k5～65k2 L=4.0km
- (42) 113号 宇津 94k8～104k8 L=10.0km
- (61)4号 国見峠 289k8～300k6 L=10.8km
- (62)13号 栗子 11k7～35k5 L=23.8km
- (54) 49号 鳥井峠 162k3～183k5L=21.2km
- (53) 49号 藤峠 150k5～162k3L=11.8km
- (52)49号 猪苗代会津若松 104k6～126k6 L=22.0km
- (51)49号 中山峠 85k～104k6 L=19.6km
- (49) 4号 郡山 219k7～232k4 L=13.8km
- (48) 4号 須賀川 213k9～219k7 L=5.8km
- (50) 49号 田母神 44k6～46k1 L=1.5km
- (47)4号 白河・西郷 182k2～195k1L=12.9km
- (58) 49号 長沢峠 14k4～33k L=18.6km

※(66)月山道路の区間には、チェーン規制の対象区間(L=15.2km)が含まれております。

※上記以外の区間においても、気象条件や交通状況により通行止めを行う場合があります。

【別紙２－２】

予防的通行規制（除雪優先）区間

東北地方整備局

予防的通行規制（除雪優先）区間

2022.8版

東北地方整備局

NO	県名	事務所	路線名	箇所名	市町村	延長（km）	起点(kp)	終点(kp)	備考	CCTV
1	青森	青森河川国道	4	平内	平内町	9.0	700.1	709.1		6
2	青森	青森河川国道	7	大釈迦・鶴ケ坂	青森市	12.1	452.0	464.4		11
3	青森	青森河川国道	104	烏沢	八戸市	2.1	8.0	10.1		3
4	岩手	岩手河川国道	4	奥中山	一戸町・岩手町	28.0	568.1	596.1		17
5	岩手	岩手河川国道	4	玉山	滝沢市・盛岡市	21.1	547.0	568.1		10
6	岩手	岩手河川国道	4	山目・徳沢	一関市・平泉町・奥州市	20.1	435.7	455.8		10
7	岩手	南三陸沿岸国道	45	通岡峠	陸前高田市・大船渡市	13.8	149.8	163.6		5
8	岩手	南三陸沿岸国道	45	越喜来	大船渡市・釜石市	33.1	176.2	209.3		16
9	岩手	南三陸沿岸国道	45	釜石	釜石市	1.7	215.4	217.1		1
10	岩手	三陸国道	45	綾笠	山田町	0.6	235.7	236.3		1
11	岩手	三陸国道	45	ブナ峠	山田町	3.9	243.0	246.9		2
12	岩手	三陸国道	45	宮古	宮古市	15.2	264.1	279.3		7
13	岩手	三陸国道	45	水沢	宮古市	5.2	285.6	290.8		3
14	岩手	三陸国道	45	岩泉	岩泉町	2.3	295.0	297.3		2
15	岩手	三陸国道	45	尾肝要	田野畑村	4.7	312.7	317.4		3
16	岩手	三陸国道	45	普代	普代村	6.5	331.0	337.5		4
17	岩手	三陸国道	45	野田峠	久慈市	2.2	349.0	351.2		2
18	岩手	三陸国道	45	宇津目峠	久慈市・洋野町	15.2	361.6	376.8		4
19	岩手	南三陸沿岸国道	283	仙人峠	釜石市・住田町・遠野市	17.4	54.9	72.3		32
20	宮城	仙台河川国道	4	大衡地区	大衡村・大崎市	2.0	381.1	383.1		1
21	宮城	仙台河川国道	4	築館地区	栗原市	5.2	406.6	411.8		2
22	宮城	仙台河川国道	6	山元地区	山元町・亘理町	11.2	310.7	321.9		2
23	宮城	仙台河川国道	45	左坂地区	松島町・東松島市	6.5	30.7	37.2		5
24	宮城	仙台河川国道	45	横山峠	登米市・南三陸町	9.5	77.2	86.7		7
25	宮城	仙台河川国道	45	志津川・本吉	南三陸町・気仙沼市	27.5	93.5	121.0		14
26	宮城	仙台河川国道	45	唐桑地区	気仙沼市・陸前高田市	10.2	136.8	147.0		7
27	秋田	秋田河川国道	7	象潟	にかほ市	4.0	197.9	201.9		3
28	秋田	秋田・能代	7	八郎潟	八郎潟町・三種町	7.1	299.6	306.7		3
29	秋田	秋田河川国道	13	舘岡	大仙市	4.5	280.9	285.4		7
30	秋田	秋田河川国道	46	刺巻	仙北市	11.7	43.7	55.4		5
31	秋田	秋田河川国道	46	西長野	仙北市・大仙市	1.3	71.8	73.1		2
32	秋田	秋田河川国道	46	協和稲沢	大仙市	7.1	77.3	84.4		8
33	秋田・山形	湯沢・山形	13	雄勝峠	真室川町・湯沢市	11.9	182.2	194.1		19
34	秋田	湯沢河川国道	13	峰吉川	大仙市	4.6	272.0	276.6		7
35	秋田	能代河川国道	7	北秋田	能代市・北秋田市・大館市	18.2	354.9	373.1		10
36	山形	山形河川国道	13	赤湯	南陽市	4.0	61.5	65.2		3
37	山形	山形河川国道	13	上台	新庄市・金山町	3.3	163.5	166.8		2
38	山形	山形河川国道	13	中田	金山町・真室川町	12.9	169.3	182.2		7
39	山形	山形河川国道	47	蔵岡	新庄市・戸沢村	10.3	131.8	142.1		7
40	山形	山形河川国道	47	古口	戸沢村	9.9	142.1	152.0		9
41	山形	山形河川国道	112	月山沢	西川町	8.8	40.8	49.6		13
42	山形	山形河川国道	113	宇津	小国町・飯豊町	10.0	94.8	104.8		11
43	山形	酒田河川国道	7	由良坂	鶴岡市	9.6	130.8	140.4		10
44	山形	酒田河川国道	7	広野	酒田市	2.6	156.2	160.8		1
45	福島	福島河川国道	4	二本松	二本松市	6.6	250.4	257.0		4
46	福島	福島河川国道	4	伏拝	福島市	8.9	258.9	267.8		2
47	福島	郡山国道	4	白河・西郷	白河市・西郷村	12.9	182.2	195.1		3
48	福島	郡山国道	4	須賀川	須賀川市	5.8	213.9	219.7		0
49	福島	郡山国道	4	郡山	郡山市	13.8	219.7	232.4		1
50	福島	郡山国道	49	田母神	平田村・郡山市	1.5	44.6	46.1		1
51	福島	郡山国道	49	中山峠	郡山市・猪苗代町	19.6	85.0	104.6		22
52	福島	郡山国道	49	猪苗代会津若松	猪苗代町・会津若松市	22.0	104.6	126.6		21
53	福島	郡山国道	49	藤峠	会津坂下町・柳津町・西会津町	11.8	150.5	162.3		22
54	福島	郡山国道	49	鳥井峠	西会津町・阿賀町	21.2	162.3	183.5		12
55	福島	磐城国道	6	富岡	楢葉町・富岡町	11.1	231.9	243.0		2
56	福島	磐城国道	6	南相馬・相馬	南相馬市・相馬市	6.6	286.4	293.0		4
57	福島	磐城国道	49	大利	いわき市	9.0	5.4	14.4		16
58	福島	磐城国道	49	長沢峠	いわき市	18.6	14.4	33.0		15
59	青森・岩手	青森・岩手	4	目時	三戸町・二戸市	5.0	622.0	627.0		4
60	青森・秋田	青森・能代	7	矢立	大館市・平川市	10.4	394.6	405.0		10
61	宮城・福島	仙台・福島	4	国見峠	白石市・国見町	10.8	289.8	300.6		10
62	山形・福島	山形・福島	13	栗子	福島市・米沢市	23.8	11.7	35.5		68
63	岩手・秋田	岩手・秋田	46	仙岩道路	雫石町・仙北市	14.9	26.2	41.1		36
64	宮城・山形	仙台・山形	47	鳴子地区	大崎市・最上町	14.6	75.5	90.1		18
65	宮城・山形	仙台・山形	48	関山峠	仙台市・東根市	20.6	26.8	47.4		24
66	山形	山形・酒田	112	月山道路	西川町・鶴岡市	24.0	51.3	75.3		69
	合計		66	区間		721.6				668

【別紙３】

異例の降雪時の交通確保に向けた取り組み

～東北地方のチェーン規制実施区間のお知らせ～

■大雪特別警報や大雪に対する緊急発表が行われるような異例の降雪があるときに、チェーン規制を実施します。

大雪時に通行止めを実施する場合でも、チェーン規制を実施し、タイヤチェーンを着けていれば通行できるようにすることで、これまでより積雪による通行止め時間を短くすることを目指します。

（日常的な降雪時に実施するものではありません。）

※　異例の降雪が予想される２～３日前から、交通障害が発生するおそれがあることについて、事前広報を行い、不要不急の外出を控えることや広域迂回などを、記者発表、ラジオやSNSなどを活用してお知らせしますので、お出かけの前の確認をお願いします。

国土交通省
山形県内 道路情報
モバイルサイト



チェーン規制標識
「タイヤチェーンを取り付けていない車両通行止め」

「チェーン規制」を実施する際は、規制実施区間の手前に上記の標識が掲示されますので、規制区間を走行される方は「チェーン」の装着をお願いします。

広域図

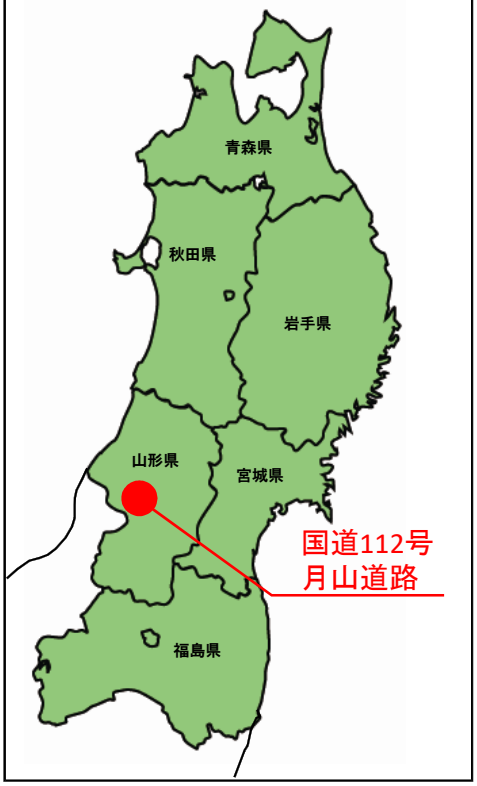

チェーン規制実施区間

区　間：国道112号　月山道路　L＝15．2km
（山形県西川町月山沢～鶴岡市田麦俣）

「大雪特別警報や大雪に対する緊急発表」が行われる異例の降雪時に交通状況に応じてチェーン規制を実施する予定です。

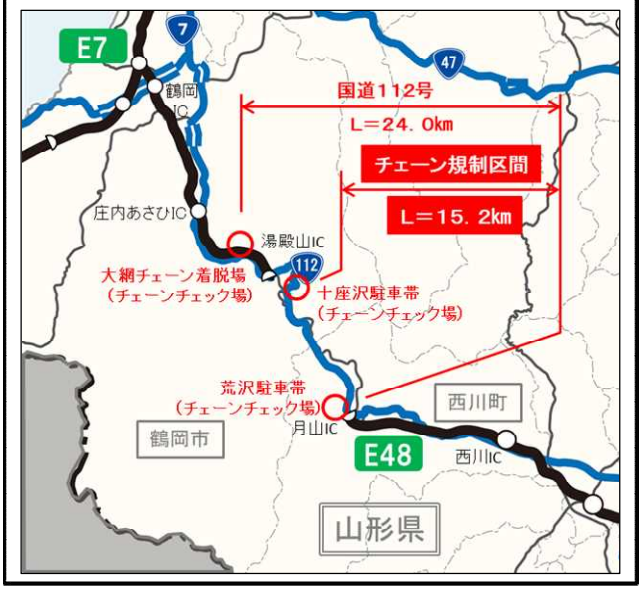

国土交通省　東北地方整備局