国土交通省
Ministry of Land, Infrastructure, Transport and Tourism

Press Release

令和５年１月６日
国土交通省
東北地方整備局

年末年始期間中の主要国道の交通量は、R3年比で県境部約 5%増、都市部約 4%減

○東北地方整備局管内の年末年始期間中における主要国道の交通状況についてとりまとめましたので、お知らせします。

・県境部 12 箇所の年末年始期間中の全車平均交通量は約 76 百台/日
（R3 年比約 105%、R2 年比約 134%、R1 年比約 91%）

・都市部 6 箇所の年末年始期間中の全車平均交通量は約 271 百台/日
（R3 年比約 96%、R2 年比約 113%、R1 年比約 93%）

引き続き、交通状況についての調査を実施します。

○ 調査期間

令和元年度：令和元年 12 月 29 日（日）～令和 2 年 1 月 3 日（金） 6 日間平均

令和 2 年度：令和 2 年 12 月 29 日（火）～令和 3 年 1 月 3 日（日） 6 日間平均

令和 3 年度：令和 3 年 12 月 29 日（水）～令和 4 年 1 月 3 日（月） 6 日間平均

令和 4 年度：令和 4 年 12 月 29 日（木）～令和 5 年 1 月 3 日（火） 6 日間平均

<発表記者会：青森県政記者会、岩手県政記者クラブ、宮城県政記者会、秋田県政記者会、
山形県政記者クラブ、福島県政記者クラブ、東北電力記者会
東北建設専門紙記者会>

【問い合わせ先】
国土交通省　東北地方整備局　ＴＥＬ０２２－２２５－２１７１（代表）
道路部　道路計画第二課　課長　伊藤（いとう）　加奈（かな）（内線 4251）
建設専門官　長濱谷（ながはまや）　和典（かずのり）（内線 4252）

年末年始期間中の主要国道の交通量（県境部）

県境部12箇所の全車平均交通量：約76百台/日
R3比105% 、R2比134% 、R1比91%

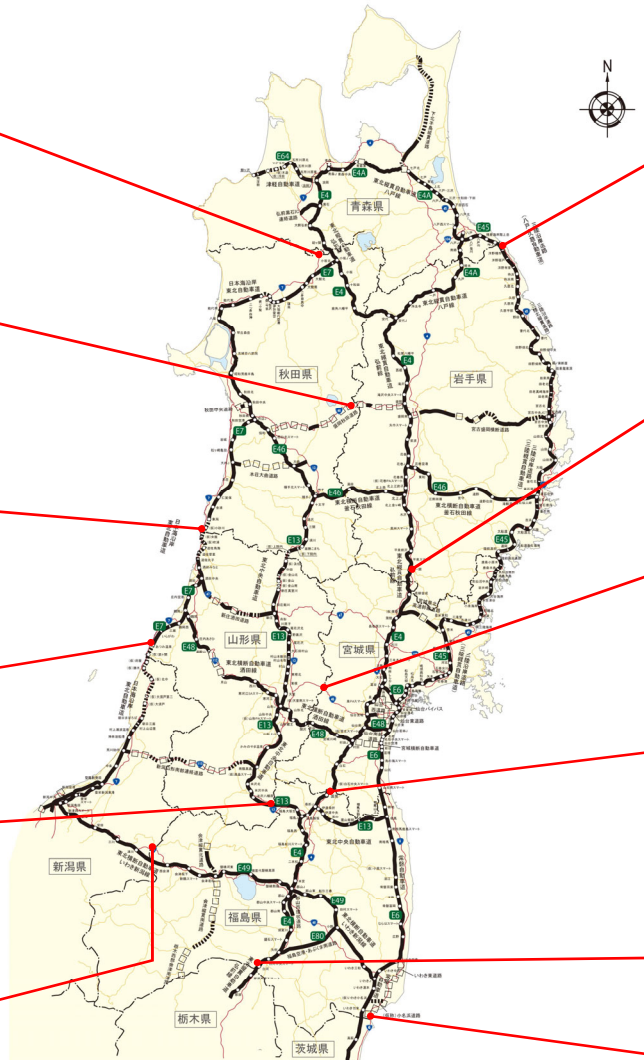

青森⇔秋田（国道7号　大館市）

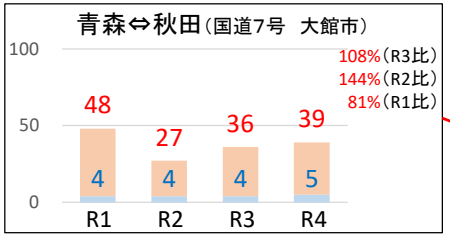

岩手⇔秋田（国道46号　仙北市）



秋田⇔山形（国道7号 にかほ市）

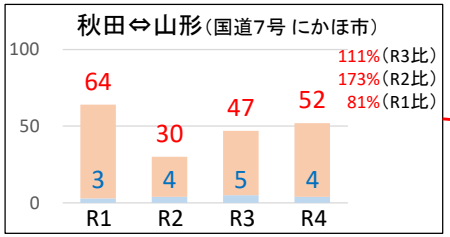

山形⇔新潟（日沿　鶴岡市）

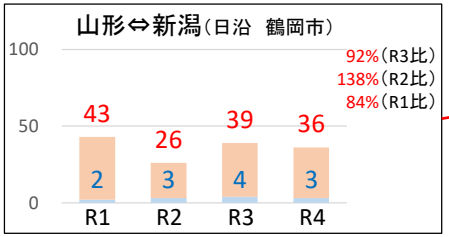

山形⇔福島（東北中央道　米沢市）

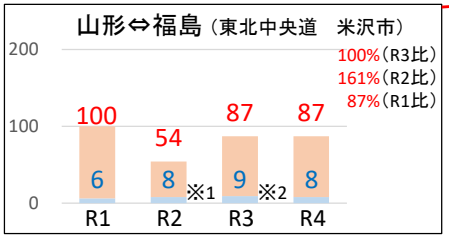

福島⇔新潟（国道49号　西会津町）

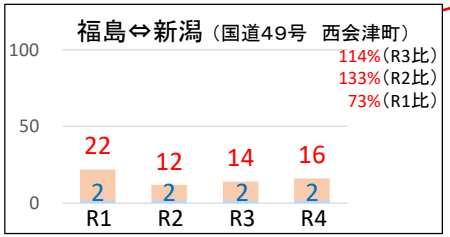

※1　R2交通量は、下記3日間を除く3日間の平均
・福島大笹生IC～米沢八幡原IC間において
　通行止めが3回発生
　12/30　：下り線で約1時間
　12/31　：上下線で約5時間
　1/3　　：上下線で約6時間
※2　R3交通量は、下記1日間を除く5日間の平均
・福島大笹生IC～米沢八幡原IC間において
　通行止めが1回発生
　1/1　　：上下線で約12時間

青森⇔岩手（国道45号+三陸道　洋野町）

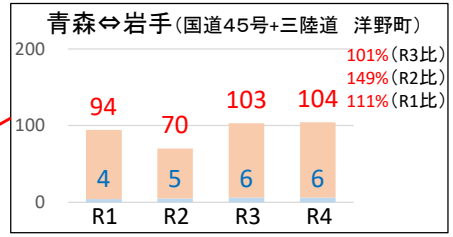

岩手⇔宮城（国道4号　一関市）

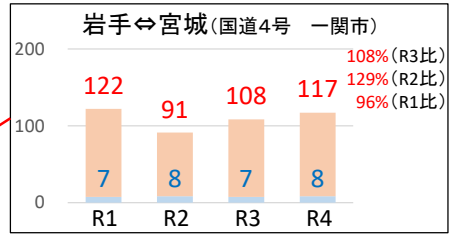

宮城⇔山形（国道48号　東根市）

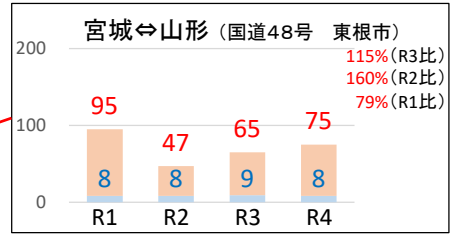

宮城⇔福島（国道4号　国見町）

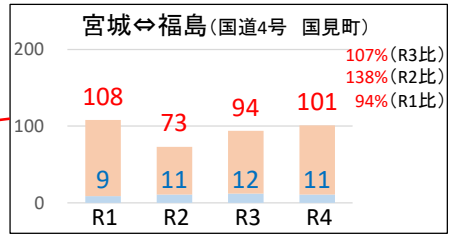

福島⇔栃木（国道4号　西郷村）

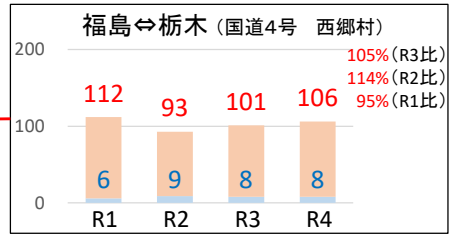

福島⇔茨城（国道6号　いわき市）

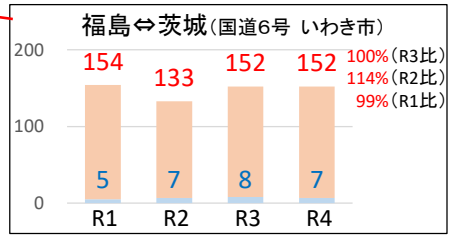

凡例



R1：12/29(日)～1/3(金) の6日間平均
R2：12/29(火)～1/3(日) の6日間平均
R3：12/29(水)～1/3(月) の6日間平均
R4：12/29(木)～1/3(火) の6日間平均

・交通量はトラフィックカウンターによる計測値
　（R1～R3は確定値、R4は速報値）
・各日の集計時間帯は、0時～24時までの24時間

年末年始期間中の主要国道の交通量（都市部）

都市部6箇所の全車平均交通量：約271百台/日
R3比96%、R2比113%※1、R1比93%

※1 R2比は、測定機器調整中であった山形県を除く5箇所の平均

青森県（国道7号　青森市）

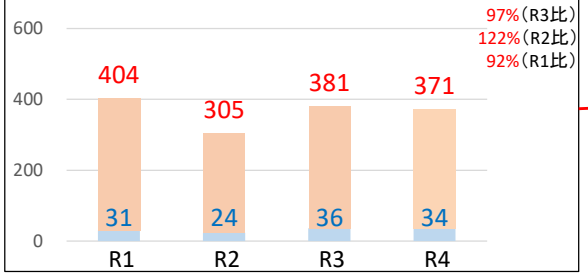

秋田県（国道13号　秋田市）

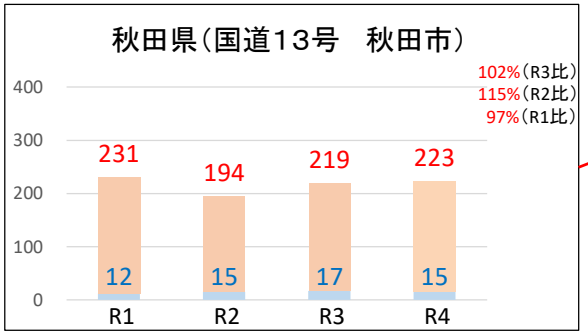

山形県（国道13号　天童市）

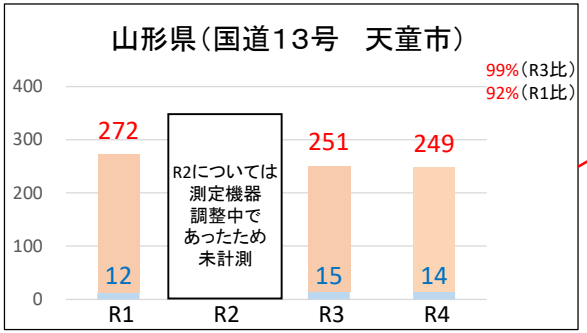

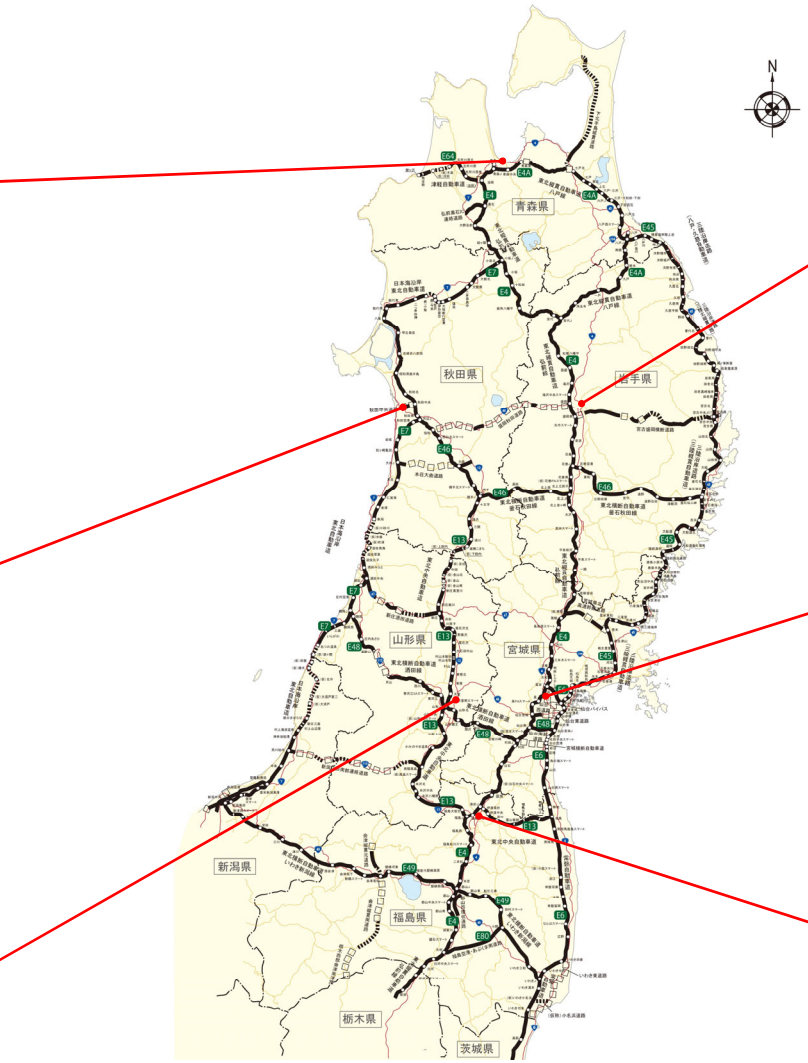

岩手県（国道4号　盛岡市）

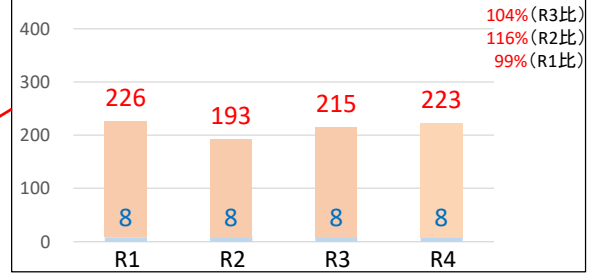

宮城県（国道4号　仙台市泉区）

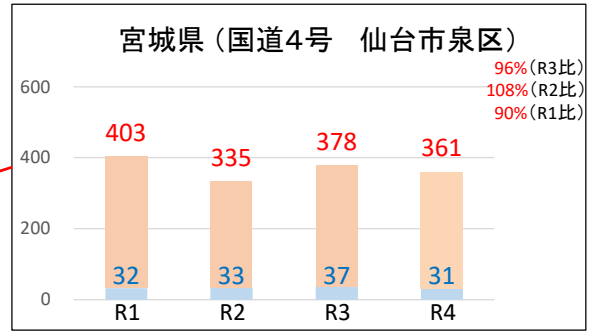

福島県（国道4号　福島市）

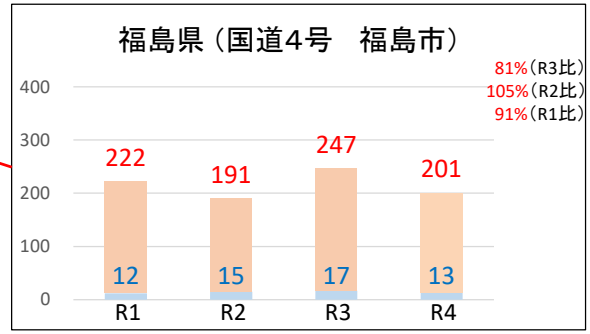



R1：12/29（日）～1/3（金）の6日間平均
R2：12/29（火）～1/3（日）の6日間平均
R3：12/29（水）～1/3（月）の6日間平均
R4：12/29（木）～1/3（火）の6日間平均

・交通量はトラフィックカウンターによる計測値
　（R1～R3は確定値、R4は速報値）
・各日の集計時間帯は、0時～24時までの24時間