記者発表資料

令和　４年　６月３０日
岩手河川国道事務所

夏休み前に施設の安全点検を実施します。

～ より安全に河川を利用していただくために ～

岩手河川国道事務所では、河川等がレクリエーション活動の場として、多くの人たちに利用されていることを踏まえ、毎年ゴールデンウィーク前と夏休み前に関係自治体及び地元団体と合同で河川管理施設、砂防施設等の点検を実施しています。
今回の点検は下記の通り実施いたします。

■ 点検箇所（直轄管理区間）

① 河川公園、水辺プラザや船着場など日常、人の入り込みを予定する施設。
② 日常、人の集まりやすい場所にある護岸、砂防等の施設。

■ 点検項目

① 施設の変状や破損状況。
② 施設高所から落下等の恐れのある箇所。
③ 人がはまり込む危険性のある陥没等の有無。
④ 新型コロナウイルス感染拡大防止の注意喚起看板等の掲示状況。

■ 点検実施日（詳細は別添資料参照）

○ 盛 岡 出 張 所 ： 7月4日に河川公園・水辺プラザ等を関係自治体と合同で点検。
○ 水 沢 出 張 所 ： 7月1,4日に河川公園・水辺プラザ等を関係自治体と合同で点検。
○ 一 関 出 張 所 ： 7月5日に河川公園・水辺プラザ等を地元団体、関係自治体等と合同で点検。
○ 砂　　防 ： 7月4日に松川、葛根田川方面の施設を地元団体、関係自治体等と合同で点検。

■ 点検結果

点検結果を踏まえ、夏休み前までに改善等の対応を行います。
なお、点検結果については後日公表いたします。

※　新型コロナウィルスの感染拡大防止の観点より、人員を必要最小限とし、マスクの着用等必要な感染対策を徹底した上で点検を実施します。
　取材にあたっては、マスクの着用等感染拡大防止対策をお願いします。

〈発表記者会〉 岩手県政記者クラブ、東北建設専門紙記者会、
奥州市政記者クラブ、一関市政記者クラブ

問　　合　　せ　　先

国土交通省　東北地方整備局　岩手河川国道事務所
【河川】 河川管理課長　　加藤（カトウ）　一典（カズノリ）　（直通:019-624-3281）
【砂防】 専門調査官　　矢倉（ヤクラ）　広和（ヒロカズ）　（直通:019-624-3166）

＜参考　昨年度実施状況＞





岩手河川国道事務所　安全利用点検予定箇所一覧表（夏休み前）

No.	出張所名等	河川名	点検箇所	予定日時	合同点検者（予定）
1	盛岡出張所	中津川	【河川公園】(中の橋右岸下流) 盛岡市内丸地先	7月4日 9:30～	盛岡市(公園みどり課)
2		北上川	【盛岡地区水辺プラザ(三川合流地点）及び木伏緑地】 盛岡市大沢川原地先	7月4日 10:00～	盛岡市(公園みどり課)
3		北上川	【盛岡地区水辺プラザ】(津志田地区・都南大橋付近) 盛岡市向中野地先	7月4日 11:30～	盛岡市(公園みどり課)
4		北上川	【石鳥谷水辺プラザ】(大正橋付近) 石鳥谷町好地地先	7月4日 13:30～	花巻市(石鳥谷総合支所地域振興課)
5		北上川	【紫波地区水辺プラザ】(紫波橋付近) 紫波町桜町下川原地先	7月4日 14:30～	紫波町(土木課)
6	水沢出張所	北上川	【河川公園 】(大曲橋上流右岸) 奥州市前沢白山地先	7月1日 9:00～	奥州市（前沢総合支所地域支援グループ）
7		北上川	【水沢水辺プラザ】(藤橋付近右岸) 奥州市水沢姉体地先	7月1日 9:45～	奥州市（都市計画課）
8		北上川	【河川公園】(藤橋下流左岸) 奥州市水沢鶴城地先	7月1日 10:20～	奥州市（都市計画課）
9		広瀬川	【江刺北上川水辺の楽校】(桜木橋上流左岸) 奥州市江刺下河原地先	7月1日 11:15～	奥州市（都市計画課）
10		北上川	【北上水辺プラザ】(展勝地付近左岸) 北上市立花地先	7月1日 13:30～	北上市（都市計画課）
11		北上川	【低水護岸】(珊瑚橋下流右岸) 北上市川岸地先	7月1日 14:20～	
12		北上川	【船着場】(花巻南大橋下流右岸) 花巻市東十二丁目地先	7月4日 10:00～	
13		北上川	【河川公園】(朝日橋付近右岸) 花巻市里川口地先	7月4日 10:25～	花巻市（公園緑地課）
14		北上川	【花巻水辺プラザ】(イギリス海岸右岸) 花巻市下小舟渡地先	7月4日 10:50～	花巻市（賢治まちづくり課）
15		猿ヶ石川	【町井水辺プラザ】(東和大橋左岸) 花巻市東和町町井地先	7月4日 13:30～	花巻市（東和総合支所地域振興課）
16		猿ヶ石川	【南成島水辺プラザ 】(毘沙門橋左岸) 花巻市東和町南成島地先	7月4日 14:10～	花巻市（東和総合支所地域振興課）
17	一関出張所	磐井川	【一関地区水辺プラザ】 一関市狐禅寺地先	7月5日 9:45～	一関市（都市整備課）
18		磐井川	【磐井川緑地河川公園】 一関市青葉一丁目地先	7月5日 10:30～	一関市（都市整備課）
19		北上川	【川崎防災ステーション船着場】 一関市川崎町薄衣地先	7月5日 11:30～	一関市(川崎支所産業建設課) NPO法人北上川サポート協会
20			【川崎地区水辺プラザ】 一関市川崎町薄衣地先		
21		北上川	【一関遊水地展望台】 一関市舞川地内	7月5日 13:45～	
22		北上川	【平泉地区水辺プラザ】 西磐井郡平泉町平泉地先	7月5日 14:15～	平泉町（建設水道課）
22	砂防	葛根田川	【葛根田川第1砂防堰堤】(玄武風柳亭付近) 雫石町長山地内	7月4日 10:30～	砂防ボランティア岩手県協会 雫石町
23		松川	【西根床固工群】(岩手山焼走り国際交流村付近) 八幡平市平笠地内	7月4日 13:30～	砂防ボランティア岩手県協会 八幡平市
24		松川	【松川第1砂防堰堤】 八幡平市松尾寄木地内	7月4日 14:30～	砂防ボランティア岩手県協会 八幡平市

※当日、やむを得ない事情等で進入・確認できない場合は今回の点検から除外します。
※時間は参考であり、状況により変化する可能性があります。

令和4年度　夏休み前の安全利用点検位置図【盛岡出張所管内】　　実施日：令和4年7月4日（月）

NO	点検箇所名	場所	時間	合同点検者
①	河川公園	盛岡市内丸 （中ノ橋右岸下流）	9:30～10:00	盛岡市公園みどり課
②	盛岡地区水辺プラザ（三川合流地点） 及び木伏緑地	盛岡市大沢川原 （中津川・北上川合流点）	10:00～11:00	盛岡市公園みどり課
③	盛岡地区水辺プラザ（津志田地区 ・都南大橋付近）	盛岡市向中野地先	11:30～11:50	盛岡市公園みどり課
④	石鳥谷地区水辺プラザ（大正橋付近）	石鳥谷町好地地先	13:30～14：00	花巻市（石鳥谷総合支所　地域振興課）
⑤	紫波地区水辺プラザ（紫波橋付近）	紫波町桜町下川原地先	14：30～15:00	紫波町（土木課）






花巻市
④石鳥谷地区水辺プラザ
石鳥谷町上口
石鳥谷町好地
中町
石鳥谷駅
上和町
三日堀
谷地中
石鳥谷町新堀
観音島
島野
宝木
上郷
殿屋敷
新仙寺
山根
白山
姉市川
姉市
彦部
北上川


⑤紫波地区水辺プラザ
城山
城山公園
西七久保
七久保
勝源院の逆ガシワ
紫波中央駅前
日詰西
郡山駅
日詰
大坪川
平沢川
牡丹野
東北本線
東北新幹線
桜町
本町
本町川原
志賀理和気神社
紫波橋
北上川
五ツ森山
上谷地
八幡田
星山
高屋敷
杉田
柏森山
津花
紫波町
東田
船場
小玉根
館
千刈田
星山峠
【出典：地理院地図に点検箇所等を追記して掲載】

夏休み前の安全利用点検 【水沢出張所管内】　　実施日：令和4年7月1日（金）

NO	点検箇所名	住　所	時　間	合同点検者
①	河川公園	奥州市前沢白山 （大曲橋上流右岸）	9:00～9:30	奥州市（前沢総合支所地域支援グループ）
	↓			
②	水沢水辺プラザ	奥州市水沢姉体 （藤橋付近右岸）	9:45～10:15	奥州市（都市計画課）
	↓			
③	河川公園	奥州市水沢鶴城 （藤橋下流左岸）	10:20～10:45	奥州市（都市計画課）
	↓			
④	江刺北上川水辺の楽校	奥州市江刺下河原 （桜木橋上流左岸）	11:15～11:55	奥州市（都市計画課）
	↓			
⑤	北上水辺プラザ	北上市立花 （展勝地付近左岸）	13:30～14:10	北上市（都市計画課）
	↓			
⑥	低水護岸	北上市川岸 （珊瑚橋下流右岸）	14:20～14:35	






④江刺北上川水辺の楽校
奥州市
水沢ＩＣ
北上川
東北本線
東北自動車道
水沢工業団地（二）
水沢工業団地（三）
水沢工業団地（一）
水沢工業団地（四）
水沢区佐倉河


⑥低水護岸
⑤北上水辺プラザ
北上駅
東北新幹線
北上川
展勝地
珊瑚岳
南部領伊達領境塚
【出典：地理院地図に点検箇所等を追記して掲載】

夏休み前の安全利用点検 【水沢出張所管内】　　実施日：令和4年7月4日（月）

NO	点検箇所名	住　所	時　間	合同点検者
①	船着場	花巻市東十二丁目 （花巻南大橋下流右岸）	10:00～10:15	
	↓			
②	河川公園	花巻市里川口 （朝日橋付近右岸）	10:25～10:40	花巻市（公園緑地課）
	↓			
③	花巻水辺プラザ	花巻市下小舟渡 （イギリス海岸右岸）	10:50～11:30	花巻市（賢治まちづくり課）
	↓			
④	町井水辺プラザ	花巻市東和町町井 （東和大橋左岸）	13:30～14:00	花巻市（東和総合支所地域振興課）
	↓			
⑤	南成島水辺プラザ	花巻市東和町南成島 （毘沙門橋左岸）	14:10～14:30	花巻市（東和総合支所地域振興課）

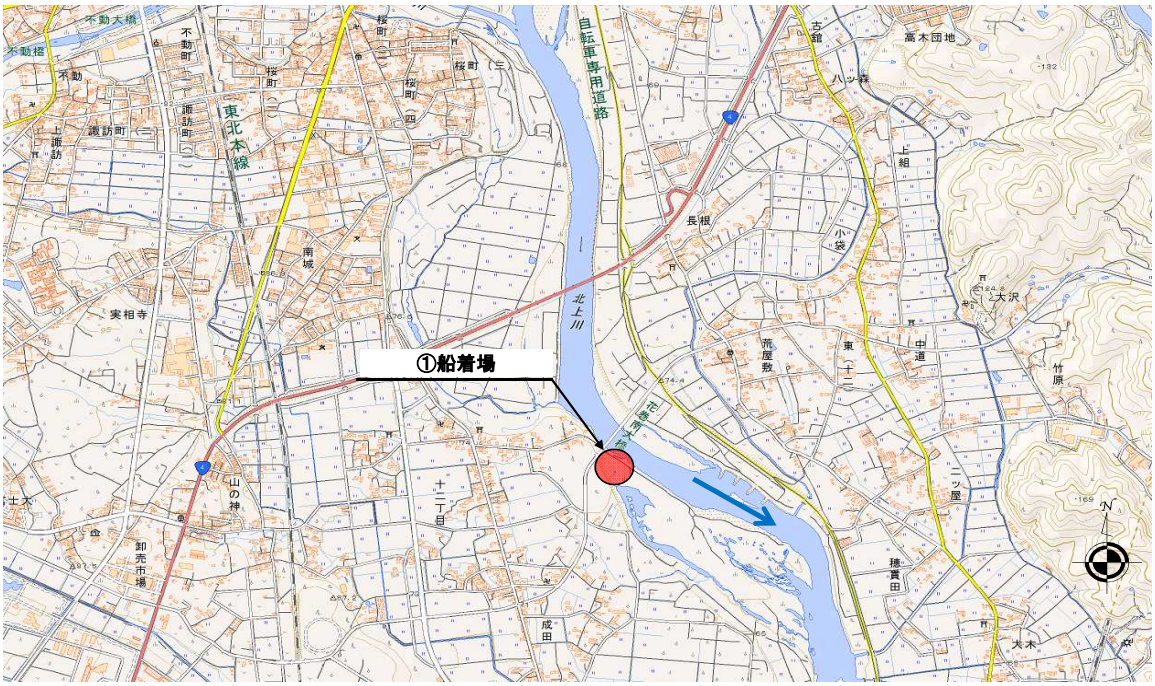

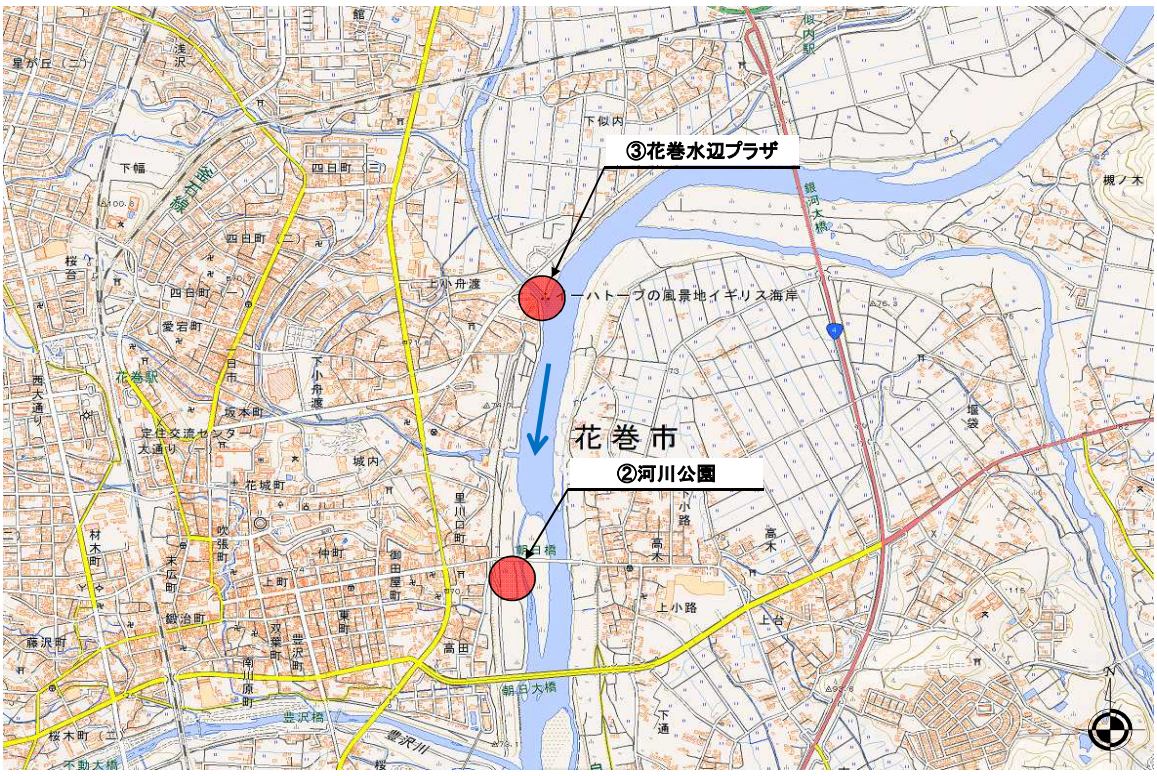

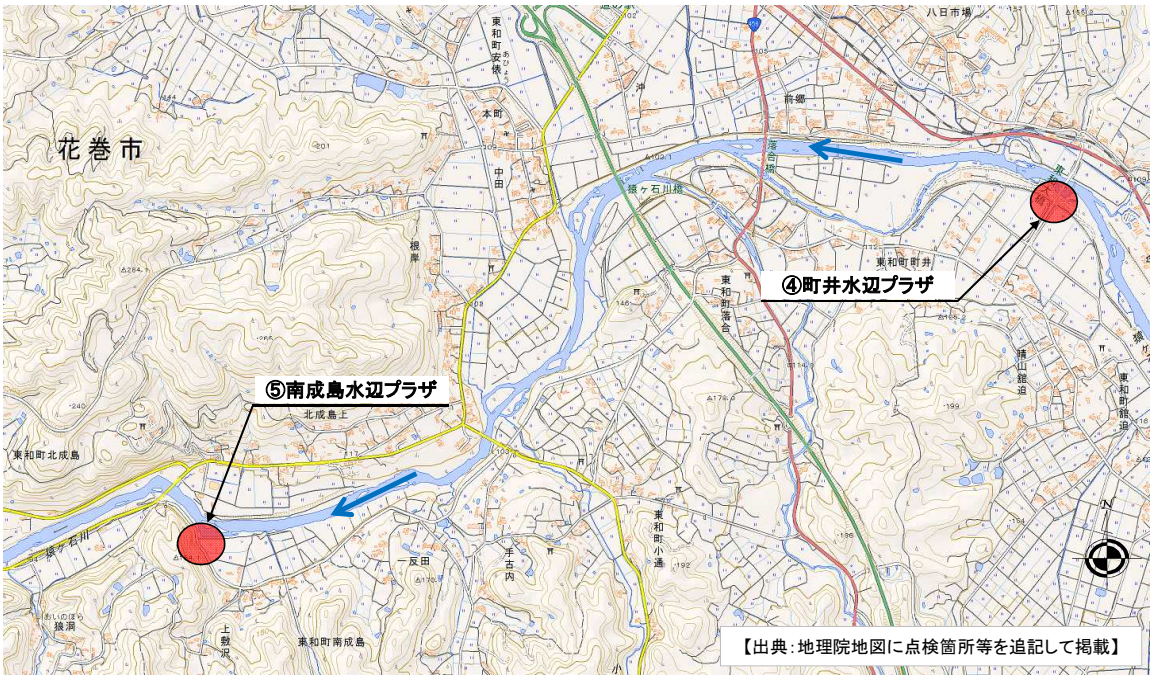
花巻市
④町井水辺プラザ
⑤南成島水辺プラザ
東和町北成島
東和町南成島
東和町町井
東和町落合
猿ヶ石川
猿ヶ石川橋
北成島上
一反田
手古内
東和町小通
東和町安俵
本町
中田
根岸
前郷
八日市場
東和町館迫
【出典：地理院地図に点検箇所等を追記して掲載】

北上川上流（一関出張所管内）安全利用点検

令和4年7月5日（火）		
①	一関水辺プラザ　（一関市狐禅寺）	9:45～10:15
	移動15分	
②	磐井川緑地河川公園（一関市青葉一丁目）	10:30～11:00
	移動30分	
③ ④	川崎防災ST船着場 川崎水辺プラザ　（一関市川崎町薄衣）	11:30～12:00
⑤	一関遊水地展望台　（一関市舞川）	13:45～14:00
	移動15分	
⑥	平泉水辺プラザ　（平泉町平泉）	14:15～14:45

①②…一関市　都市整備課　と合同点検
③④…一関市川崎支所産業建設課　NPO法人北上川サポート協会　と合同点検
⑥　…平泉町　建設水道課　と合同点検

○位置図

北上川上流（一関出張所管内）安全利用点検



北上川上流（一関出張所管内）安全利用点検

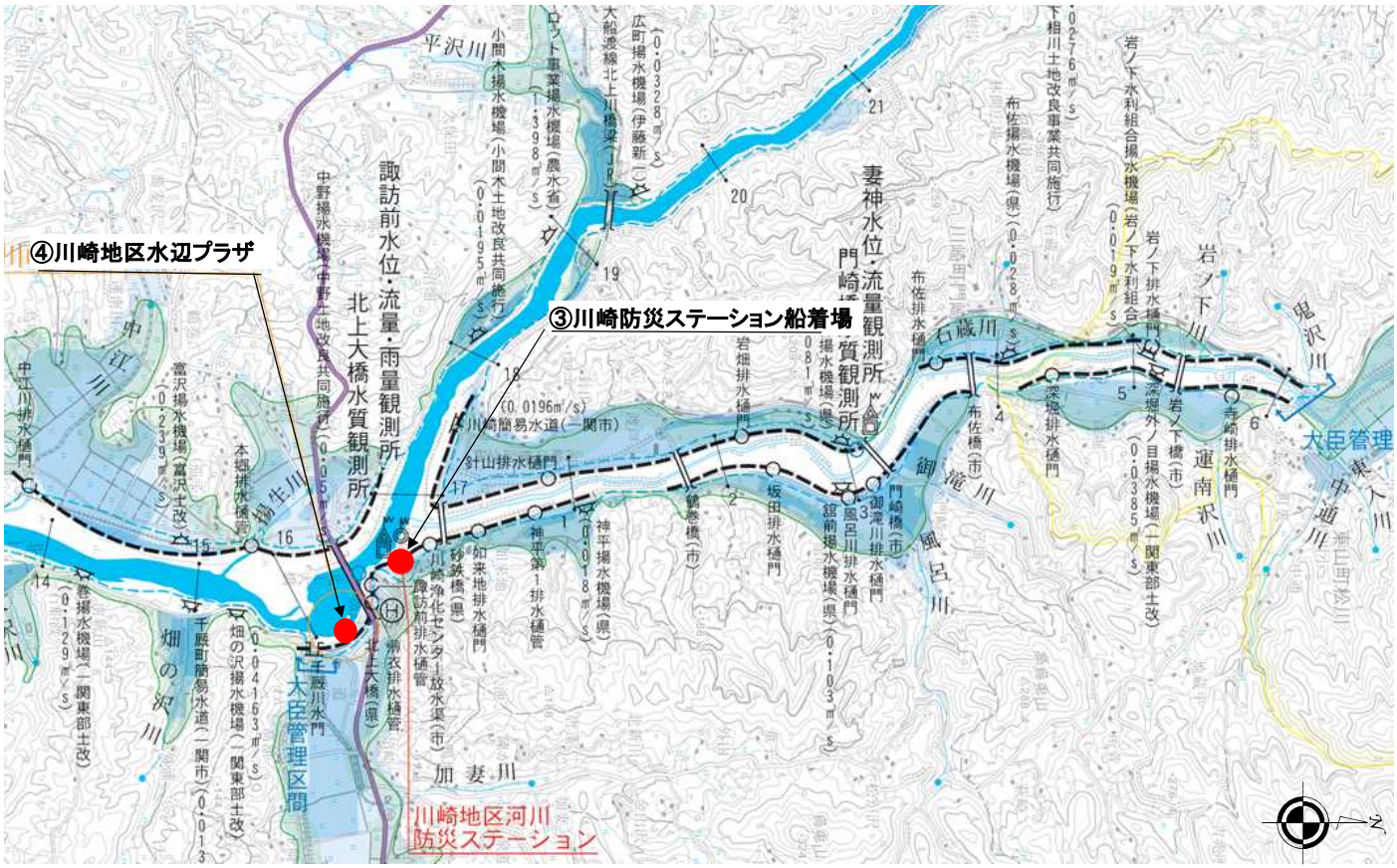



砂防施設における安全利用点検位置図

【雫石町管内】

No.	点検箇所名	日時	合同点検者（予定）
①	葛根田川第１砂防堰堤	令和4年7月4日（月） 10:30～11:00	砂防ﾎﾞﾗﾝﾃｨｱ岩手県協会 雫石町

【八幡平市管内】

No.	点検箇所名	日時	合同点検者（予定）
②	西根床固工群	令和4年7月4日（月） 13:30～14:00	砂防ﾎﾞﾗﾝﾃｨｱ岩手県協会 八幡平市
③	松川第１砂防堰堤	令和4年7月4日（月） 14:30～15:00	砂防ﾎﾞﾗﾝﾃｨｱ岩手県協会 八幡平市

※集合場所は、次ページのとおり

