国土交通省東北地方整備局
Tohoku Regional Bureau
Ministry of Land, Infrastructure, Transport and Tourism

記　者　発　表

令和４年６月２４日
福島河川国道事務所
三春ダム管理所
摺上川ダム管理所

水辺空間を安全にご利用いただくために

～夏休み前に水辺施設の安全利用点検を実施します～

国土交通省では、河川やダム等の水辺は、レクリエーションの活動の場として多くの人々に利用されていることを踏まえ、利用される方が安全で楽しく過ごせるように、夏休み前に、河川・ダム・砂防施設が安全に利用できるかの点検を実施します。

１．点検実施日（予定）
令和４年６月２８日（火）～７月６日（水）
※詳細は別添のとおり

２．主な点検箇所
〇国管理区間（阿武隈川、荒川等）の親水施設（水辺の楽校等）及び砂防施設
〇三春ダム及び摺上川ダムの施設及び関連の親水施設
※詳細は別添のとおり
（新型コロナウイルスの感染拡大防止のため、対象施設を分担調整して人員を縮小し必要な対策を講じたうえで点検を実施します。）

３．点検者
河川管理者を中心に関係機関と合同で実施する予定です。
※詳細は別添のとおり

４．点検の結果
点検の結果、安全管理上問題があると判断される箇所については、立ち入り規制等を含む措置を実施し、利用者への安全確保に努めます。
また、詳細な点検を実施した後、速やかに必要な対策をとります。
なお、点検結果については点検終了後に公表（記者発表）する予定です。

５．その他
〇当日の天候や河川の状況で、行程等が変更となる場合があります。
〇取材は以下の場所でのみ受付します。
・６月２８日（火）15時15分～　⑦東鴉川第1,2砂防堰堤
荒川流路工（管理用通路）
・７月　５日（火）　9時30分～　⑧日出山水辺の小楽校
・７月　５日（火）15時00分～　⑯渡利水辺の楽校
〇取材にあたっては、マスクの着用等感染拡大防止対策をお願いします。

＜＜発表記者会：福島県政記者クラブ、福島市政記者クラブ、郡山市記者クラブ、須賀川市記者クラブ＞＞

【問い合わせ先】
国土交通省　東北地方整備局
福島河川国道事務所　TEL０２４（５４６）４３３１（代）
【河川】　河川管理課長　長岐（ながき）　岳彦（たけひこ）　（内線３３１）
【砂防】　工務第一課長　須藤（すとう）　誠元（のぶゆき）　（内線３１１）
三春ダム管理所　TEL０２４７（６２）３１４５（代）
管理係長　斎藤（さいとう）　昌教（まさあき）　（内線３３２）
摺上川ダム管理所　TEL０２４（５９６）１２７５（代）
専門職　大泉（おおいずみ）　浩二（こうじ）　（内線３３０）

夏休み前の安全利用点検対象箇所一覧

実施機関		点検実施予定日	点検時間（予定）	河川名 渓流名 貯水池名	施設名	河川管理者以外の点検参加団体（予定）
機関名	管内区分					
摺上川ダム管理所		6月28日（火）	13:10 ～ 15:00	茂庭っ湖	①ダム管理所周辺	
					②広瀬公園	
					③梨平公園	
福島河川国道事務所	【砂防】 吾妻山山系砂防出張所管内	6月28日（火）	10:00 ～ 12:00	松川	④松川流路工	福島市河川課・公園緑地課・清水支所、 県北建設事務所、湧水ふれあい会北沢又
			13:30 ～ 14:00	須川（メアライ沢）	⑤高湯第一砂防堰堤	福島市河川課・吾妻支所、 高湯温泉観光協会
			14:30 ～ 15:00	荒川	⑥荒川遊砂地	福島市河川課・土湯温泉町支所、 土湯温泉観光協会
			15:15 ～ 16:00	東鴉川、荒川	⑦東鴉川第1，2砂防堰堤 荒川流路工（管理用通路）	福島市河川課・土湯温泉町支所、 土湯温泉観光協会
	【河川】 郡山出張所管内	7月5日（火）	9:30 ～ 10:30	阿武隈川	⑧日出山 水辺の小楽校	郡山市河川課、郡山市立永盛小学校 河川協力団体 日出山アメンボウクラブ
			11:00 ～ 11:30	釈迦堂川	⑨釈迦堂川新橋 水辺の楽校	須賀川市都市計画課
			13:10 ～ 13:40	阿武隈川	⑩乙字 水辺の小楽校	玉川村地域整備課
	【河川】 伏黒出張所管内	7月5日（火）	9:30 ～ 10:00	阿武隈川	⑪島山カヌーコース	二本松市東和支所産業建設課
			10:15 ～ 10:30	阿武隈川	⑫東和漕艇場	同上
			10:30 ～ 10:45	阿武隈川	⑬東和町水辺の小楽校	同上
			11:45 ～ 12:00	広瀬川	⑭川原ステージ	
			13:15 ～ 14:15	阿武隈川	⑮桑折ピーチリバーク157	桑折町建設水道課
			15:00 ～ 16:00	阿武隈川	⑯渡利水辺の楽校	福島市渡利支所、河川愛護団体：水辺の会わたり
			16:10 ～ 16:30	阿武隈川	⑰県庁裏隈畔	
		7月6日（水）	9:30 ～ 9:45	荒川	⑱地蔵原堰堤(左岸)	
			9:55 ～ 10:45	荒川	⑱地蔵原堰堤(右岸)	
			10:50 ～ 11:10	荒川	⑲水林自然林自由広場	福島市農政部農林整備課
			11:30 ～ 12:00	荒川	⑳荒川桜づつみ公園前高水敷	福島市公園緑地課

注） 当日の点検時間は予定であり、点検状況によって時間が前後する場合もあります。

夏休み前の安全利用点検対象箇所一覧

実施機関		点検実施予定日	点検時間（予定）	河川名 渓流名 貯水池名	施設名	河川管理者以外の点検参加団体（予定）
機関名	管内区分					
三春ダム管理所		7月1日（金）	10:00 ～ 12:00	さくら湖	㉑石畑水生生物観察園	
					㉒ダムサイト展望広場	
					㉓ダム堤体周辺地域	
					㉔蛇石ビオトープ	
					㉕観覧席（左右岸）	
					㉖蛇沢前ダム	
					㉗牛縊前ダム	
					㉘春田大橋周辺	
					㉙中郷コミュニティスクール	三春町
					㉚貝山多目的運動広場	三春町
					㉛滝の平野外劇場	三春町
					㉜柴原多目的運動広場	三春町
					㉝石畑曝気設備	
					㉞本川前ダム	
					㉟蛇石前ダム	
					㊱入江曝気設備	
					㊲向山森林公園	
					㊳さくらの公園	
					㊴狐田親水公園	

注） 点検日時は予定であり、点検状況によって日時が前後する場合もあります。

安全利用点検実施箇所位置図

(伏黒出張所管内、摺上川ダム管理所)

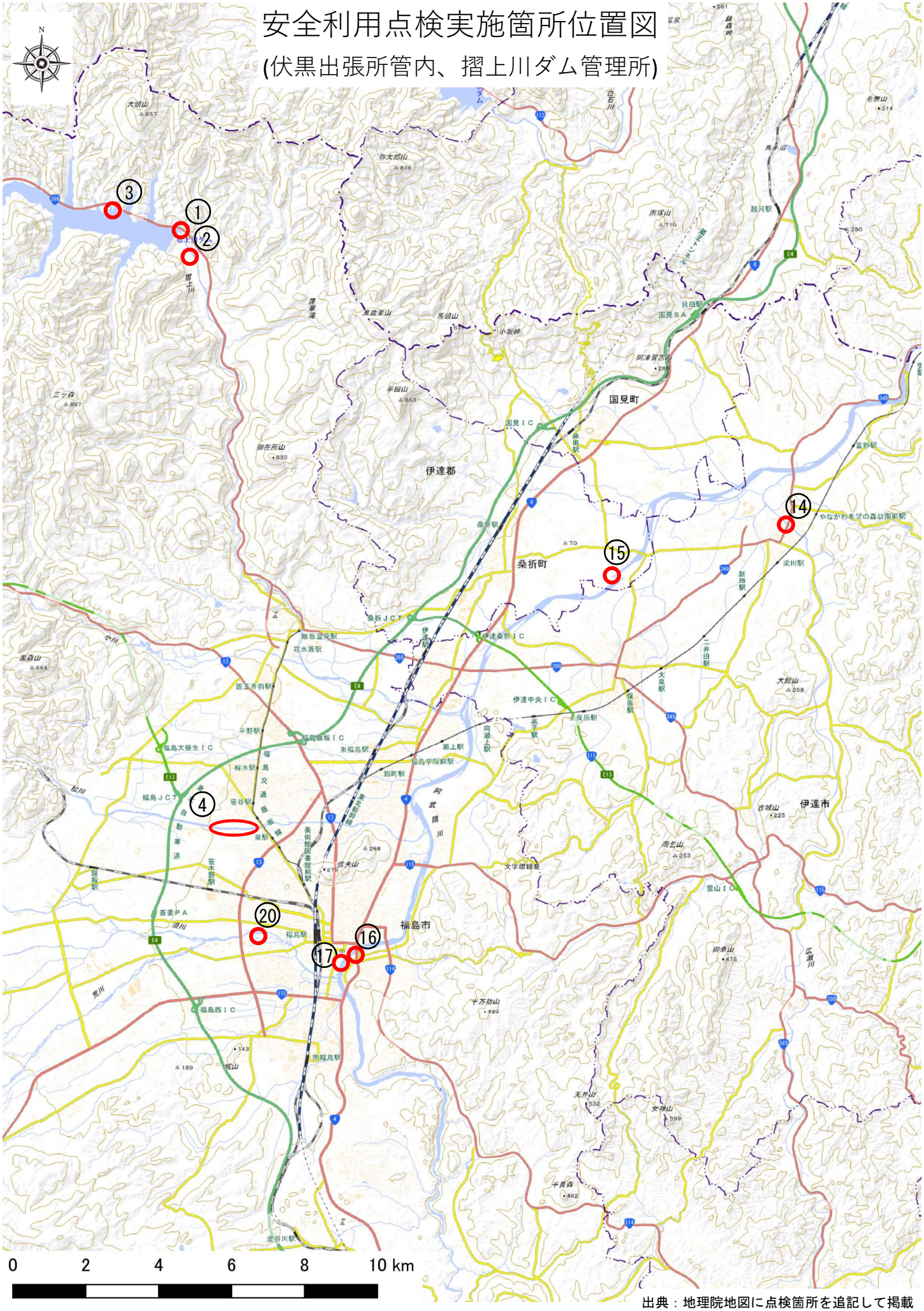

出典：地理院地図に点検箇所を追記して掲載

安全利用点検実施箇所位置図

(伏黒出張所管内、吾妻山山系砂防出張所管内)

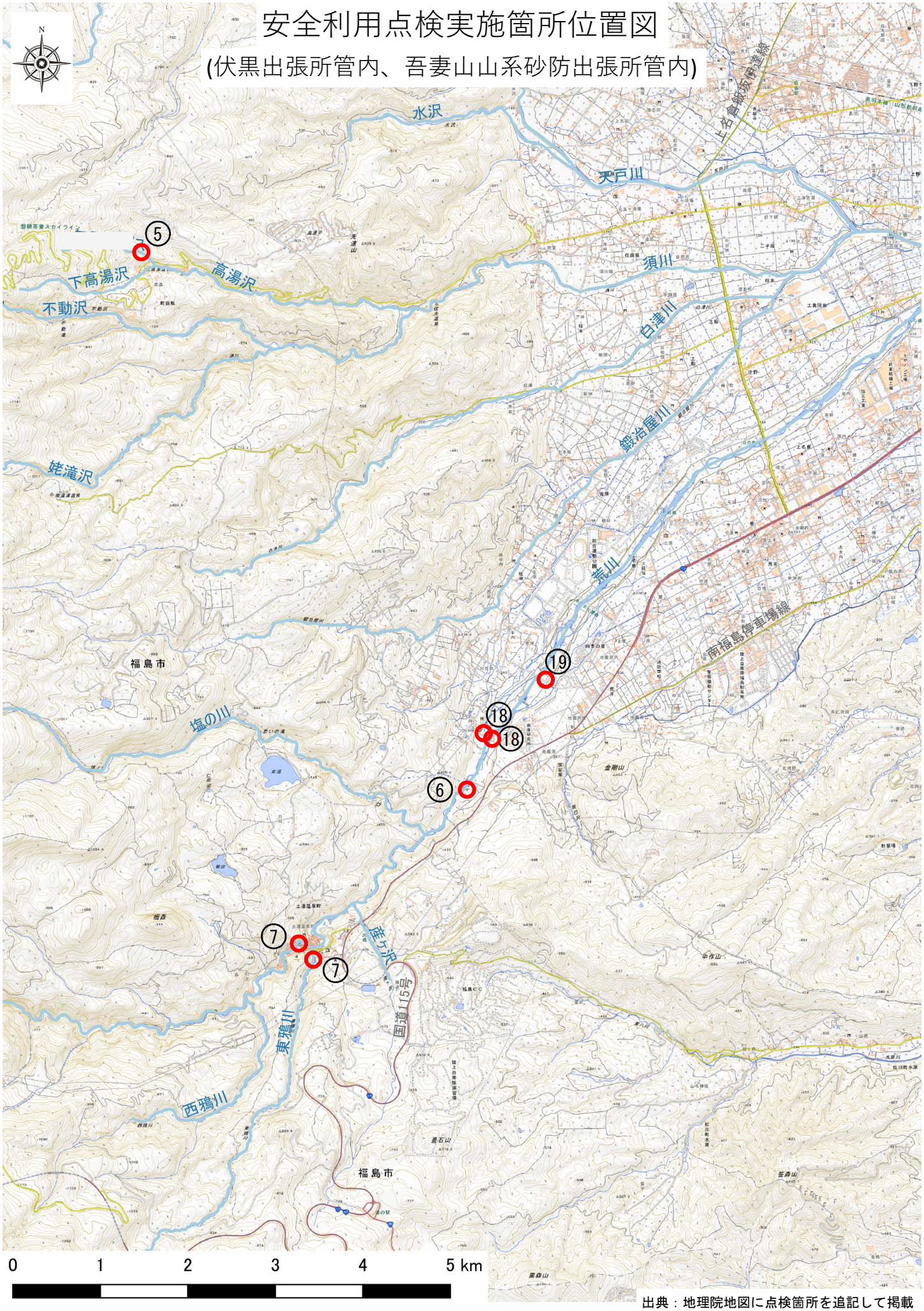

出典：地理院地図に点検箇所を追記して掲載

安全利用点検実施箇所位置図

(伏黒出張所管内)

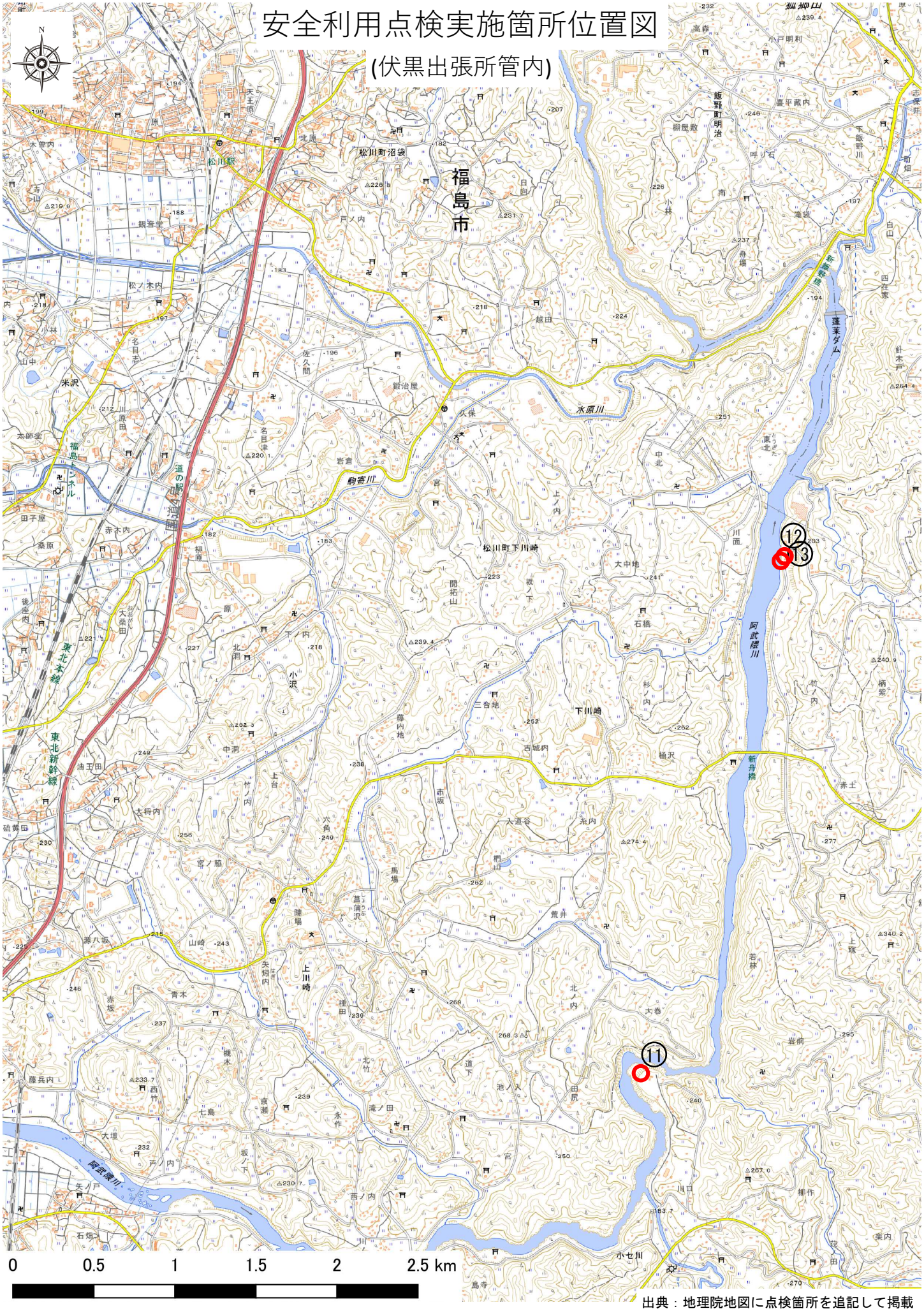

出典：地理院地図に点検箇所を追記して掲載

安全利用点検実施箇所位置図

(三春ダム管理所)

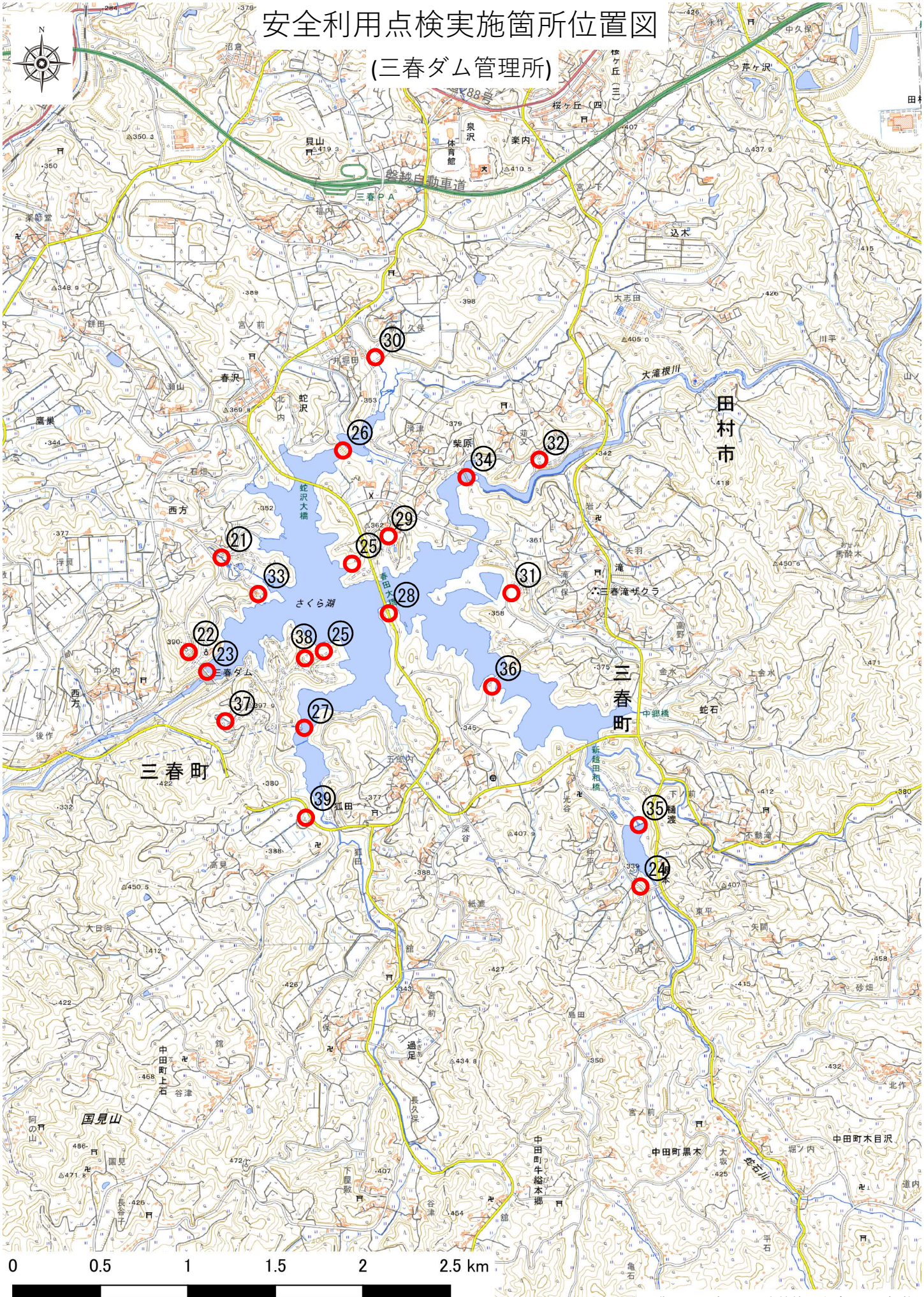

出典：地理院地図に点検箇所を追記して掲載

安全利用点検実施箇所位置図

(郡山出張所管内)



出典：地理院地図に点検箇所を追記して掲載

⑦ 東鴉川第1,2砂防堰堤、荒川流路工(管理用通路)集合場所位置図

集合日時：６月２８日(火)15時15分

所在　：福島市土湯温泉町上ノ町　地内



出典：地理院地図に集合場所を追記して掲載


⑧ 日出山水辺の小楽校集合場所位置図
集合日時：７月５日(火)　9時30分
所在　：郡山市安積町日出山字落合 地内
N
金山橋
安積町日出山四丁目
安積町日出山三丁目
市立永盛小学校
安積町日出山
集合場所
阿武隈川→
0
100
200
300
400 m
出典：地理院地図に集合場所を追記して掲載


⑯ 渡利水辺の楽校集合場所位置図
集合日時： 7 月 5 日(火)15時00分
所在 ：福島市渡利字城向 地内
N
13
福島警察署
市立福島第一小学校
福島県警察本部
大仏橋
松齢
杉妻町
福島県庁舎
福島県庁内郵便局
阿武隈川
集合場所
天神橋
4
福島警察署松齢
115
御倉町
0
50
100
150
200 m
出典：地理院地図に集合場所を追記して掲載