従来の洪水予報文

現行洪水予報文（抜粋）

北上川上流洪水予報　第○○号
平成１８年○○月○○日○○時○○分
岩手河川国道事務所・盛岡地方気象台　共同発表
種類
　北上川上流洪水警報　発表
主文
　北上川上流洪水注意報を洪水警報に切換えます
　北上川の花巻市高木字小路　朝日橋水位観測所では、
　北上川の北上市稲瀬町字岩脇　男山水位観測所では、
　危険水位を超える出水となる見込みですので、各地とも厳重な警戒をして下さい。

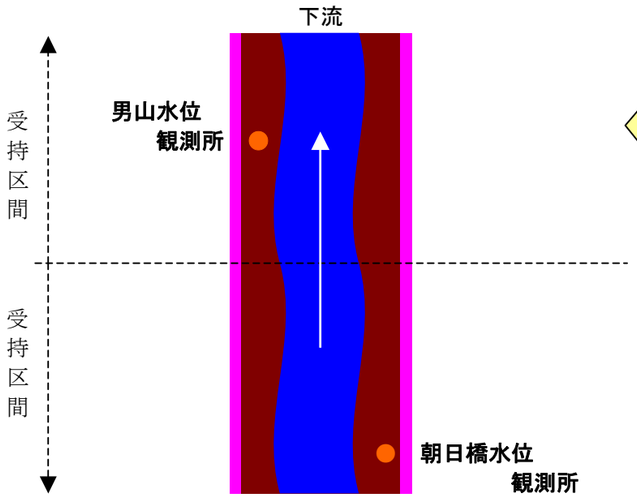

洪水警報は、危険水位を超える水位予測の場合に発表しているが、これまでは、“はん濫のおそれ”のある地区を具体的に示しておらず**「河川」という括りで発表**していた。
　よって、避難の目安となるべき洪水警報は発表されるものの、漠然としており、**どの地区が危険なのか明確でなく、的確な避難の判断につながらない**ことが懸念された。

危険水位の設定（例）

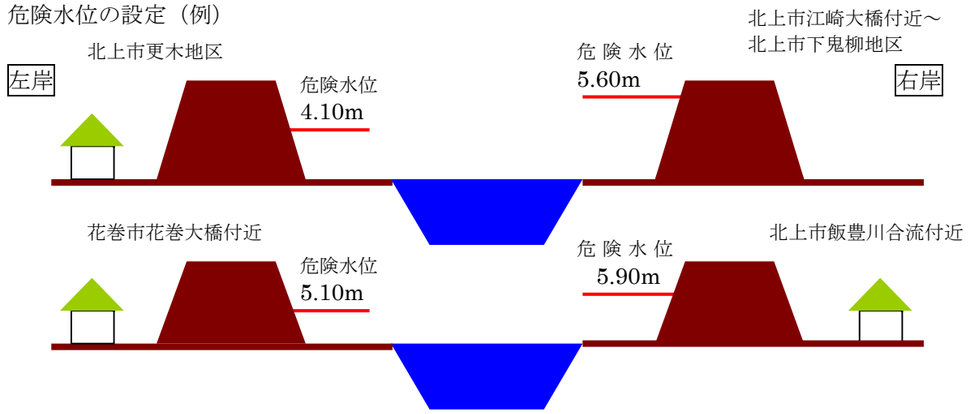

　危険水位は、地区毎の河川整備状況、背後地状況により変わってきます。
一つの河川でも上図のように堤防の高さが違うためや堤防の整備が完了していないために、一つの危険水位では判断しかねない箇所もあります。
　よって、地区毎に危険水位を設定し、より具体的な受け手にわかりやすい洪水予報の発表へ変えます。

これからの洪水予報文

新洪水予報文（抜粋）

北上川上流洪水予報　第○○号
平成１８年○○月○○日○○時○○分
岩手河川国道事務所・盛岡地方気象台　共同発表

◆種類
北上川上流洪水警報　発表

◆主文
北上川上流洪水注意報を洪水警報に切換えます
※この予報文の内容は、北上川上流のはん濫のおそれがある地区の情報です。

冒頭に要約した発表内容を追加

北上川の花巻市高木字小路　朝日橋水位観測所の受け持ち区間では、
北上川の北上市稲瀬町字岩脇　男山水位観測所の受け持ち区間では、
危険水位を超える出水となる見込みですので、各地とも厳重な警戒をして下さい。

◆以下の地区及びその近傍では、北上川が“はん濫するおそれ”がありますので、厳重な警戒をして下さい。

【岩手県花巻市高木字小路　朝日橋水位観測所の受け持ち区間では】
・北上川左岸　花巻市花巻大橋付近　【危険水位 5.10m】です。
・北上川左岸　花巻市花巻南大橋付近から花巻市朝日橋付近【危険水位 5.90m】です。
・北上川右岸　北上市飯豊川合流付近　【危険水位 5.90m】です。

【岩手県北上市稲瀬町字岩脇　男山位観測所の受け持ち区間では、】
・北上川左岸　北上市更木地区　【危険水位 4.10m】です。
・北上川右岸　北上市和賀川合流部から北上市昭和橋　【危険水位 4.10m】です。
・北上川右岸　北上市江崎大橋付近から北上市下鬼柳地区　【危険水位 5.60m】です。

洪水警報で“はん濫するおそれ”のある**地区を具体的に**記載

注意事項
洪水警報は避難勧告等の目安の一つとなる情報ですので、市町村長が発する避難情報に十分注意して下さい。

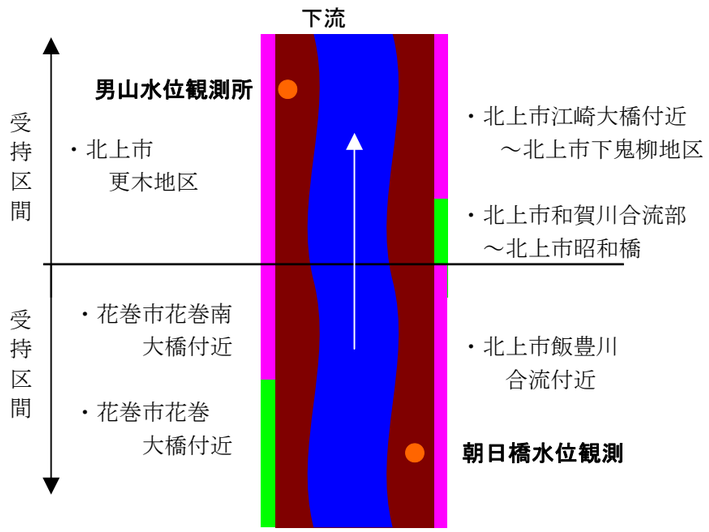

　洪水警報は、危険水位を超える水位予測の場合に発表することに変わりはない。
　それに加えて、**“はん濫するおそれ”がある地区を具体的に記載し発表する**ことで、受け手の感じ方が強まり、**的確な防災活動へつながることが期待**できる。
　また、地区別（観測所の受け持ち区間毎）にその都度発表します。
　ただし、発表される洪水警報は避難勧告等の目安であり、市町村長が発する避難情報に注意が必要です。